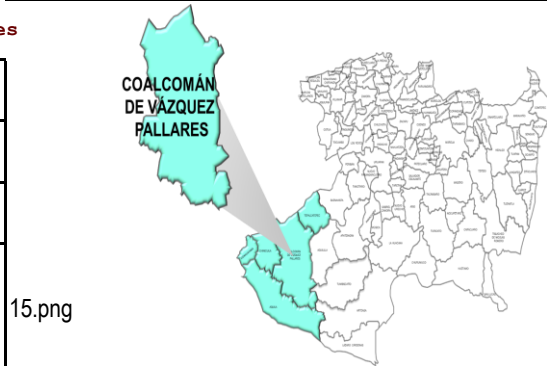


GENERALES

Municipio	Coalcomán de Vázquez Pallares
Región	Sierra Costa
Extensión territorial km2	2,826.92
Cabecera municipal	Coalcomán de Vázquez Pallares
Toponimia	En honor a Natalio Vázquez Pallares



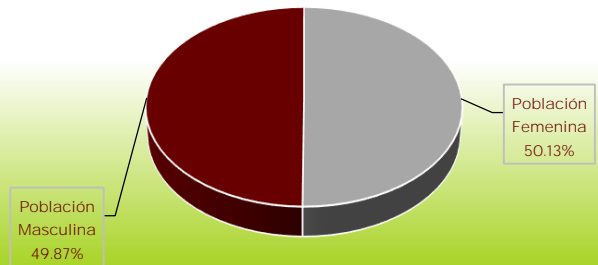
DEMOGRAFÍA

Población 2020

Población Total	19,633
Población Femenina	9,843
Población Masculina	9,790
Población de 3 años y más hablante de lengua indígena total	98
Población de 3 años y más hablante de lengua indígena femenina	49
Población de 3 años y más hablante de lengua indígena masculina	49
Población en localidades urbanas	5,827
Población en localidades rurales	13,806
Número de localidades	345

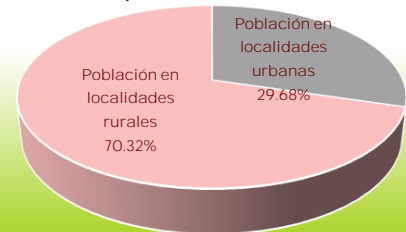
Fuente: INEGI. Censo de Población y vivienda 2020.

Gráfica 1: Porcentaje de la población por sexo 2020



Fuente: Elaboración propia con datos del INEGI.

Gráfica 2: Concentración de la población según tipo de localidad



Fuente: Elaboración propia con datos del INEGI.

Población en situación de pobreza 2015

Número de personas en situación de pobreza	11,600
Pobreza extrema	9,373
Pobreza moderada	2,227
No pobres y no vulnerables	1,283

Fuente: CONEVAL. Medición de la Pobreza 2010-2015.

Índice de Marginación 2020

Índice de marginación	55.01
Grado de marginación	Bajo
Índice de marginación normalizado, 2020	0.86
Posición con respecto al resto de municipios	52

Fuente: CONAPO. Índice de Marginación por Municipio 2020.



Ficha Municipal de Información 2022

Tlalcomán de Vázquez Pallare



Coordinación de Planeación
para el Desarrollo del Estado
de Michoacán de Ocampo
GOBIERNO DE MICHOACÁN

EDUCACIÓN

Por tipo educativo: Público y privado, ciclo escolar 2020/2021	Escuelas	Alumnos	Docentes
Educación básica	103	4,270	263
Educación Media Superior	4	554	31
Educación superior	2	289	33
Capacitación para el trabajo	4	1,973	25

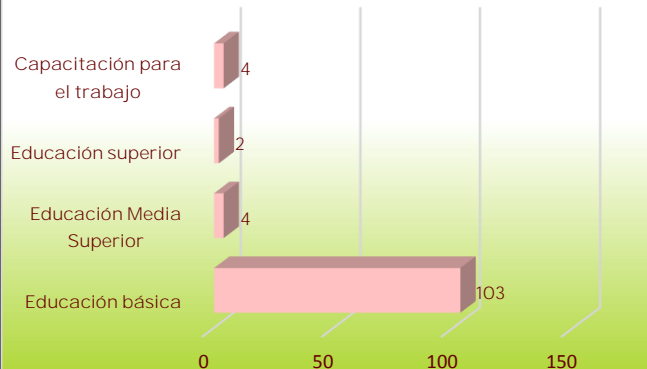
Fuente: SEP, sistema interactivo de consulta educativa <https://www.planeacion.sep.gob.mx/principalescifras/>. Fecha de consulta 2 marzo 2022.

Indicadores

Grado promedio escolar 2015	6.17
Eficiencia terminal global 2015	72.65
Deserción escolar global 2016	16.30
Deserción bachillerato 2016	39.53
Deserción escolar secundaria 2016	8.12
Porcentaje de analfabetismo total 2020	9.69

Fuente: IPLAEM. Sistema de Indicadores del Estado de Michoacán (varios años).

Gráfica 3: Escuelas por tipo educativo ciclo escolar 2020/2021



Fuente: Secretaría de Educación Pública.

SALUD

Establecimientos de salud 2021	11	IMSS-BIENESTAR	4
En operación	10	ISSSTE	2
Fuera de operación	1	SMP	1
De primer nivel	8	SSA	3
Segundo nivel	2	otros	0
Tercer nivel	0	Tipo de establecimiento rural	5
No aplica	1	Tipo de establecimiento urbano	6
Perteneciente al IMSS	1	Fuente: Secretaría de salud. Sistema de información de salud. Consulta de bases CLUES diciembre 2021	

Derechohabiencia 2020

Afiliados al servicio de salud total	Afiliados al servicio de salud hombres	Afiliados al servicio de salud mujeres	Población no afiliada al servicios de salud
14,413	7,071	7,342	5,088

Fuente: INEGI. Censo de Población y Vivienda 2020.



Ficha Municipal de Información 2022

Tlalcomán de Vázquez Pallare



Coordinación de Planeación
para el Desarrollo del Estado
de Michoacán de Ocampo
GOBIERNO DE MICHOACÁN

Indicadores 2020

Tasa natalidad c/1000 habitantes	Tasa de mortalidad general c/1000 habitantes	Tasa de mortalidad infantil c/1000 nacimientos	Mortalidad materna eventos ocurridos
18.74	5.91	2.72	0

Fuente: Elaboración propia con datos del INEGI.

EMPLEO

Población económicamente activa	Población económicamente activa femenino	Población económicamente activa masculino	Población económicamente inactiva
8,896	3,106	5,790	5,668
Población económicamente inactiva femenino	Población económicamente inactiva masculino	Población económicamente activa ocupada	Población económicamente activa desocupada
4,270	1,398	8,808	88

Fuente: INEGI. Censo General de Población y Vivienda 2020.

Porcentaje de la población ocupada por sector 2015

Primario	Secundario	Comercio	Servicios
28.38	22.47	12.39	29.62

Porcentaje de la población por rango de ingreso 2015

Hasta 1 Salario Mínimo	De 1 a 2 Salarios Mínimos	Más de 2 Salarios Mínimos
22.31	17.22	40.82

Fuente: INEGI. Censo de Población y Vivienda 2015.

VIVIENDA

Total de hogares	Total de viviendas	Total de viviendas habitadas	Promedio de ocupantes por vivienda
5,299	7,308	5,313	4
Viviendas con piso de cemento, firme, madera u otros	Viviendas con 3 y más cuartos	Viviendas con energía eléctrica	Viviendas con agua dentro de la vivienda
4,803	4,157	5,075	5,212
Viviendas con drenaje	Viviendas con refrigerador	Viviendas con lavadora	Viviendas con radio
5,059	4,686	4,224	3,329
Viviendas con televisión	Viviendas con computadora	Viviendas con teléfono	Viviendas con internet
4,122	1,156	775	2,335

Fuente: INEGI. Censo General de Población y Vivienda 2020.



Ficha Municipal de Información 2022

Tlalcomán de Vázquez Pallare



ECONOMÍA

Producto Interno Bruto 2010 (millones de pesos)	849.40	Volumen de la producción ganadera (toneladas) 2020	3,169.70
Participación en PIB estatal %	0.41	Valor de la producción ganadera (pesos) 2020	108,913.32
Establecimientos económicos 2021	913.00	<div style="text-align: center;"> <p>Gráfica 4: Volumen de la producción agrícola y ganadera 2020</p> <p>■ Volumen de la producción ganadera (toneladas) 2020 ■ Volumen de la producción agrícola (toneladas) 2020</p> <p style="text-align: center;">Fuente: SADER. Sistema de información agroalimentaria 2021.</p> </div>	
Superficie sembrada (hectáreas) 2020	5,770.31		
Superficie cosechada (hectáreas)	5,725.31		
Volumen de la producción agrícola (toneladas) 2020	30,954.57		
Valor de la producción agrícola (pesos) 2020	301,926,429.90		
Ingresos por remesas 2021 (millones de dólares)	41.07		

Fuentes: Revista Mexicana Volumen 5, 2010. INEGI. Directorio de Unidades Económicas 2021. SADER. Sistema de información agroalimentaria 2021. Banxico. Informe de remesas por municipio 2021.

SEGURIDAD PÚBLICA

Delitos registrados del fuero común 2021	
El patrimonio	90
La familia	8
La libertad y la seguridad sexual	13
La sociedad	2
La vida y la integridad corporal	51
Libertad personal	5
Otros bienes jurídicos afectados (del fuero común)	134
Total general	303

Fuente: SESNSP. corte al 31 de diciembre 2021.

Fuente: SESNSP. Incidencia delictiva del Fuero Común, nueva metodología, corte al 31 de diciembre 2021.