

GENERALES

Municipio	Coahuayana
Región	Sierra Costa
Extensión territorial km2	365.84
Cabecera municipal	Coahuayana de Hidalgo
Toponimia	Lugar donde abundan los árboles y calabazas



14.png

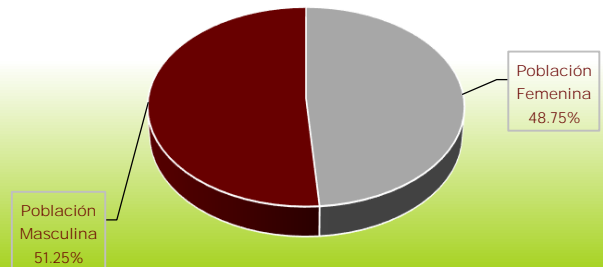
DEMOGRAFÍA

Población 2020

Población Total	17,022
Población Femenina	8,298
Población Masculina	8,724
Población de 3 años y más hablante de lengua indígena total	234
Población de 3 años y más hablante de lengua indígena femenina	117
Población de 3 años y más hablante de lengua indígena masculina	117
Población en localidades urbanas	4,998
Población en localidades rurales	12,024
Número de localidades	69

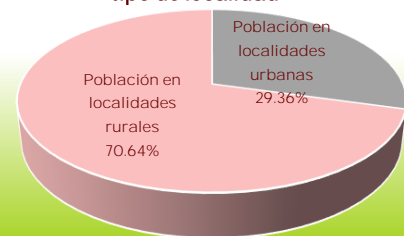
Fuente: INEGI. Censo de Población y vivienda 2020.

Gráfica 1: Porcentaje de la población por sexo 2020



Fuente: Elaboración propia con datos del INEGI.

Gráfica 2: Concentración de la población según tipo de localidad



Fuente: Elaboración propia con datos del INEGI.

Población en situación de pobreza 2015

Número de personas en situación de pobreza	8,942
Pobreza extrema	7,770
Pobreza moderada	1,172
No pobres y no vulnerables	915

Fuente: CONEVAL. Medición de la Pobreza 2010-2015.

Índice de Marginación 2020

Índice de marginación	55.45
Grado de marginación	Bajo
Índice de marginación normalizado, 2020	0.87
Posición con respecto al resto de municipios	64

Fuente: CONAPO. Índice de Marginación por Municipio 2020.



Ficha Municipal de Información 2022 Coahuayana



EDUCACIÓN

Por tipo educativo: Público y privado, ciclo escolar 2020/2021	Escuelas	Alumnos	Docentes
Educación básica	53	3,414	212
Educación Media Superior	2	563	71
Educación superior	0	0	0
Capacitación para el trabajo	0	0	0

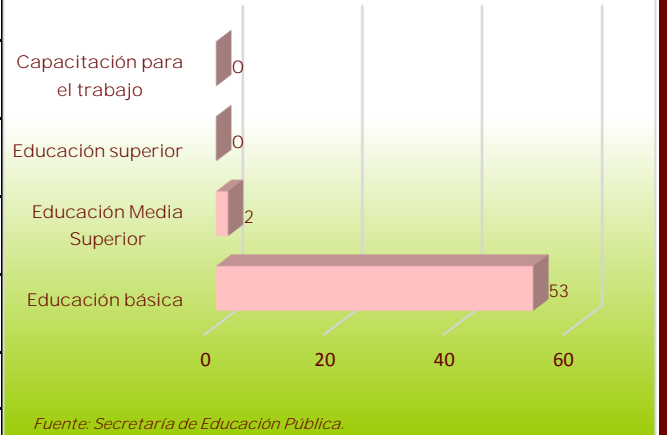
Fuente: SEP, sistema interactivo de consulta educativa <https://www.planeacion.sep.gob.mx/principalescifras/>. Fecha de consulta 2 marzo 2022.

Indicadores

Grado promedio escolar 2015	6.62
Eficiencia terminal global 2015	96.07
Deserción escolar global 2016	3.93
Deserción bachillerato 2016	0.00
Deserción escolar secundaria 2016	10.93
Porcentaje de analfabetismo total 2020	10.11

Fuente: IPLAEM. Sistema de Indicadores del Estado de Michoacán (varios años).

Gráfica 3: Escuelas por tipo educativo ciclo escolar 2020/2021



Fuente: Secretaría de Educación Pública.

SALUD

Establecimientos de salud 2021	10	IMSS-BIENESTAR	3
En operación	9	ISSSTE	0
Fuera de operación	1	SMP	0
De primer nivel	9	SSA	7
Segundo nivel	1	otros	0
Tercer nivel	0	Tipo de establecimiento rural	5
No aplica	0	Tipo de establecimiento urbano	5
Perteneciente al IMSS	0	Fuente: Secretaría de salud. Sistema de información de salud. Consulta de bases CLUES diciembre 2021	

Derechohabiencia 2020

Afiliados al servicio de salud total	Afiliados al servicio de salud hombres	Afiliados al servicio de salud mujeres	Población no afiliada al servicios de salud
12,096	6,055	6,041	4,918

Fuente: INEGI. Censo de Población y Vivienda 2020.



Ficha Municipal de Información 2022 Coahuayana



Indicadores 2020

Tasa natalidad c/1000 habitantes	Tasa de mortalidad general c/1000 habitantes	Tasa de mortalidad infantil c/1000 nacimientos	Mortalidad materna eventos ocurridos
15.74	3.58	0.00	0

Fuente: Elaboración propia con datos del INEGI.

EMPLEO

Población económicamente activa	Población económicamente activa femenino	Población económicamente activa masculino	Población económicamente inactiva
8,034	2,728	5,306	4,734
Población económicamente inactiva femenino	Población económicamente inactiva masculino	Población económicamente activa ocupada	Población económicamente activa desocupada
3,517	1,217	7,953	81

Fuente: INEGI. Censo General de Población y Vivienda 2020.

Porcentaje de la población ocupada por sector 2015

Primario	Secundario	Comercio	Servicios
50.29	10.54	10.31	27.91

Porcentaje de la población por rango de ingreso 2015

Hasta 1 Salario Mínimo	De 1 a 2 Salarios Mínimos	Más de 2 Salarios Mínimos
9.10	23.84	55.93

Fuente: INEGI. Censo de Población y Vivienda 2015.

VIVIENDA

Total de hogares	Total de viviendas	Total de viviendas habitadas	Promedio de ocupantes por vivienda
4,709	5,890	4,716	4
Viviendas con piso de cemento, firme, madera u otros	Viviendas con 3 y más cuartos	Viviendas con energía eléctrica	Viviendas con agua dentro de la vivienda
4,414	3,202	4,653	4,626
Viviendas con drenaje	Viviendas con refrigerador	Viviendas con lavadora	Viviendas con radio
4,631	4,284	3,630	2,872
Viviendas con televisión	Viviendas con computadora	Viviendas con teléfono	Viviendas con internet
3,921	941	1,195	1,425

Fuente: INEGI. Censo General de Población y Vivienda 2020.



Ficha Municipal de Información 2022 Coahuayana



ECONOMÍA

Producto Interno Bruto 2010 (millones de pesos)	576.50	Volumen de la producción ganadera (toneladas) 2020	1,859.16				
Participación en PIB estatal %	0.28	Valor de la producción ganadera (pesos) 2020	79,159.41				
Establecimientos económicos 2021	667.00	<div style="text-align: center;"> Gráfica 4: Volumen de la producción agrícola y ganadera 2020 </div> <div style="text-align: center;"> ■ Volumen de la producción ganadera (toneladas) 2020 ■ Volumen de la producción agrícola (toneladas) 2020 </div> <table border="1" style="margin-top: 10px; width: 100%; border-collapse: collapse;"> <tr> <td>Volumen de la producción ganadera (toneladas) 2020</td> <td style="text-align: center;">1,859.16</td> </tr> <tr> <td>Volumen de la producción agrícola (toneladas) 2020</td> <td style="text-align: center;">179,337.13</td> </tr> </table> <p style="font-size: small; text-align: center;">Fuente: SADER. Sistema de información agroalimentaria 2021.</p>		Volumen de la producción ganadera (toneladas) 2020	1,859.16	Volumen de la producción agrícola (toneladas) 2020	179,337.13
Volumen de la producción ganadera (toneladas) 2020	1,859.16						
Volumen de la producción agrícola (toneladas) 2020	179,337.13						
Superficie sembrada (hectáreas) 2020	7,679.99						
Superficie cosechada (hectáreas)	7,582.99						
Volumen de la producción agrícola (toneladas) 2020	179,337.13						
Valor de la producción agrícola (pesos) 2020	947,119,440.50						
Ingresos por remesas 2021 (millones de dólares)	13.79						

Fuentes: Revista Mexicana Volumen 5 , 2010. INEGI. Directorio de Unidades Económicas 2021. SADER. Sistema de información agroalimentaria 2021. Banxico. Informe de remesas por municipio 2021.

SEGURIDAD PÚBLICA

Delitos registrados del fuero común 2021	
El patrimonio	27
La familia	7
La libertad y la seguridad sexual	7
La sociedad	0
La vida y la integridad corporal	36
Libertad personal	0
Otros bienes jurídicos afectados (del fuero común)	24
Total general	101



Fuente: SESNSP. Incidencia delictiva del Fuero Común, nueva metodología, corte al 31 de diciembre 2021.