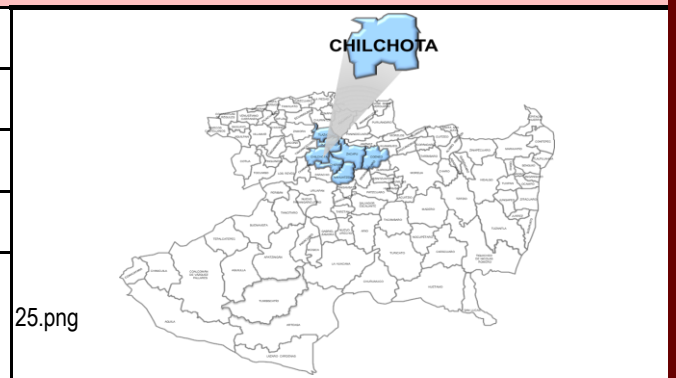


GENERALES

Municipio	Chilchota
Región	Purhépecha
Extensión territorial km2	304.51
Cabecera municipal	Chilchota
Toponimia	Lugar de chiles



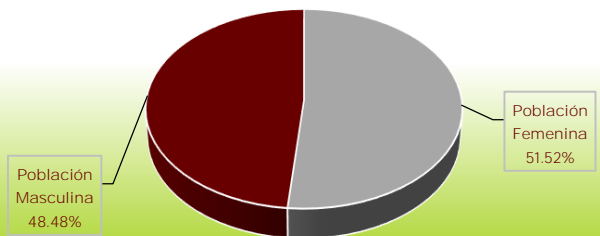
DEMOGRAFÍA

Población 2020

Población Total	40,560
Población Femenina	20,897
Población Masculina	19,663
Población de 3 años y más hablante de lengua indígena total	21,212
Población de 3 años y más hablante de lengua indígena femenina	10,961
Población de 3 años y más hablante de lengua indígena masculina	10,251
Población en localidades urbanas	10,748
Población en localidades rurales	29,812
Número de localidades	19

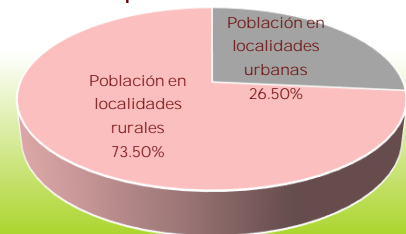
Fuente: INEGI. Censo de Población y vivienda 2020.

Gráfica 1: Porcentaje de la población por sexo 2020



Fuente: Elaboración propia con datos del INEGI.

Gráfica 2: Concentración de la población según tipo de localidad



Fuente: Elaboración propia con datos del INEGI.

Población en situación de pobreza 2015

Número de personas en situación de pobreza	26,652
Pobreza extrema	15,679
Pobreza moderada	10,973
No pobres y no vulnerables	1,493

Fuente: CONEVAL. Medición de la Pobreza 2010-2015.

Índice de Marginación 2020

Índice de marginación	54.13
Grado de marginación	Medio
Índice de marginación normalizado, 2020	0.85
Posición con respecto al resto de municipios	28

Fuente: CONAPO. Índice de Marginación por Municipio 2020.



Ficha Municipal de Información 2022 Chilchota



EDUCACIÓN

Por tipo educativo: Público y privado, ciclo escolar 2020/2021	Escuelas	Alumnos	Docentes
Educación básica	67	8,788	465
Educación Media Superior	5	981	97
Educación superior	0	0	0
Capacitación para el trabajo	0	0	0

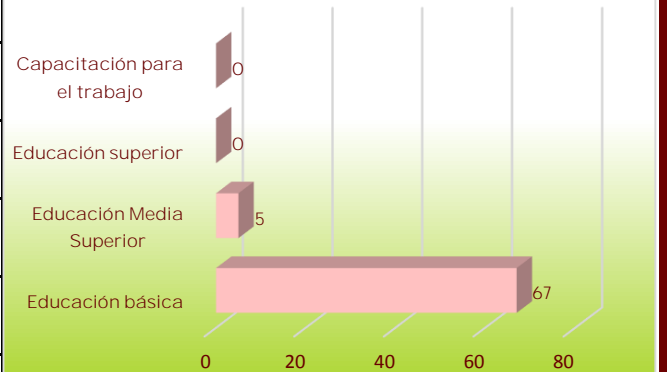
Fuente: SEP, sistema interactivo de consulta educativa <https://www.planeacion.sep.gob.mx/principalescifras/>. Fecha de consulta 2 marzo 2022.

Indicadores

Grado promedio escolar 2015	7.06
Eficiencia terminal global 2015	89.17
Deserción escolar global 2016	10.83
Deserción bachillerato 2016	8.86
Deserción escolar secundaria 2016	23.07
Porcentaje de analfabetismo total 2020	10.89

Fuente: IPLAEM. Sistema de Indicadores del Estado de Michoacán (varios años).

Gráfica 3: Escuelas por tipo educativo ciclo escolar 2020/2021



Fuente: Secretaría de Educación Pública.

SALUD

Establecimientos de salud 2021	16	IMSS-BIENESTAR	7
En operación	15	ISSSTE	1
Fuera de operación	1	SMP	1
De primer nivel	16	SSA	7
Segundo nivel	0	otros	0
Tercer nivel	0	Tipo de establecimiento rural	6
No aplica	0	Tipo de establecimiento urbano	10
Perteneciente al IMSS	0		

Fuente: Secretaría de salud. Sistema de información de salud. Consulta de bases CLUES diciembre 2021

Derechohabiencia 2020

Afiliados al servicio de salud total	Afiliados al servicio de salud hombres	Afiliados al servicio de salud mujeres	Población no afiliada al servicios de salud
21,807	10,382	11,425	18,706

Fuente. INEGI. Censo de Población y Vivienda 2020.



Ficha Municipal de Información 2022 Chilchota



Indicadores 2020

Tasa natalidad c/1000 habitantes	Tasa de mortalidad general c/1000 habitantes	Tasa de mortalidad infantil c/1000 nacimientos	Mortalidad materna eventos ocurridos
21.77	4.73	3.40	3

Fuente: Elaboración propia con datos del INEGI.

EMPLEO

Población económicamente activa	Población económicamente activa femenino	Población económicamente activa masculino	Población económicamente inactiva
20,519	8,502	12,017	10,134
Población económicamente inactiva femenino	Población económicamente inactiva masculino	Población económicamente activa ocupada	Población económicamente activa desocupada
7,473	2,661	20,428	91

Fuente: INEGI. Censo General de Población y Vivienda 2020.

Porcentaje de la población ocupada por sector 2015

Primario	Secundario	Comercio	Servicios
31.14	35.12	14.75	17.61

Porcentaje de la población por rango de ingreso 2015

Hasta 1 Salario Mínimo	De 1 a 2 Salarios Mínimos	Más de 2 Salarios Mínimos
20.89	48.01	21.97

Fuente: INEGI. Censo de Población y Vivienda 2015.

VIVIENDA

Total de hogares	Total de viviendas	Total de viviendas habitadas	Promedio de ocupantes por vivienda
9,518	12,093	9,521	4
Viviendas con piso de cemento, firme, madera u otros	Viviendas con 3 y más cuartos	Viviendas con energía eléctrica	Viviendas con agua dentro de la vivienda
8,263	6,743	9,424	9,239
Viviendas con drenaje	Viviendas con refrigerador	Viviendas con lavadora	Viviendas con radio
7,979	6,438	3,503	7,140
Viviendas con televisión	Viviendas con computadora	Viviendas con teléfono	Viviendas con internet
8,279	1,240	1,071	2,040

Fuente: INEGI. Censo General de Población y Vivienda 2020.



Ficha Municipal de Información 2022 Chilchota



ECONOMÍA

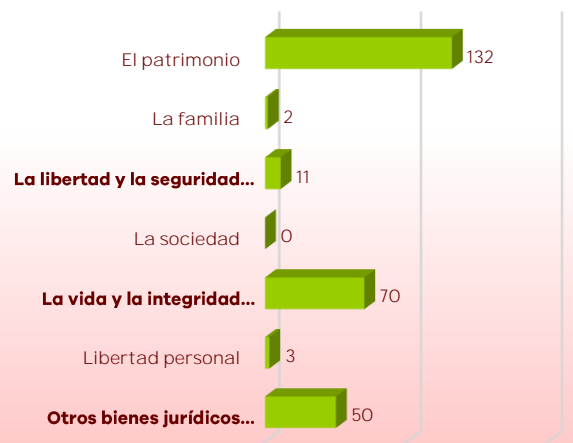
Producto Interno Bruto 2010 (millones de pesos)	1,318.30	Volumen de la producción ganadera (toneladas) 2020	Valor de la producción ganadera (pesos) 2020
Participación en PIB estatal %	0.64	2,406.92	67,241.20
Establecimientos económicos 2021	3,659.00	<p>Gráfica 4: Volumen de la producción agrícola y ganadera 2020</p> <p>■ Volumen de la producción ganadera (toneladas) 2020 ■ Volumen de la producción agrícola (toneladas) 2020</p> <p style="text-align: right;">Fuente: SADER. Sistema de información agroalimentaria 2021.</p>	
Superficie sembrada (hectáreas) 2020	3,388.60		
Superficie cosechada (hectáreas)	3,378.60		
Volumen de la producción agrícola (toneladas) 2020	30,267.45		
Valor de la producción agrícola (pesos) 2020	563,027,151.50		
Ingresos por remesas 2021 (millones de dólares)	10.02		

Fuentes: Revista Mexicana Volumen 5 , 2010. INEGI. Directorio de Unidades Económicas 2021. SADER. Sistema de información agroalimentaria 2021. Banxico. Informe de remesas por municipio 2021.

SEGURIDAD PÚBLICA

Delitos registrados del fuero común 2021	
El patrimonio	132
La familia	2
La libertad y la seguridad sexual	11
La sociedad	0
La vida y la integridad corporal	70
Libertad personal	3
Otros bienes jurídicos afectados (del fuero común)	50
Total general	268

Gráfica 5: Delitos registrados 2021



Fuente: SESNSP. corte al 31 de diciembre 2021.

Fuente: SESNSP. Incidencia delictiva del Fuero Común, nueva metodología, corte al 31 de diciembre 2021.