

GENERALES

Municipio	Cherán
Región	Purhépecha
Extensión territorial km2	222.80
Cabecera municipal	Cherán
Toponimia	Lugar de tepalcates



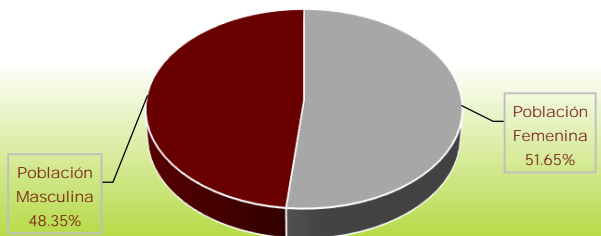
DEMOGRAFÍA

Población 2020

Población Total	20,586
Población Femenina	10,633
Población Masculina	9,953
Población de 3 años y más hablante de lengua indígena total	4,020
Población de 3 años y más hablante de lengua indígena femenina	2,097
Población de 3 años y más hablante de lengua indígena masculina	1,923
Población en localidades urbanas	674
Población en localidades rurales	19,912
Número de localidades	8

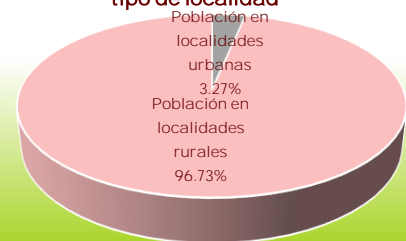
Fuente: INEGI. Censo de Población y vivienda 2020.

Gráfica 1: Porcentaje de la población por sexo 2020



Fuente: Elaboración propia con datos del INEGI.

Gráfica 2: Concentración de la población según tipo de localidad



Fuente: Elaboración propia con datos del INEGI.

Población en situación de pobreza 2015

Número de personas en situación de pobreza	13,278
Pobreza extrema	7,606
Pobreza moderada	5,672
No pobres y no vulnerables	654

Fuente: CONEVAL. Medición de la Pobreza 2010-2015.

Índice de Marginación 2020

Índice de marginación	54.48
Grado de marginación	Medio
Índice de marginación normalizado, 2020	0.85
Posición con respecto al resto de municipios	37

Fuente: CONAPO. Índice de Marginación por Municipio 2020.



Ficha Municipal de Información 2022 Cherán



EDUCACIÓN

Por tipo educativo: Público y privado, ciclo escolar 2020/2021	Escuelas	Alumnos	Docentes
Educación básica	39	5,642	292
Educación Media Superior	3	1,077	70
Educación superior	4	1,812	81
Capacitación para el trabajo	0	0	0

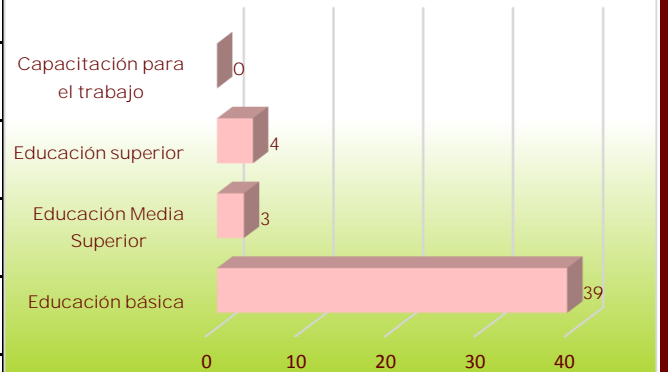
Fuente: SEP, sistema interactivo de consulta educativa <https://www.planeacion.sep.gob.mx/principalescifras/>. Fecha de consulta 2 marzo 2022.

Indicadores

Grado promedio escolar 2015	7.58
Eficiencia terminal global 2015	57.72
Deserción escolar global 2016	26.51
Deserción bachillerato 2016	52.93
Deserción escolar secundaria 2016	26.40
Porcentaje de analfabetismo total 2020	10.96

Fuente: IPLAEM. Sistema de Indicadores del Estado de Michoacán (varios años).

Gráfica 3: Escuelas por tipo educativo ciclo escolar 2020/2021



Fuente: Secretaría de Educación Pública.

SALUD

Establecimientos de salud 2021	8	IMSS-BIENESTAR	4
En operación	6	ISSSTE	1
Fuera de operación	2	SMP	1
De primer nivel	7	SSA	2
Segundo nivel	1	otros	0
Tercer nivel	0	Tipo de establecimiento rural	1
No aplica	0	Tipo de establecimiento urbano	7
Perteneciente al IMSS	0	Fuente: Secretaría de salud. Sistema de información de salud. Consulta de bases CLUES diciembre 2021	

Derechohabiencia 2020

Afiliados al servicio de salud total	Afiliados al servicio de salud hombres	Afiliados al servicio de salud mujeres	Población no afiliada al servicios de salud
14,768	7,016	7,752	5,775

Fuente: INEGI. Censo de Población y Vivienda 2020.



Ficha Municipal de Información 2022 Cherán



Indicadores 2020

Tasa natalidad c/1000 habitantes	Tasa de mortalidad general c/1000 habitantes	Tasa de mortalidad infantil c/1000 nacimientos	Mortalidad materna eventos ocurridos
30.85	7.43	3.15	1

Fuente: Elaboración propia con datos del INEGI.

EMPLEO

Población económicamente activa	Población económicamente activa femenino	Población económicamente activa masculino	Población económicamente inactiva
9,550	3,818	5,732	5,666
Población económicamente inactiva femenino	Población económicamente inactiva masculino	Población económicamente activa ocupada	Población económicamente activa desocupada
4,147	1,519	9,359	191

Fuente: INEGI. Censo General de Población y Vivienda 2020.

Porcentaje de la población ocupada por sector 2015

Primario	Secundario	Comercio	Servicios
26.62	26.64	17.25	27.85

Porcentaje de la población por rango de ingreso 2015

Hasta 1 Salario Mínimo	De 1 a 2 Salarios Mínimos	Más de 2 Salarios Mínimos
30.45	36.00	26.30

Fuente: INEGI. Censo de Población y Vivienda 2015.

VIVIENDA

Total de hogares	Total de viviendas	Total de viviendas habitadas	Promedio de ocupantes por vivienda
4,819	6,786	4,822	4
Viviendas con piso de cemento, firme, madera u otros	Viviendas con 3 y más cuartos	Viviendas con energía eléctrica	Viviendas con agua dentro de la vivienda
3,835	3,629	4,762	4,469
Viviendas con drenaje	Viviendas con refrigerador	Viviendas con lavadora	Viviendas con radio
3,713	2,700	3,095	2,974
Viviendas con televisión	Viviendas con computadora	Viviendas con teléfono	Viviendas con internet
4,216	802	629	618

Fuente: INEGI. Censo General de Población y Vivienda 2020.



Ficha Municipal de Información 2022 Cherán



ECONOMÍA

Producto Interno Bruto 2010 (millones de pesos)	574.10	Volumen de la producción ganadera (toneladas) 2020	Valor de la producción ganadera (pesos) 2020
Participación en PIB estatal %	0.28	2,061.98	61,305.78
Establecimientos económicos 2021	2,373.00	<div style="text-align: center;"> <p>Gráfica 4: Volumen de la producción agrícola y ganadera 2020</p> <p>■ Volumen de la producción ganadera (toneladas) 2020 ■ Volumen de la producción agrícola (toneladas) 2020</p> <p style="text-align: center;">Fuente: SADER. Sistema de información agroalimentaria 2021.</p> </div>	
Superficie sembrada (hectáreas) 2020	1,763.78		
Superficie cosechada (hectáreas)	1,763.78		
Volumen de la producción agrícola (toneladas) 2020	4,104.25		
Valor de la producción agrícola (pesos) 2020	20,366,193.47		
Ingresos por remesas 2021 (millones de dólares)	23.64		

Fuentes: Revista Mexicana Volumen 5 , 2010. INEGI. Directorio de Unidades Económicas 2021. SADER. Sistema de información agroalimentaria 2021. Banxico. Informe de remesas por municipio 2021.

SEGURIDAD PÚBLICA

Delitos registrados del fuero común 2021		
El patrimonio	22	<div style="text-align: center;"> <p>Gráfica 5: Delitos registrados 2021</p> <p style="text-align: center;">Fuente: SESNSP. Incidencia delictiva del Fuero Común, nueva metodología, corte al 31 de diciembre 2021.</p> </div>
La familia	0	
La libertad y la seguridad sexual	2	
La sociedad	0	
La vida y la integridad corporal	20	
Libertad personal	0	
Otros bienes jurídicos afectados (del fuero común)	6	
Total general	50	

Fuente: SESNSP. Incidencia delictiva del Fuero Común, nueva metodología, corte al 31 de diciembre 2021.