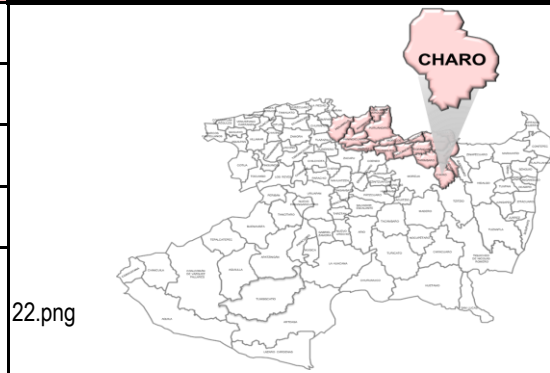


**GENERALES**

Municipio	Charo
Región	Cuitzeo
Extensión territorial km2	323.16
Cabecera municipal	Charo
Toponimia	Tierra del Rey Niño



22.png

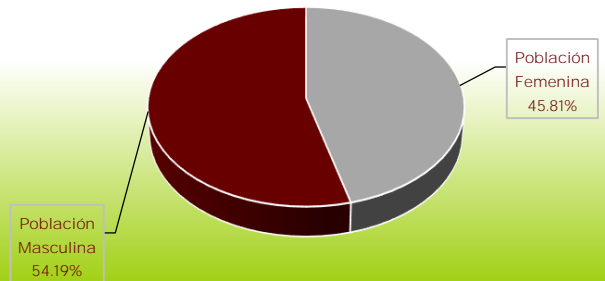
**DEMOGRAFÍA**

**Población 2020**

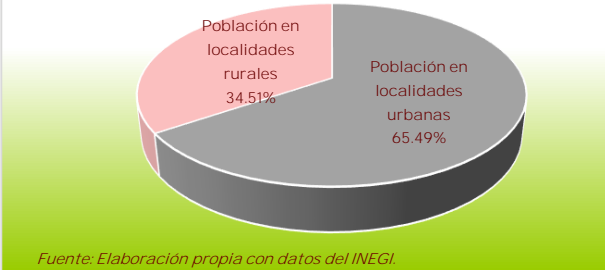
Población Total	25,138
Población Femenina	11,516
Población Masculina	13,622
Población de 3 años y más hablante de lengua indígena total	63
Población de 3 años y más hablante de lengua indígena femenina	21
Población de 3 años y más hablante de lengua indígena masculina	42
Población en localidades urbanas	16,464
Población en localidades rurales	8,674
Número de localidades	77

Fuente: INEGI. Censo de Población y vivienda 2020.

Gráfica 1: Porcentaje de la población por sexo 2020



Gráfica 2: Concentración de la población según tipo de localidad



Fuente: Elaboración propia con datos del INEGI.

**Población en situación de pobreza 2015**

Número de personas en situación de pobreza	13,269
Pobreza extrema	11,247
Pobreza moderada	2,021
No pobres y no vulnerables	1,443

Fuente: CONEVAL. Medición de la Pobreza 2010-2015.

**Índice de Marginación 2020**

Índice de marginación	55.41
Grado de marginación	Bajo
Índice de marginación normalizado, 2020	0.87
Posición con respecto al resto de municipios	62

Fuente: CONAPO. Índice de Marginación por Municipio 2020.



## Ficha Municipal de Información 2022 Charo



### EDUCACIÓN

Por tipo educativo: Público y privado, ciclo escolar 2020/2021	Escuelas	Alumnos	Docentes
Educación básica	84	4,803	293
Educación Media Superior	4	541	60
Educación superior	2	85	25
Capacitación para el trabajo	0	0	0

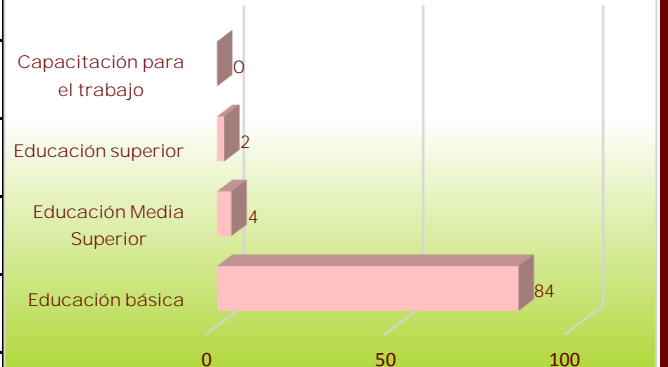
Fuente: SEP, sistema interactivo de consulta educativa <https://www.planeacion.sep.gob.mx/principalescifras/>. Fecha de consulta 2 marzo 2022.

### Indicadores

Grado promedio escolar 2015	7.02
Eficiencia terminal global 2015	89.44
Deserción escolar global 2016	10.56
Deserción bachillerato 2016	7.26
Deserción escolar secundaria 2016	23.54
Porcentaje de analfabetismo total 2020	6.33

Fuente: IPLAEM. Sistema de Indicadores del Estado de Michoacán (varios años).

Gráfica 3: Escuelas por tipo educativo ciclo escolar 2020/2021



Fuente: Secretaría de Educación Pública.

### SALUD

Establecimientos de salud 2021	12	IMSS-BIENESTAR	5
En operación	11	ISSSTE	0
Fuera de operación	1	SMP	2
De primer nivel	9	SSA	4
Segundo nivel	2	otros	0
Tercer nivel	0	Tipo de establecimiento rural	6
No aplica	1	Tipo de establecimiento urbano	6
Perteneciente al IMSS	1		

Fuente: Secretaría de salud. Sistema de información de salud. Consulta de bases CLUES diciembre 2021

### Derechohabiencia 2020

Afiliados al servicio de salud total	Afiliados al servicio de salud hombres	Afiliados al servicio de salud mujeres	Población no afiliada al servicios de salud
12,489	5,913	6,576	12,623

Fuente. INEGI. Censo de Población y Vivienda 2020.



## Ficha Municipal de Información 2022 Charo



### Indicadores 2020

Tasa natalidad c/1000 habitantes	Tasa de mortalidad general c/1000 habitantes	Tasa de mortalidad infantil c/1000 nacimientos	Mortalidad materna eventos ocurridos
16.67	51.99	64.44	0

Fuente: Elaboración propia con datos del INEGI.

### EMPLEO

Población económicamente activa	Población económicamente activa femenino	Población económicamente activa masculino	Población económicamente inactiva
12,332	4,335	7,997	7,789
Población económicamente inactiva femenino	Población económicamente inactiva masculino	Población económicamente activa ocupada	Población económicamente activa desocupada
4,705	3,084	12,213	119

Fuente: INEGI. Censo General de Población y Vivienda 2020.

### Porcentaje de la población ocupada por sector 2015

Primario	Secundario	Comercio	Servicios
21.69	25.87	13.95	36.64

### Porcentaje de la población por rango de ingreso 2015

Hasta 1 Salario Mínimo	De 1 a 2 Salarios Mínimos	Más de 2 Salarios Mínimos
17.03	26.55	39.50

Fuente: INEGI. Censo de Población y Vivienda 2015.

### VIVIENDA

Total de hogares	Total de viviendas	Total de viviendas habitadas	Promedio de ocupantes por vivienda
5,618	7,695	5,626	4
Viviendas con piso de cemento, firme, madera u otros	Viviendas con 3 y más cuartos	Viviendas con energía eléctrica	Viviendas con agua dentro de la vivienda
5,327	4,560	5,558	5,442
Viviendas con drenaje	Viviendas con refrigerador	Viviendas con lavadora	Viviendas con radio
5,472	5,117	4,117	4,036
Viviendas con televisión	Viviendas con computadora	Viviendas con teléfono	Viviendas con internet
5,169	1,148	782	1,834

Fuente: INEGI. Censo General de Población y Vivienda 2020.



## Ficha Municipal de Información 2022 Charo



### ECONOMÍA

Producto Interno Bruto 2010 (millones de pesos)	786.00	Volumen de la producción ganadera (toneladas) 2020	Valor de la producción ganadera (pesos) 2020
Participación en PIB estatal %	0.38	9,822.61	225,330.89
Establecimientos económicos 2021	416.00	<p><b>Gráfica 4: Volumen de la producción agrícola y ganadera 2020</b></p> <p>■ Volumen de la producción ganadera (toneladas) 2020 ■ Volumen de la producción agrícola (toneladas) 2020</p> <p style="text-align: center;">Fuente: SADER. Sistema de información agroalimentaria 2021.</p>	
Superficie sembrada (hectáreas) 2020	4,751.76		
Superficie cosechada (hectáreas)	4,739.76		
Volumen de la producción agrícola (toneladas) 2020	33,777.96		
Valor de la producción agrícola (pesos) 2020	135,752,373.50		
Ingresos por remesas 2021 (millones de dólares)	1.55		

Fuentes: Revista Mexicana Volumen 5 , 2010. INEGI. Directorio de Unidades Económicas 2021. SADER. Sistema de información agroalimentaria 2021. Banxico. Informe de remesas por municipio 2021.

### SEGURIDAD PÚBLICA

Delitos registrados del fuero común 2021		Gráfica 5: Delitos registrados 2021	
El patrimonio	68	El patrimonio	68
La familia	11	La familia	11
La libertad y la seguridad sexual	11	La libertad y la seguridad...	11
La sociedad	0	La sociedad	0
La vida y la integridad corporal	153	La vida y la integridad...	153
Libertad personal	3	Libertad personal	3
Otros bienes jurídicos afectados (del fuero común)	69	Otros bienes jurídicos...	69
<b>Total general</b>	<b>315</b>		

Fuente: SESNSP. Incidencia delictiva del Fuero Común, nueva metodología, corte al 31 de diciembre 2021.

Fuente: SESNSP. Incidencia delictiva del Fuero Común, nueva metodología, corte al 31 de diciembre 2021.