



Ficha Municipal de Información 2022

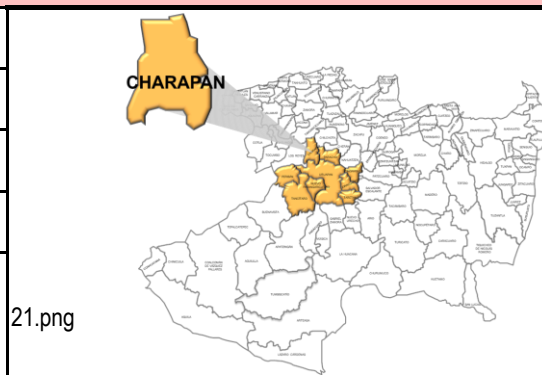
Charapan



Coordinación de Planeación
para el Desarrollo del Estado
de Michoacán de Ocampo
GOBIERNO DE MICHOACÁN

GENERALES

Municipio	Charapan
Región	Purhépecha
Extensión territorial km2	233.62
Cabecera municipal	Charapan
Toponimia	Lugar de tierra colorada



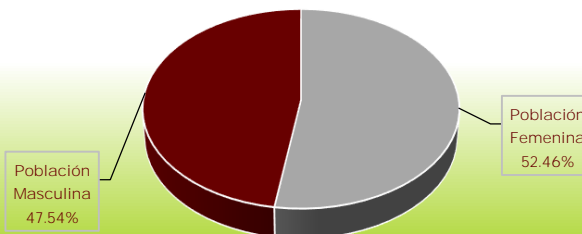
DEMOGRAFÍA

Población 2020

Población Total	13,539
Población Femenina	7,103
Población Masculina	6,436
Población de 3 años y más hablante de lengua indígena total	6,309
Población de 3 años y más hablante de lengua indígena femenina	3,373
Población de 3 años y más hablante de lengua indígena masculina	2,936
Población en localidades urbanas	2,045
Población en localidades rurales	11,494
Número de localidades	9

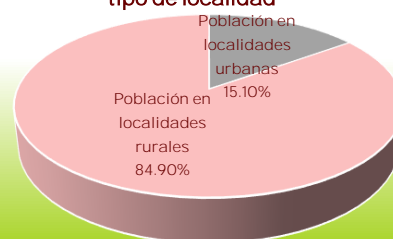
Fuente: INEGI. Censo de Población y vivienda 2020.

Gráfica 1: Porcentaje de la población por sexo 2020



Fuente: Elaboración propia con datos del INEGI.

Gráfica 2: Concentración de la población según tipo de localidad



Fuente: Elaboración propia con datos del INEGI.

Población en situación de pobreza 2015

Número de personas en situación de pobreza	9,102
Pobreza extrema	5,433
Pobreza moderada	3,669
No pobres y no vulnerables	146

Fuente: CONEVAL. Medición de la Pobreza 2010-2015.

Índice de Marginación 2020

Índice de marginación	49.68
Grado de marginación	Alto
Índice de marginación normalizado, 2020	0.78
Posición con respecto al resto de municipios	3

Fuente: CONAPO. Índice de Marginación por Municipio 2020.



Ficha Municipal de Información 2022 Charapan



EDUCACIÓN

Por tipo educativo: Público y privado, ciclo escolar 2020/2021	Escuelas	Alumnos	Docentes
Educación básica	28	3,314	174
Educación Media Superior	3	631	54
Educación superior	0	0	0
Capacitación para el trabajo	0	0	0

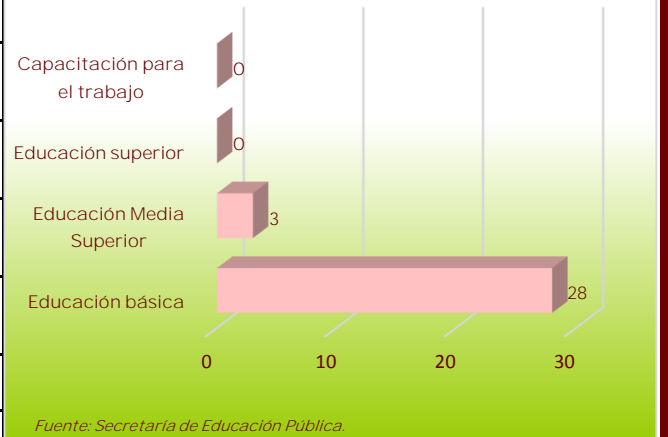
Fuente: SEP, sistema interactivo de consulta educativa <https://www.planeacion.sep.gob.mx/principalescifras/>. Fecha de consulta 2 marzo 2022.

Indicadores

Grado promedio escolar 2015	6.28
Eficiencia terminal global 2015	83.80
Deserción escolar global 2016	16.20
Deserción bachillerato 2016	45.86
Deserción escolar secundaria 2016	2.41
Porcentaje de analfabetismo total 2020	16.29

Fuente: IPLAEM. Sistema de Indicadores del Estado de Michoacán (varios años).

Gráfica 3: Escuelas por tipo educativo ciclo escolar 2020/2021



Fuente: Secretaría de Educación Pública.

SALUD

Establecimientos de salud 2021	4	IMSS-BIENESTAR	2
En operación	4	ISSSTE	0
Fuera de operación	0	SMP	0
De primer nivel	4	SSA	2
Segundo nivel	0	otros	0
Tercer nivel	0	Tipo de establecimiento rural	1
No aplica	0	Tipo de establecimiento urbano	3
Perteneciente al IMSS	0	Fuente: Secretaría de salud. Sistema de información de salud. Consulta de bases CLUES diciembre 2021	

Derechohabiencia 2020

Afiliados al servicio de salud total	Afiliados al servicio de salud hombres	Afiliados al servicio de salud mujeres	Población no afiliada al servicios de salud
9,350	4,272	5,078	4,185

Fuente: INEGI. Censo de Población y Vivienda 2020.



Ficha Municipal de Información 2022 Charapan



Indicadores 2020

Tasa natalidad c/1000 habitantes	Tasa de mortalidad general c/1000 habitantes	Tasa de mortalidad infantil c/1000 nacimientos	Mortalidad materna eventos ocurridos
14.55	3.91	0.00	0

Fuente: Elaboración propia con datos del INEGI.

EMPLEO

Población económicamente activa	Población económicamente activa femenino	Población económicamente activa masculino	Población económicamente inactiva
6,300	2,486	3,814	3,966
Población económicamente inactiva femenino	Población económicamente inactiva masculino	Población económicamente activa ocupada	Población económicamente activa desocupada
3,009	957	6,210	90

Fuente: INEGI. Censo General de Población y Vivienda 2020.

Porcentaje de la población ocupada por sector 2015

Primario	Secundario	Comercio	Servicios
43.21	28.71	10.62	16.02

Porcentaje de la población por rango de ingreso 2015

Hasta 1 Salario Mínimo	De 1 a 2 Salarios Mínimos	Más de 2 Salarios Mínimos
31.46	40.47	21.15

Fuente: INEGI. Censo de Población y Vivienda 2015.

VIVIENDA

Total de hogares	Total de viviendas	Total de viviendas habitadas	Promedio de ocupantes por vivienda
3,591	4,804	3,595	4
Viviendas con piso de cemento, firme, madera u otros	Viviendas con 3 y más cuartos	Viviendas con energía eléctrica	Viviendas con agua dentro de la vivienda
2,971	2,101	3,539	2,711
Viviendas con drenaje	Viviendas con refrigerador	Viviendas con lavadora	Viviendas con radio
2,392	1,705	1,501	2,183
Viviendas con televisión	Viviendas con computadora	Viviendas con teléfono	Viviendas con internet
2,880	252	143	143

Fuente: INEGI. Censo General de Población y Vivienda 2020.



Ficha Municipal de Información 2022 Charapan



ECONOMÍA

Producto Interno Bruto 2010 (millones de pesos)	281.10	Volumen de la producción ganadera (toneladas) 2020	Valor de la producción ganadera (pesos) 2020
Participación en PIB estatal %	0.13	1,946.12	52,460.82
Establecimientos económicos 2021	1,486.00	<p>Gráfica 4: Volumen de la producción agrícola y ganadera 2020</p> <p>■ Volumen de la producción ganadera (toneladas) 2020 ■ Volumen de la producción agrícola (toneladas) 2020</p> <p style="text-align: right;">Fuente: SADER. Sistema de información agroalimentaria 2021.</p>	
Superficie sembrada (hectáreas) 2020	4,026.63		
Superficie cosechada (hectáreas)	4,026.63		
Volumen de la producción agrícola (toneladas) 2020	21,903.55		
Valor de la producción agrícola (pesos) 2020	406,305,920.30		
Ingresos por remesas 2021 (millones de dólares)	2.07		

Fuentes: Revista Mexicana Volumen 5 , 2010. INEGI. Directorio de Unidades Económicas 2021. SADER. Sistema de información agroalimentaria 2021. Banxico. Informe de remesas por municipio 2021.

SEGURIDAD PÚBLICA

Delitos registrados del fuero común 2021	
El patrimonio	13
La familia	0
La libertad y la seguridad sexual	2
La sociedad	0
La vida y la integridad corporal	11
Libertad personal	1
Otros bienes jurídicos afectados (del fuero común)	6
Total general	33



Fuente: SESNSP. Incidencia delictiva del Fuero Común, nueva metodología, corte al 31 de diciembre 2021.

Fuente: SESNSP. Incidencia delictiva del Fuero Común, nueva metodología, corte al 31 de diciembre 2021.