

GENERALES

Municipio	Buenavista
Región	Tepalcatepec
Extensión territorial km2	922.16
Cabecera municipal	Buenavista Tomatlán
Toponimia	Por el paisaje de la zona



12.png

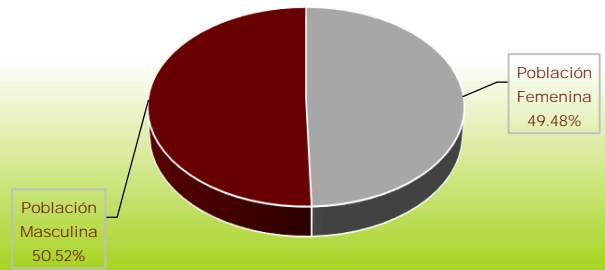
DEMOGRAFÍA

Población 2020

Población Total	45,538
Población Femenina	22,531
Población Masculina	23,007
Población de 3 años y más hablante de lengua indígena total	1,553
Población de 3 años y más hablante de lengua indígena femenina	760
Población de 3 años y más hablante de lengua indígena masculina	793
Población en localidades urbanas	15,038
Población en localidades rurales	30,500
Número de localidades	92

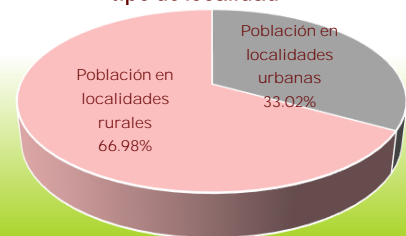
Fuente: INEGI. Censo de Población y vivienda 2020.

Gráfica 1: Porcentaje de la población por sexo 2020



Fuente: Elaboración propia con datos del INEGI.

Gráfica 2: Concentración de la población según tipo de localidad



Fuente: Elaboración propia con datos del INEGI.

Población en situación de pobreza 2015

Número de personas en situación de pobreza	34,763
Pobreza extrema	29,116
Pobreza moderada	5,647
No pobres y no vulnerables	1,459

Fuente: CONEVAL. Medición de la Pobreza 2010-2015.

Índice de Marginación 2020

Índice de marginación	54.53
Grado de marginación	Medio
Índice de marginación normalizado, 2020	0.85
Posición con respecto al resto de municipios	38

Fuente: CONAPO. Índice de Marginación por Municipio 2020.



Ficha Municipal de Información 2022

Buenavista



Coordinación de Planeación
para el Desarrollo del Estado
de Michoacán de Ocampo
GOBIERNO DE MICHOACÁN

EDUCACIÓN

Por tipo educativo: Público y privado, ciclo escolar 2020/2021	Escuelas	Alumnos	Docentes
Educación básica	110	9,542	503
Educación Media Superior	7	969	74
Educación superior	0	0	0
Capacitación para el trabajo	0	0	0

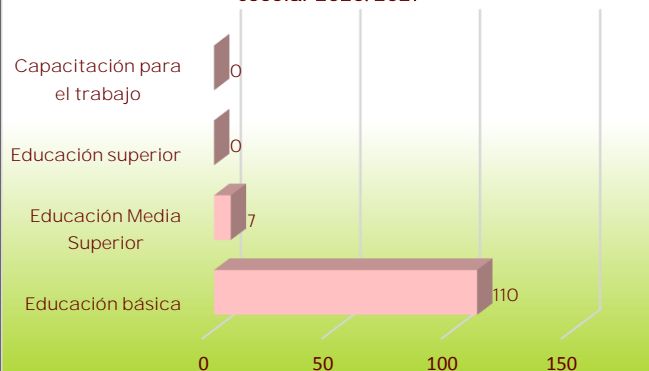
Fuente: SEP, sistema interactivo de consulta educativa <https://www.planeacion.sep.gob.mx/principalescifras/>. Fecha de consulta 2 marzo 2022.

Indicadores

Grado promedio escolar 2015	6.15
Eficiencia terminal global 2015	80.54
Deserción escolar global 2016	19.46
Deserción bachillerato 2016	37.65
Deserción escolar secundaria 2016	19.59
Porcentaje de analfabetismo total 2020	12.59

Fuente: IPLAEM. Sistema de Indicadores del Estado de Michoacán (varios años).

Gráfica 3: Escuelas por tipo educativo ciclo escolar 2020/2021



Fuente: Secretaría de Educación Pública.

SALUD

Establecimientos de salud 2021	15	IMSS-BIENESTAR	5
En operación	10	ISSSTE	0
Fuera de operación	5	SMP	1
De primer nivel	13	SSA	9
Segundo nivel	1	otros	0
Tercer nivel	0	Tipo de establecimiento rural	2
No aplica	1	Tipo de establecimiento urbano	13
Perteneciente al IMSS	0	Fuente: Secretaría de salud. Sistema de información de salud. Consulta de bases CLUES diciembre 2021	

Derechohabiencia 2020

Afiliados al servicio de salud total	Afiliados al servicio de salud hombres	Afiliados al servicio de salud mujeres	Población no afiliada al servicios de salud
22,514	10,947	11,567	22,987

Fuente. INEGI. Censo de Población y Vivienda 2020.



Ficha Municipal de Información 2022

Buenavista



Coordinación de Planeación
para el Desarrollo del Estado
de Michoacán de Ocampo
GOBIERNO DE MICHOACÁN

Indicadores 2020

Tasa natalidad c/1000 habitantes	Tasa de mortalidad general c/1000 habitantes	Tasa de mortalidad infantil c/1000 nacimientos	Mortalidad materna eventos ocurridos
21.72	6.74	6.07	0

Fuente: Elaboración propia con datos del INEGI.

EMPLEO

Población económicamente activa	Población económicamente activa femenino	Población económicamente activa masculino	Población económicamente inactiva
24,974	9,824	15,150	9,121
Población económicamente inactiva femenino	Población económicamente inactiva masculino	Población económicamente activa ocupada	Población económicamente activa desocupada
7,052	2,069	24,928	46

Fuente: INEGI. Censo General de Población y Vivienda 2020.

Porcentaje de la población ocupada por sector 2015

Primario	Secundario	Comercio	Servicios
55.43	8.84	14.80	19.46

Porcentaje de la población por rango de ingreso 2015

Hasta 1 Salario Mínimo	De 1 a 2 Salarios Mínimos	Más de 2 Salarios Mínimos
11.52	31.09	42.90

Fuente: INEGI. Censo de Población y Vivienda 2015.

VIVIENDA

Total de hogares	Total de viviendas	Total de viviendas habitadas	Promedio de ocupantes por vivienda
12,695	15,923	12,698	4
Viviendas con piso de cemento, firme, madera u otros	Viviendas con 3 y más cuartos	Viviendas con energía eléctrica	Viviendas con agua dentro de la vivienda
11,341	7,789	12,548	12,403
Viviendas con drenaje	Viviendas con refrigerador	Viviendas con lavadora	Viviendas con radio
12,397	11,499	9,848	7,066
Viviendas con televisión	Viviendas con computadora	Viviendas con teléfono	Viviendas con internet
11,217	2,126	1,296	4,156

Fuente: INEGI. Censo General de Población y Vivienda 2020.



Ficha Municipal de Información 2022

Buenavista



Coordinación de Planeación
para el Desarrollo del Estado
de Michoacán de Ocampo
GOBIERNO DE MICHOACÁN

ECONOMÍA

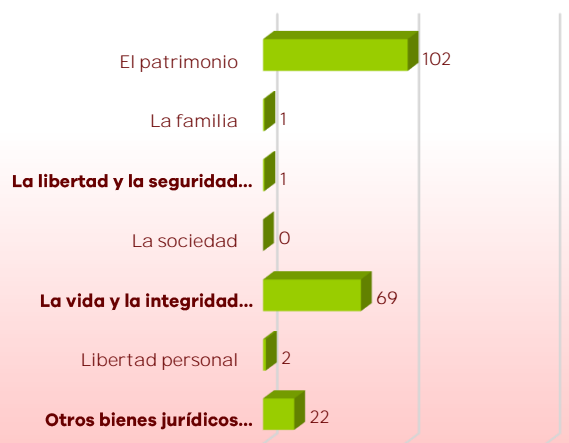
Producto Interno Bruto 2010 (millones de pesos)	1,476.40	Volumen de la producción ganadera (toneladas) 2020	Valor de la producción ganadera (pesos) 2020
Participación en PIB estatal %	0.72	7,092.32	184,226.92
Establecimientos económicos 2021	2,102.00	<p>Gráfica 4: Volumen de la producción agrícola y ganadera 2020</p> <p>■ Volumen de la producción ganadera (toneladas) 2020 ■ Volumen de la producción agrícola (toneladas) 2020</p> <p>50,000 7,092.32 349,701.04 1</p> <p>Fuente: SADER. Sistema de información agroalimentaria 2021.</p>	
Superficie sembrada (hectáreas) 2020	28,911.79		
Superficie cosechada (hectáreas)	23,787.34		
Volumen de la producción agrícola (toneladas) 2020	349,701.04		
Valor de la producción agrícola (pesos) 2020	2,810,324,805.00		
Ingresos por remesas 2021 (millones de dólares)	54.47		

Fuentes: Revista Mexicana Volumen 5 , 2010. INEGI. Directorio de Unidades Económicas 2021. SADER. Sistema de información agroalimentaria 2021. Banxico. Informe de remesas por municipio 2021.

SEGURIDAD PÚBLICA

Delitos registrados del fuero común 2021	
El patrimonio	102
La familia	1
La libertad y la seguridad sexual	1
La sociedad	0
La vida y la integridad corporal	69
Libertad personal	2
Otros bienes jurídicos afectados (del fuero común)	22
Total general	197

Gráfica 5: Delitos registrados 2021



Fuente: SESNSP. corte al 31 de diciembre 2021.

Fuente: SESNSP. Incidencia delictiva del Fuero Común, nueva metodología, corte al 31 de diciembre 2021.

Av. Lázaro Cardenas #1700 Col. Chapultepec Sur, C.P. 58260

Morelia, Michoacán, México Tel. (443) 322-76-00