

GENERALES

Municipio	Arteaga
Región	Sierra Costa
Extensión territorial km2	3,460.73
Cabecera municipal	Arteaga
Toponimia	En honor a José María Arteaga militar de la Reforma.



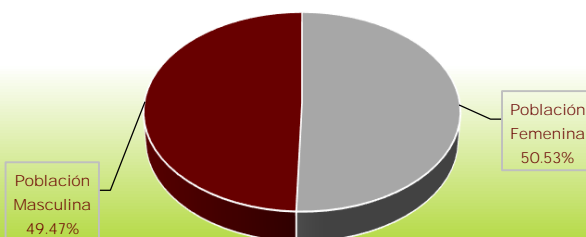
DEMOGRAFÍA

Población 2020

Población Total	20,332
Población Femenina	10,274
Población Masculina	10,058
Población de 3 años y más hablante de lengua indígena total	15
Población de 3 años y más hablante de lengua indígena femenina	4
Población de 3 años y más hablante de lengua indígena masculina	11
Población en localidades urbanas	9,286
Población en localidades rurales	11,046
Número de localidades	333

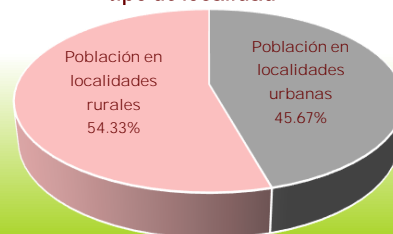
Fuente: INEGI. Censo de Población y vivienda 2020.

Gráfica 1: Porcentaje de la población por sexo 2020



Fuente: Elaboración propia con datos del INEGI.

Gráfica 2: Concentración de la población según tipo de localidad



Fuente: Elaboración propia con datos del INEGI.

Población en situación de pobreza 2015

Número de personas en situación de pobreza	12,880
Pobreza extrema	10,339
Pobreza moderada	2,541
No pobres y no vulnerables	1,842

Fuente: CONEVAL. Medición de la Pobreza 2010-2015.

Índice de Marginación 2020

Índice de marginación	54.27
Grado de marginación	Medio
Índice de marginación normalizado, 2020	0.85
Posición con respecto al resto de municipios	31

Fuente: CONAPO. Índice de Marginación por Municipio 2020.



Ficha Municipal de Información 2022 Arteaga



EDUCACIÓN

Por tipo educativo: Público y privado, ciclo escolar 2020/2021	Escuelas	Alumnos	Docentes
Educación básica	150	5,097	467
Educación Media Superior	7	1,006	70
Educación superior	4	935	34
Capacitación para el trabajo	3	363	31

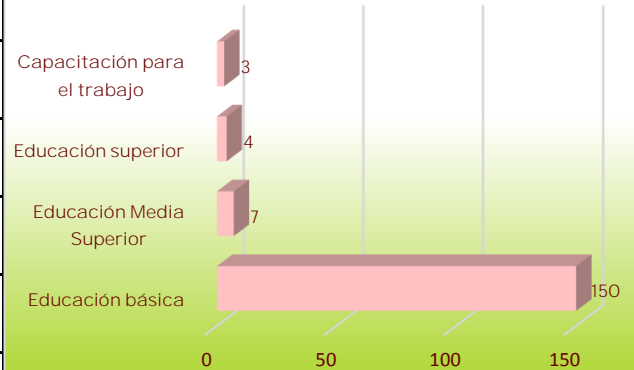
Fuente: SEP, sistema interactivo de consulta educativa <https://www.planeacion.sep.gob.mx/principalescifras/>. Fecha de consulta 2 marzo 2022.

Indicadores

Grado promedio escolar 2015	7.05
Eficiencia terminal global 2015	72.43
Deserción escolar global 2016	12.27
Deserción bachillerato 2016	26.48
Deserción escolar secundaria 2016	9.16
Porcentaje de analfabetismo total 2020	13.26

Fuente: IPLAEM. Sistema de Indicadores del Estado de Michoacán (varios años).

Gráfica 3: Escuelas por tipo educativo ciclo escolar 2020/2021



Fuente: Secretaría de Educación Pública.

SALUD

Establecimientos de salud 2021	13	IMSS-BIENESTAR	4
En operación	11	ISSSTE	1
Fuera de operación	2	SMP	0
De primer nivel	11	SSA	7
Segundo nivel	1	otros	0
Tercer nivel	0	Tipo de establecimiento rural	6
No aplica	1	Tipo de establecimiento urbano	7
Perteneciente al IMSS	1	Fuente: Secretaría de salud. Sistema de información de salud. Consulta de bases CLUES diciembre 2021	

Derechohabiencia 2020

Afiliados al servicio de salud total	Afiliados al servicio de salud hombres	Afiliados al servicio de salud mujeres	Población no afiliada al servicios de salud
16,254	7,839	8,415	4,047

Fuente: INEGI. Censo de Población y Vivienda 2020.



Ficha Municipal de Información 2022 Arteaga



Indicadores 2020

Tasa natalidad c/1000 habitantes	Tasa de mortalidad general c/1000 habitantes	Tasa de mortalidad infantil c/1000 nacimientos	Mortalidad materna eventos ocurridos
13.53	4.33	0.00	1

Fuente: Elaboración propia con datos del INEGI.

EMPLEO

Población económicamente activa	Población económicamente activa femenino	Población económicamente activa masculino	Población económicamente inactiva
9,151	3,282	5,869	6,498
Población económicamente inactiva femenino	Población económicamente inactiva masculino	Población económicamente activa ocupada	Población económicamente activa desocupada
4,695	1,803	9,019	132

Fuente: INEGI. Censo General de Población y Vivienda 2020.

Porcentaje de la población ocupada por sector 2015

Primario	Secundario	Comercio	Servicios
30.52	15.66	11.57	40.22

Porcentaje de la población por rango de ingreso 2015

Hasta 1 Salario Mínimo	De 1 a 2 Salarios Mínimos	Más de 2 Salarios Mínimos
21.09	21.45	43.59

Fuente: INEGI. Censo de Población y Vivienda 2015.

VIVIENDA

Total de hogares	Total de viviendas	Total de viviendas habitadas	Promedio de ocupantes por vivienda
5,754	7,680	5,757	4
Viviendas con piso de cemento, firme, madera u otros	Viviendas con 3 y más cuartos	Viviendas con energía eléctrica	Viviendas con agua dentro de la vivienda
5,066	4,206	5,604	5,587
Viviendas con drenaje	Viviendas con refrigerador	Viviendas con lavadora	Viviendas con radio
5,276	4,895	4,104	1,583
Viviendas con televisión	Viviendas con computadora	Viviendas con teléfono	Viviendas con internet
4,665	1,229	923	1,258

Fuente: INEGI. Censo General de Población y Vivienda 2020.



Ficha Municipal de Información 2022 Arteaga



ECONOMÍA

Producto Interno Bruto 2010 (millones de pesos)	873.50	Volumen de la producción ganadera (toneladas) 2020	Valor de la producción ganadera (pesos) 2020
Participación en PIB estatal %	0.42	9,756.97	377,585.35
Establecimientos económicos 2021	914.00	<p>Gráfica 4: Volumen de la producción agrícola y ganadera 2020</p> <p>■ Volumen de la producción ganadera (toneladas) 2020 ■ Volumen de la producción agrícola (toneladas) 2020</p> <p style="text-align: right;">Fuente: SADER. Sistema de información agroalimentaria 2021.</p>	
Superficie sembrada (hectáreas) 2020	7,265.44		
Superficie cosechada (hectáreas)	7,265.44		
Volumen de la producción agrícola (toneladas) 2020	16,388.57		
Valor de la producción agrícola (pesos) 2020	70,183,474.41		
Ingresos por remesas 2021 (millones de dólares)	16.67		

Fuentes: Revista Mexicana Volumen 5 , 2010. INEGI. Directorio de Unidades Económicas 2021. SADER. Sistema de información agroalimentaria 2021. Banxico. Informe de remesas por municipio 2021.

SEGURIDAD PÚBLICA

Delitos registrados del fuero común 2021	
El patrimonio	46
La familia	1
La libertad y la seguridad sexual	2
La sociedad	0
La vida y la integridad corporal	30
Libertad personal	0
Otros bienes jurídicos afectados (del fuero común)	17
Total general	96



Fuente: SESNSP. Incidencia delictiva del Fuero Común, nueva metodología, corte al 31 de diciembre 2021.