

GENERALES

Municipio	Ario
Región	Infiernillo
Extensión territorial km2	696.91
Cabecera municipal	Ario de Rosales
Toponimia	Desde donde se mandó a decir algo



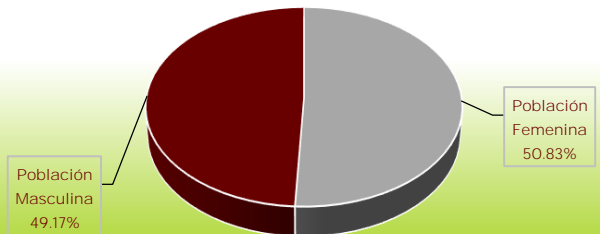
DEMOGRAFÍA

Población 2020

Población Total	36,268
Población Femenina	18,436
Población Masculina	17,832
Población de 3 años y más hablante de lengua indígena total	68
Población de 3 años y más hablante de lengua indígena femenina	36
Población de 3 años y más hablante de lengua indígena masculina	32
Población en localidades urbanas	18,171
Población en localidades rurales	18,097
Número de localidades	113

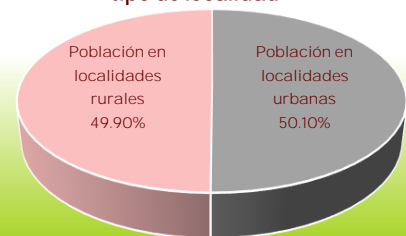
Fuente: INEGI. Censo de Población y vivienda 2020.

Gráfica 1: Porcentaje de la población por sexo 2020



Fuente: Elaboración propia con datos del INEGI.

Gráfica 2: Concentración de la población según tipo de localidad



Fuente: Elaboración propia con datos del INEGI.

Población en situación de pobreza 2015

Número de personas en situación de pobreza	24,161
Pobreza extrema	19,503
Pobreza moderada	4,659
No pobres y no vulnerables	2,314

Fuente: CONEVAL. Medición de la Pobreza 2010-2015.

Índice de Marginación 2020

Índice de marginación	56.08
Grado de marginación	Bajo
Índice de marginación normalizado, 2020	0.88
Posición con respecto al resto de municipios	82

Fuente: CONAPO. Índice de Marginación por Municipio 2020.



Ficha Municipal de Información 2022 Ario



EDUCACIÓN

Por tipo educativo: Público y privado, ciclo escolar 2020/2021	Escuelas	Alumnos	Docentes
Educación básica	151	9,059	476
Educación Media Superior	7	1,161	67
Educación superior	0	0	0
Capacitación para el trabajo	0	0	0

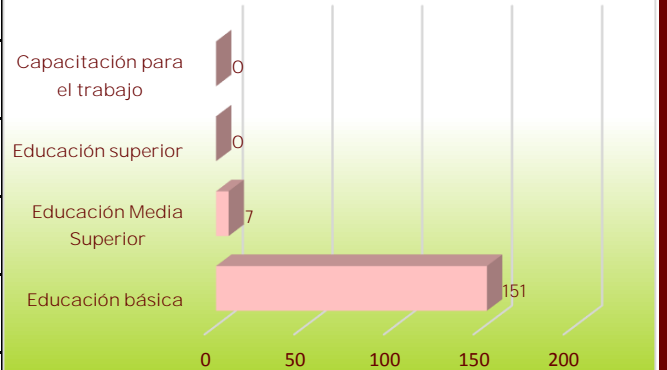
Fuente: SEP, sistema interactivo de consulta educativa <https://www.planeacion.sep.gob.mx/principalescifras/>. Fecha de consulta 2 marzo 2022.

Indicadores

Grado promedio escolar 2015	6.92
Eficiencia terminal global 2015	81.26
Deserción escolar global 2016	18.74
Deserción bachillerato 2016	36.49
Deserción escolar secundaria 2016	19.39
Porcentaje de analfabetismo total 2020	7.93

Fuente: IPLAEM. Sistema de Indicadores del Estado de Michoacán (varios años).

Gráfica 3: Escuelas por tipo educativo ciclo escolar 2020/2021



Fuente: Secretaría de Educación Pública.

SALUD

Establecimientos de salud 2021	16	IMSS-BIENESTAR	6
En operación	15	ISSSTE	1
Fuera de operación	1	SMP	5
De primer nivel	12	SSA	4
Segundo nivel	4	otros	0
Tercer nivel	0	Tipo de establecimiento rural	6
No aplica	0	Tipo de establecimiento urbano	10
Perteneciente al IMSS	0		

Fuente: Secretaría de salud. Sistema de información de salud. Consulta de bases CLUES diciembre 2021

Derechohabiencia 2020

Afiliados al servicio de salud total	Afiliados al servicio de salud hombres	Afiliados al servicio de salud mujeres	Población no afiliada al servicios de salud
18,682	8,948	9,734	17,322

Fuente. INEGI. Censo de Población y Vivienda 2020.



Ficha Municipal de Información 2022 Ario



Coordinación de Planeación
para el Desarrollo del Estado
de Michoacán de Ocampo
GOBIERNO DE MICHOACÁN

Indicadores 2020

Tasa natalidad c/1000 habitantes	Tasa de mortalidad general c/1000 habitantes	Tasa de mortalidad infantil c/1000 nacimientos	Mortalidad materna eventos ocurridos
22.72	8.16	8.50	0

Fuente: Elaboración propia con datos del INEGI.

EMPLEO

Población económicamente activa	Población económicamente activa femenino	Población económicamente activa masculino	Población económicamente inactiva
17,038	6,003	11,035	10,209
Población económicamente inactiva femenino	Población económicamente inactiva masculino	Población económicamente activa ocupada	Población económicamente activa desocupada
7,962	2,247	16,947	91

Fuente: INEGI. Censo General de Población y Vivienda 2020.

Porcentaje de la población ocupada por sector 2015

Primario	Secundario	Comercio	Servicios
46.94	10.79	14.55	26.04

Porcentaje de la población por rango de ingreso 2015

Hasta 1 Salario Mínimo	De 1 a 2 Salarios Mínimos	Más de 2 Salarios Mínimos
12.83	23.66	47.12

Fuente: INEGI. Censo de Población y Vivienda 2015.

VIVIENDA

Total de hogares	Total de viviendas	Total de viviendas habitadas	Promedio de ocupantes por vivienda
9,346	11,548	9,355	4
Viviendas con piso de cemento, firme, madera u otros	Viviendas con 3 y más cuartos	Viviendas con energía eléctrica	Viviendas con agua dentro de la vivienda
8,371	7,076	9,224	9,040
Viviendas con drenaje	Viviendas con refrigerador	Viviendas con lavadora	Viviendas con radio
8,572	8,221	7,388	6,117
Viviendas con televisión	Viviendas con computadora	Viviendas con teléfono	Viviendas con internet
8,604	1,561	1,358	3,326

Fuente: INEGI. Censo General de Población y Vivienda 2020.



Ficha Municipal de Información 2022 Ario



ECONOMÍA

Producto Interno Bruto 2010 (millones de pesos)	1,213.90	Volumen de la producción ganadera (toneladas) 2020	Valor de la producción ganadera (pesos) 2020
Participación en PIB estatal %	0.59	2,848.81	48,883.37
Establecimientos económicos 2021	1,665.00	<div style="text-align: center;"> <p>Gráfica 4: Volumen de la producción agrícola y ganadera 2020</p> <p>■ Volumen de la producción ganadera (toneladas) 2020 ■ Volumen de la producción agrícola (toneladas) 2020</p> <p style="text-align: right; margin-right: 100px;">221,019.62</p> <p style="text-align: center;">2,848.81</p> </div> <p style="text-align: center; font-size: small;">Fuente: SADER. Sistema de información agroalimentaria 2021.</p>	
Superficie sembrada (hectáreas) 2020	21,615.20		
Superficie cosechada (hectáreas)	21,247.20		
Volumen de la producción agrícola (toneladas) 2020	221,019.62		
Valor de la producción agrícola (pesos) 2020	3,772,358,112.00		
Ingresos por remesas 2021 (millones de dólares)	16.02		

Fuentes: Revista Mexicana Volumen 5 , 2010. INEGI. Directorio de Unidades Económicas 2021. SADER. Sistema de información agroalimentaria 2021. Banxico. Informe de remesas por municipio 2021.

SEGURIDAD PÚBLICA

Delitos registrados del fuero común 2021	
El patrimonio	64
La familia	6
La libertad y la seguridad sexual	6
La sociedad	0
La vida y la integridad corporal	41
Libertad personal	4
Otros bienes jurídicos afectados (del fuero común)	31
Total general	152

Gráfica 5: Delitos registrados 2021

Fuente: SESNSP. Incidencia delictiva del Fuero Común, nueva metodología, corte al 31 de diciembre 2021.

Fuente: SESNSP. Incidencia delictiva del Fuero Común, nueva metodología, corte al 31 de diciembre 2021.