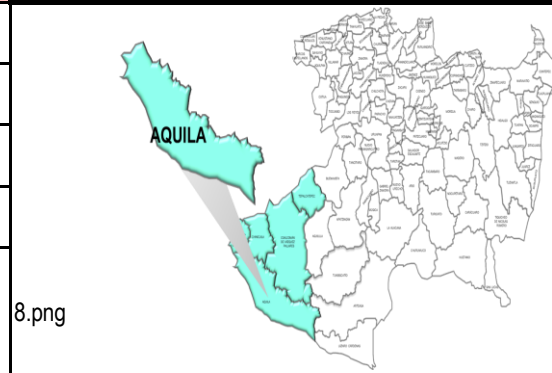


GENERALES

Municipio	Aquila
Región	Sierra Costa
Extensión territorial km2	2,265.56
Cabecera municipal	Aquila
Toponimia	Aplanadores o bruñidores



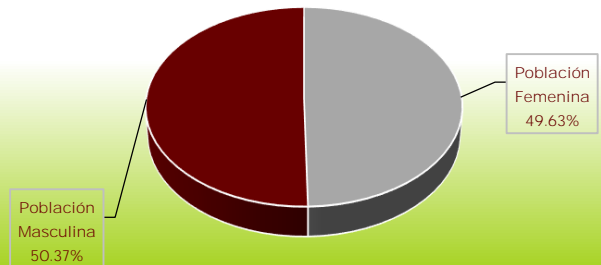
DEMOGRAFÍA

Población 2020

Población Total	24,676
Población Femenina	12,247
Población Masculina	12,429
Población de 3 años y más hablante de lengua indígena total	8,584
Población de 3 años y más hablante de lengua indígena femenina	4,244
Población de 3 años y más hablante de lengua indígena masculina	4,340
Población en localidades urbanas	24,676
Población en localidades rurales	0
Número de localidades	418

Fuente: INEGI. Censo de Población y vivienda 2020.

Gráfica 1: Porcentaje de la población por sexo 2020



Fuente: Elaboración propia con datos del INEGI.

Gráfica 2: Concentración de la población según tipo de localidad



Fuente: Elaboración propia con datos del INEGI.

Población en situación de pobreza 2015

Número de personas en situación de pobreza	16,297
Pobreza extrema	9,537
Pobreza moderada	6,760
No pobres y no vulnerables	643

Fuente: CONEVAL. Medición de la Pobreza 2010-2015.

Índice de Marginación 2020

Índice de marginación	45.76
Grado de marginación	Muy alto
Índice de marginación normalizado, 2020	0.72
Posición con respecto al resto de municipios	1

Fuente: CONAPO. Índice de Marginación por Municipio 2020.

EDUCACIÓN

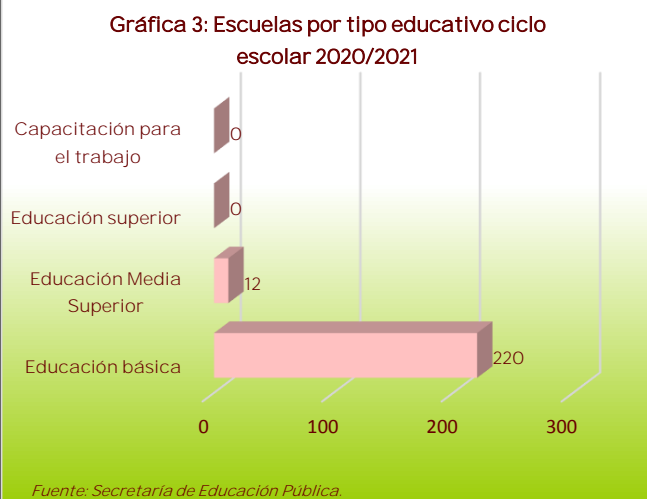
Por tipo educativo: Público y privado, ciclo escolar 2020/2021	Escuelas	Alumnos	Docentes
Educación básica	220	7,258	535
Educación Media Superior	12	789	56
Educación superior	0	0	0
Capacitación para el trabajo	0	0	0

Fuente: SEP, sistema interactivo de consulta educativa <https://www.planeacion.sep.gob.mx/principalescifras/>. Fecha de consulta 2 marzo 2022.

Indicadores

Grado promedio escolar 2015	5.99
Eficiencia terminal global 2015	96.74
Deserción escolar global 2016	3.26
Deserción bachillerato 2016	2.68
Deserción escolar secundaria 2016	5.74
Porcentaje de analfabetismo total 2020	12.76

Fuente: IPLAEM. Sistema de Indicadores del Estado de Michoacán (varios años).



SALUD

Establecimientos de salud 2021	23	IMSS-BIENESTAR	12
En operación	22	ISSSTE	0
Fuera de operación	1	SMP	0
De primer nivel	21	SSA	11
Segundo nivel	1	otros	0
Tercer nivel	0	Tipo de establecimiento rural	18
No aplica	1	Tipo de establecimiento urbano	5
Perteneciente al IMSS	0		

Fuente: Secretaría de salud. Sistema de información de salud. Consulta de bases CLUES diciembre 2021

Derechohabiencia 2020

Afiliados al servicio de salud total	Afiliados al servicio de salud hombres	Afiliados al servicio de salud mujeres	Población no afiliada al servicios de salud
19,561	9,594	9,967	5,051

Fuente. INEGI. Censo de Población y Vivienda 2020.



Ficha Municipal de Información 2022 Aquila



Indicadores 2020

Tasa natalidad c/1000 habitantes	Tasa de mortalidad general c/1000 habitantes	Tasa de mortalidad infantil c/1000 nacimientos	Mortalidad materna eventos ocurridos
20.63	4.05	0.00	1

Fuente: Elaboración propia con datos del INEGI.

EMPLEO

Población económicamente activa	Población económicamente activa femenino	Población económicamente activa masculino	Población económicamente inactiva
11,035	3,838	7,197	6,518
Población económicamente inactiva femenino	Población económicamente inactiva masculino	Población económicamente activa ocupada	Población económicamente activa desocupada
4,874	1,644	10,933	102

Fuente: INEGI. Censo General de Población y Vivienda 2020.

Porcentaje de la población ocupada por sector 2015

Primario	Secundario	Comercio	Servicios
60.00	8.28	4.84	16.80

Porcentaje de la población por rango de ingreso 2015

Hasta 1 Salario Mínimo	De 1 a 2 Salarios Mínimos	Más de 2 Salarios Mínimos
21.56	10.38	20.14

Fuente: INEGI. Censo de Población y Vivienda 2015.

VIVIENDA

Total de hogares	Total de viviendas	Total de viviendas habitadas	Promedio de ocupantes por vivienda
5,788	7,540	5,802	4
Viviendas con piso de cemento, firme, madera u otros	Viviendas con 3 y más cuartos	Viviendas con energía eléctrica	Viviendas con agua dentro de la vivienda
3,668	3,505	5,170	5,163
Viviendas con drenaje	Viviendas con refrigerador	Viviendas con lavadora	Viviendas con radio
4,541	4,026	2,624	2,220
Viviendas con televisión	Viviendas con computadora	Viviendas con teléfono	Viviendas con internet
3,117	628	540	1,201

Fuente: INEGI. Censo General de Población y Vivienda 2020.



Ficha Municipal de Información 2022 Aquila



ECONOMÍA

Producto Interno Bruto 2010 (millones de pesos)	570.00	Volumen de la producción ganadera (toneladas) 2020	Valor de la producción ganadera (pesos) 2020
Participación en PIB estatal %	0.27	7,712.94	274,366.42
Establecimientos económicos 2021	225.00	<p>Gráfica 4: Volumen de la producción agrícola y ganadera 2020</p> <p>■ Volumen de la producción ganadera (toneladas) 2020 ■ Volumen de la producción agrícola (toneladas) 2020</p> <p style="text-align: right;">Fuente: SADER. Sistema de información agroalimentaria 2021.</p>	
Superficie sembrada (hectáreas) 2020	10,283.33		
Superficie cosechada (hectáreas)	10,208.33		
Volumen de la producción agrícola (toneladas) 2020	52,384.80		
Valor de la producción agrícola (pesos) 2020	198,882,085.80		
Ingresos por remesas 2021 (millones de dólares)	2.44		

Fuentes: Revista Mexicana Volumen 5 , 2010. INEGI. Directorio de Unidades Económicas 2021. SADER. Sistema de información agroalimentaria 2021. Banxico. Informe de remesas por municipio 2021.

SEGURIDAD PÚBLICA

Delitos registrados del fuero común 2021	
El patrimonio	22
La familia	3
La libertad y la seguridad sexual	1
La sociedad	0
La vida y la integridad corporal	37
Libertad personal	1
Otros bienes jurídicos afectados (del fuero común)	21
Total general	85



Fuente: SESNSP. Incidencia delictiva del Fuero Común, nueva metodología, corte al 31 de diciembre 2021.