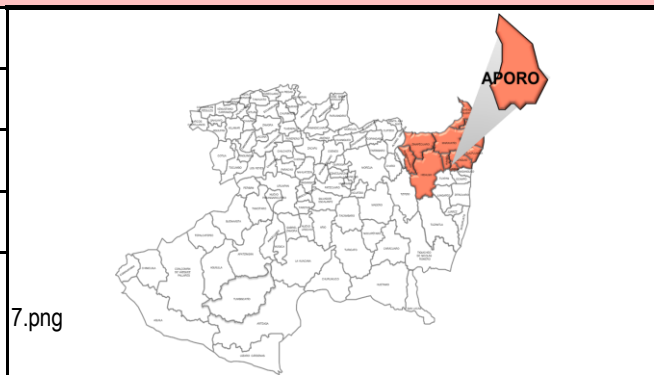


GENERALES

Municipio	Aporo
Región	Oriente
Extensión territorial km2	54.91
Cabecera municipal	Aporo
Toponimia	Lugar de cenizas



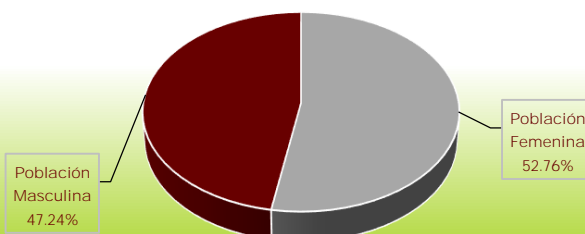
DEMOGRAFÍA

Población 2020

Población Total	3,529
Población Femenina	1,862
Población Masculina	1,667
Población de 3 años y más hablante de lengua indígena total	3
Población de 3 años y más hablante de lengua indígena femenina	1
Población de 3 años y más hablante de lengua indígena masculina	2
Población en localidades urbanas	3,529
Población en localidades rurales	0
Número de localidades	13

Fuente: INEGI. Censo de Población y vivienda 2020.

Gráfica 1: Porcentaje de la población por sexo 2020



Fuente: Elaboración propia con datos del INEGI.

Gráfica 2: Concentración de la población según tipo de localidad



Fuente: Elaboración propia con datos del INEGI.

Población en situación de pobreza 2015

Número de personas en situación de pobreza	2,076
Pobreza extrema	1,547
Pobreza moderada	529
No pobres y no vulnerables	130

Fuente: CONEVAL. Medición de la Pobreza 2010-2015.

Índice de Marginación 2020

Índice de marginación	54.10
Grado de marginación	Medio
Índice de marginación normalizado, 2020	0.85
Posición con respecto al resto de municipios	26

Fuente: CONAPO. Índice de Marginación por Municipio 2020.



Ficha Municipal de Información 2022 Aporo



EDUCACIÓN

Por tipo educativo: Público y privado, ciclo escolar 2020/2021	Escuelas	Alumnos	Docentes
Educación básica	15	929	61
Educación Media Superior	1	140	5
Educación superior	0	0	0
Capacitación para el trabajo	0	0	0

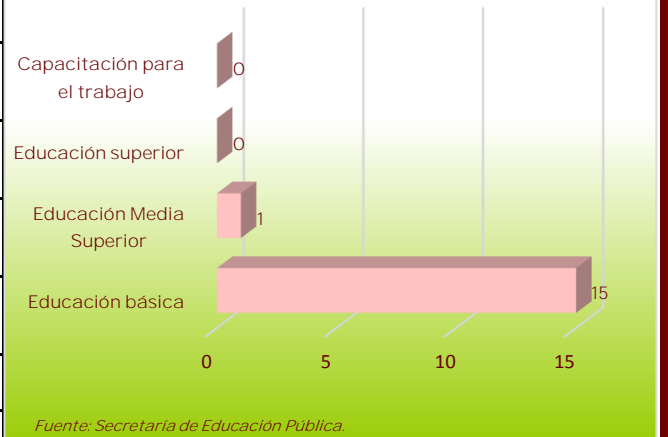
Fuente: SEP, sistema interactivo de consulta educativa <https://www.planeacion.sep.gob.mx/principalescifras/>. Fecha de consulta 2 marzo 2022.

Indicadores

Grado promedio escolar 2015	7.35
Eficiencia terminal global 2015	96.98
Deserción escolar global 2016	3.02
Deserción bachillerato 2016	8.39
Deserción escolar secundaria 2016	0.68
Porcentaje de analfabetismo total 2020	8.15

Fuente: IPLAEM. Sistema de Indicadores del Estado de Michoacán (varios años).

Gráfica 3: Escuelas por tipo educativo ciclo escolar 2020/2021



Fuente: Secretaría de Educación Pública.

SALUD

Establecimientos de salud 2021	1	IMSS-BIENESTAR	0
En operación	1	ISSSTE	0
Fuera de operación	0	SMP	0
De primer nivel	1	SSA	1
Segundo nivel	0	otros	0
Tercer nivel	0	Tipo de establecimiento rural	0
No aplica	0	Tipo de establecimiento urbano	1
Perteneciente al IMSS	0		

Fuente: Secretaría de salud. Sistema de información de salud. Consulta de bases CLUES diciembre 2021

Derechohabiencia 2020

Afiliados al servicio de salud total	Afiliados al servicio de salud hombres	Afiliados al servicio de salud mujeres	Población no afiliada al servicios de salud
2,425	1,102	1,323	1,104

Fuente. INEGI. Censo de Población y Vivienda 2020.



Ficha Municipal de Información 2022 Aporo



Coordinación de Planeación
para el Desarrollo del Estado
de Michoacán de Ocampo
GOBIERNO DE MICHOACÁN

Indicadores 2020

Tasa natalidad c/1000 habitantes	Tasa de mortalidad general c/1000 habitantes	Tasa de mortalidad infantil c/1000 nacimientos	Mortalidad materna eventos ocurridos
23.52	7.37	36.14	0

Fuente: Elaboración propia con datos del INEGI.

EMPLEO

Población económicamente activa	Población económicamente activa femenino	Población económicamente activa masculino	Población económicamente inactiva
1,298	435	863	1,381
Población económicamente inactiva femenino	Población económicamente inactiva masculino	Población económicamente activa ocupada	Población económicamente activa desocupada
1,001	380	1,282	16

Fuente: INEGI. Censo General de Población y Vivienda 2020.

Porcentaje de la población ocupada por sector 2015

Primario	Secundario	Comercio	Servicios
28.23	28.00	12.47	29.29

Porcentaje de la población por rango de ingreso 2015

Hasta 1 Salario Mínimo	De 1 a 2 Salarios Mínimos	Más de 2 Salarios Mínimos
21.64	44.94	27.88

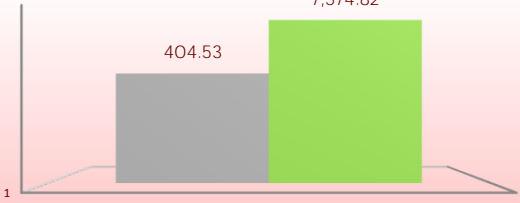
Fuente: INEGI. Censo de Población y Vivienda 2015.

VIVIENDA

Total de hogares	Total de viviendas	Total de viviendas habitadas	Promedio de ocupantes por vivienda
884	1,269	886	4
Viviendas con piso de cemento, firme, madera u otros	Viviendas con 3 y más cuartos	Viviendas con energía eléctrica	Viviendas con agua dentro de la vivienda
841	705	881	876
Viviendas con drenaje	Viviendas con refrigerador	Viviendas con lavadora	Viviendas con radio
781	686	609	610
Viviendas con televisión	Viviendas con computadora	Viviendas con teléfono	Viviendas con internet
786	165	83	167

Fuente: INEGI. Censo General de Población y Vivienda 2020.

ECONOMÍA


Producto Interno Bruto 2010 (millones de pesos)	94.20	Volumen de la producción ganadera (toneladas) 2020	Valor de la producción ganadera (pesos) 2020
Participación en PIB estatal %	0.04	404.53	9,251.52
Establecimientos económicos 2021	201.00	<p>Gráfica 4: Volumen de la producción agrícola y ganadera 2020</p>  <p>■ Volumen de la producción ganadera (toneladas) 2020 ■ Volumen de la producción agrícola (toneladas) 2020</p> <p>1</p> <p>Fuente: SADER. Sistema de información agroalimentaria 2021.</p>	
Superficie sembrada (hectáreas) 2020	1,742.45		
Superficie cosechada (hectáreas)	1,742.45		
Volumen de la producción agrícola (toneladas) 2020	7,574.82		
Valor de la producción agrícola (pesos) 2020	27,204,576.49		
Ingresos por remesas 2021 (millones de dólares)	0.14		

Fuentes: Revista Mexicana Volumen 5 , 2010. INEGI. Directorio de Unidades Económicas 2021. SADER. Sistema de información agroalimentaria 2021. Banxico. Informe de remesas por municipio 2021.

SEGURIDAD PÚBLICA

Delitos registrados del fuero común 2021	
El patrimonio	5
La familia	0
La libertad y la seguridad sexual	0
La sociedad	0
La vida y la integridad corporal	3
Libertad personal	0
Otros bienes jurídicos afectados (del fuero común)	6
Total general	14

Gráfica 5: Delitos registrados 2021



Fuente: SESNSP. corte al 31 de diciembre 2021.

Fuente: SESNSP. Incidencia delictiva del Fuero Común, nueva metodología, corte al 31 de diciembre 2021.