

Apatzingán

GENERALES

Municipio	Apatzingán
Región	Tepalcatepec
Extensión territorial km2	1,639.92
Cabecera municipal	Apatzingán de la Constitución
Toponimia	Lugar de comadreja



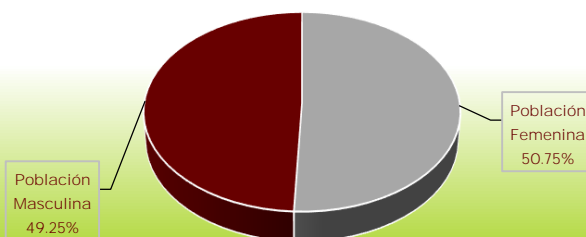
DEMOGRAFÍA

Población 2020

Población Total	126,191
Población Femenina	64,038
Población Masculina	62,153
Población de 3 años y más hablante de lengua indígena total	1,284
Población de 3 años y más hablante de lengua indígena femenina	632
Población de 3 años y más hablante de lengua indígena masculina	652
Población en localidades urbanas	20,562
Población en localidades rurales	105,629
Número de localidades	168

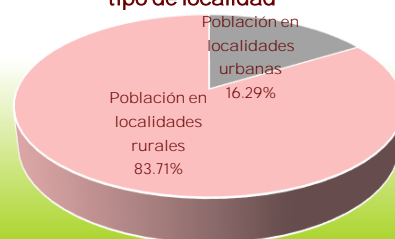
Fuente: INEGI. Censo de Población y vivienda 2020.

Gráfica 1: Porcentaje de la población por sexo 2020



Fuente: Elaboración propia con datos del INEGI.

Gráfica 2: Concentración de la población según tipo de localidad



Fuente: Elaboración propia con datos del INEGI.

Población en situación de pobreza 2015

Número de personas en situación de pobreza	74,113
Pobreza extrema	60,010
Pobreza moderada	14,103
No pobres y no vulnerables	13,817

Fuente: CONEVAL. Medición de la Pobreza 2010-2015.

Índice de Marginación 2020

Índice de marginación	56.18
Grado de marginación	Bajo
Índice de marginación normalizado, 2020	0.88
Posición con respecto al resto de municipios	88

Fuente: CONAPO. Índice de Marginación por Municipio 2020.



Ficha Municipal de Información 2022 Apatzingán



EDUCACIÓN

Por tipo educativo: Público y privado, ciclo escolar 2020/2021	Escuelas	Alumnos	Docentes
Educación básica	264	25,814	1,477
Educación Media Superior	19	4,268	377
Educación superior	7	2,192	178
Capacitación para el trabajo	13	2,282	52

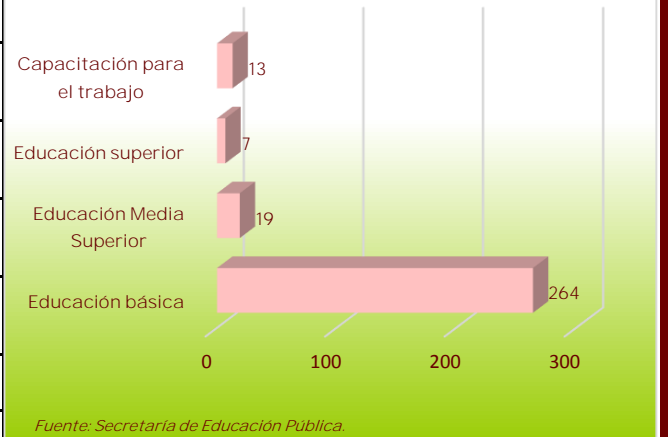
Fuente: SEP, sistema interactivo de consulta educativa <https://www.planeacion.sep.gob.mx/principalescifras/>. Fecha de consulta 2 marzo 2022.

Indicadores

Grado promedio escolar 2015	7.47
Eficiencia terminal global 2015	61.69
Deserción escolar global 2016	19.54
Deserción bachillerato 2016	23.74
Deserción escolar secundaria 2016	33.62
Porcentaje de analfabetismo total 2020	8.65

Fuente: IPLAEM. Sistema de Indicadores del Estado de Michoacán (varios años).

Gráfica 3: Escuelas por tipo educativo ciclo escolar 2020/2021



Fuente: Secretaría de Educación Pública.

SALUD

Establecimientos de salud 2021	48	IMSS-BIENESTAR	6
En operación	37	ISSSTE	1
Fuera de operación	11	SMP	22
De primer nivel	25	SSA	16
Segundo nivel	21	otros	2
Tercer nivel	0	Tipo de establecimiento rural	12
No aplica	2	Tipo de establecimiento urbano	36
Perteneciente al IMSS	1		

Fuente: Secretaría de salud. Sistema de información de salud. Consulta de bases CLUES diciembre 2021

Derechohabiencia 2020

Afiliados al servicio de salud total	Afiliados al servicio de salud hombres	Afiliados al servicio de salud mujeres	Población no afiliada al servicios de salud
71,972	33,862	38,110	54,088

Fuente: INEGI. Censo de Población y Vivienda 2020.



Ficha Municipal de Información 2022 Apatzingán



Indicadores 2020

Tasa natalidad c/1000 habitantes	Tasa de mortalidad general c/1000 habitantes	Tasa de mortalidad infantil c/1000 nacimientos	Mortalidad materna eventos ocurridos
15.86	9.08	3.50	6

Fuente: Elaboración propia con datos del INEGI.

EMPLEO

Población económicamente activa	Población económicamente activa femenino	Población económicamente activa masculino	Población económicamente inactiva
63,356	25,559	37,797	32,381
Población económicamente inactiva femenino	Población económicamente inactiva masculino	Población económicamente activa ocupada	Población económicamente activa desocupada
23,476	8,905	62,765	591

Fuente: INEGI. Censo General de Población y Vivienda 2020.

Porcentaje de la población ocupada por sector 2015

Primario	Secundario	Comercio	Servicios
22.63	13.67	23.99	38.84

Porcentaje de la población por rango de ingreso 2015

Hasta 1 Salario Mínimo	De 1 a 2 Salarios Mínimos	Más de 2 Salarios Mínimos
13.59	33.89	46.59

Fuente: INEGI. Censo de Población y Vivienda 2015.

VIVIENDA

Total de hogares	Total de viviendas	Total de viviendas habitadas	Promedio de ocupantes por vivienda
34,303	42,788	34,328	4
Viviendas con piso de cemento, firme, madera u otros	Viviendas con 3 y más cuartos	Viviendas con energía eléctrica	Viviendas con agua dentro de la vivienda
30,569	22,458	34,010	33,530
Viviendas con drenaje	Viviendas con refrigerador	Viviendas con lavadora	Viviendas con radio
33,578	32,060	25,850	21,887
Viviendas con televisión	Viviendas con computadora	Viviendas con teléfono	Viviendas con internet
30,959	8,973	9,342	15,524

Fuente: INEGI. Censo General de Población y Vivienda 2020.



Ficha Municipal de Información 2022 Apatzingán



ECONOMÍA

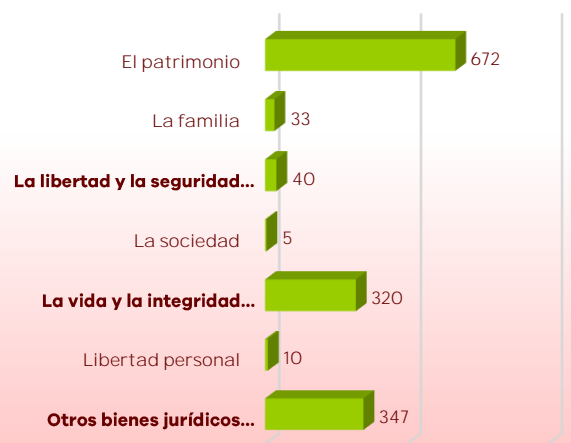
Producto Interno Bruto 2010 (millones de pesos)	6,859.80	Volumen de la producción ganadera (toneladas) 2020	Valor de la producción ganadera (pesos) 2020
Participación en PIB estatal %	3.36	7,577.76	195,354.26
Establecimientos económicos 2021	7,087.00	<p>Gráfica 4: Volumen de la producción agrícola y ganadera 2020</p> <p>■ Volumen de la producción ganadera (toneladas) 2020 ■ Volumen de la producción agrícola (toneladas) 2020</p> <p style="text-align: right;">Fuente: SADER. Sistema de información agroalimentaria 2021.</p>	
Superficie sembrada (hectáreas) 2020	22,817.56		
Superficie cosechada (hectáreas)	20,754.56		
Volumen de la producción agrícola (toneladas) 2020	262,253.30		
Valor de la producción agrícola (pesos) 2020	2,064,245,569.00		
Ingresos por remesas 2021 (millones de dólares)	180.35		

Fuentes: Revista Mexicana Volumen 5 , 2010. INEGI. Directorio de Unidades Económicas 2021. SADER. Sistema de información agroalimentaria 2021. Banxico. Informe de remesas por municipio 2021.

SEGURIDAD PÚBLICA

Delitos registrados del fuero común 2021	
El patrimonio	672
La familia	33
La libertad y la seguridad sexual	40
La sociedad	5
La vida y la integridad corporal	320
Libertad personal	10
Otros bienes jurídicos afectados (del fuero común)	347
Total general	1,427

Gráfica 5: Delitos registrados 2021



Fuente: SESNSP. corte al 31 de diciembre 2021.

Fuente: SESNSP. Incidencia delictiva del Fuero Común, nueva metodología, corte al 31 de diciembre 2021.