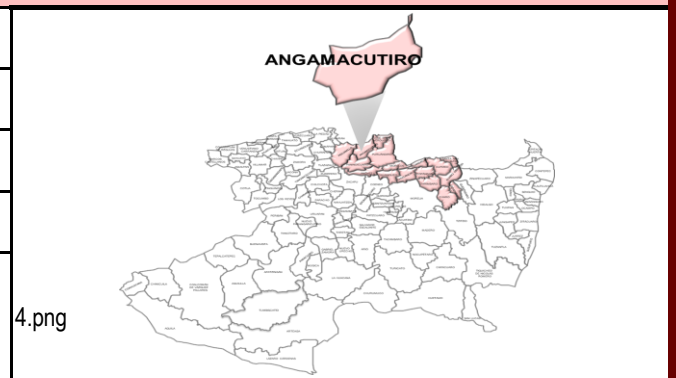


**GENERALES**

Municipio	Angamacutiro
Región	Bajío
Extensión territorial km2	240.25
Cabecera municipal	Angamacutiro de la Unión
Toponimia	Lugar al borde de la barranca



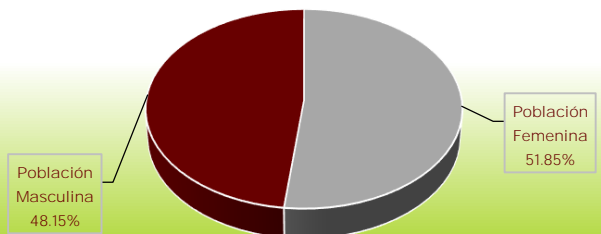
**DEMOGRAFÍA**

**Población 2020**

Población Total	14,943
Población Femenina	7,748
Población Masculina	7,195
Población de 3 años y más hablante de lengua indígena total	10
Población de 3 años y más hablante de lengua indígena femenina	5
Población de 3 años y más hablante de lengua indígena masculina	5
Población en localidades urbanas	9,899
Población en localidades rurales	5,044
Número de localidades	29


Fuente: INEGI. Censo de Población y vivienda 2020.

Gráfica 1: Porcentaje de la población por sexo 2020



Fuente: Elaboración propia con datos del INEGI.

Gráfica 2: Concentración de la población según tipo de localidad



Fuente: Elaboración propia con datos del INEGI.

**Población en situación de pobreza 2015**

Número de personas en situación de pobreza	9,934
Pobreza extrema	7,724
Pobreza moderada	2,211
No pobres y no vulnerables	437

Fuente: CONEVAL. Medición de la Pobreza 2010-2015.

**Índice de Marginación 2020**

Índice de marginación	55.33
Grado de marginación	Bajo
Índice de marginación normalizado, 2020	0.87
Posición con respecto al resto de municipios	59

Fuente: CONAPO. Índice de Marginación por Municipio 2020.



## Ficha Municipal de Información 2022

### Angamacutiro



Coordinación de Planeación  
para el Desarrollo del Estado  
de Michoacán de Ocampo  
GOBIERNO DE MICHOACÁN

#### EDUCACIÓN

Por tipo educativo: Público y privado, ciclo escolar 2020/2021	Escuelas	Alumnos	Docentes
Educación básica	55	2,983	209
Educación Media Superior	3	357	21
Educación superior	0	0	0
Capacitación para el trabajo	0	0	0

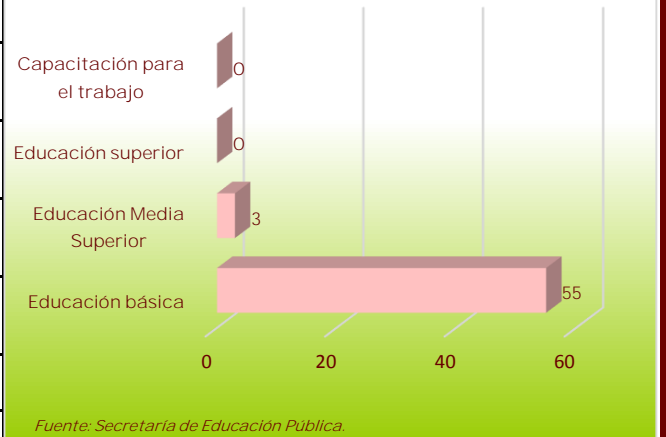
Fuente: SEP, sistema interactivo de consulta educativa <https://www.planeacion.sep.gob.mx/principalescifras/>. Fecha de consulta 2 marzo 2022.

#### Indicadores

Grado promedio escolar 2015	6.20
Eficiencia terminal global 2015	84.59
Deserción escolar global 2016	15.41
Deserción bachillerato 2016	32.88
Deserción escolar secundaria 2016	13.35
Porcentaje de analfabetismo total 2020	8.74

Fuente: IPLAEM. Sistema de Indicadores del Estado de Michoacán (varios años).

Gráfica 3: Escuelas por tipo educativo ciclo escolar 2020/2021



#### SALUD

Establecimientos de salud 2021	9	IMSS-BIENESTAR	2
En operación	8	ISSSTE	1
Fuera de operación	1	SMP	2
De primer nivel	6	SSA	4
Segundo nivel	2	otros	0
Tercer nivel	0	Tipo de establecimiento rural	3
No aplica	1	Tipo de establecimiento urbano	6
Perteneciente al IMSS	0	Fuente: Secretaría de salud. Sistema de información de salud. Consulta de bases CLUES diciembre 2021	

#### Derechohabiencia 2020

Afiliados al servicio de salud total	Afiliados al servicio de salud hombres	Afiliados al servicio de salud mujeres	Población no afiliada al servicios de salud
10,594	4,949	5,645	4,347

Fuente: INEGI. Censo de Población y Vivienda 2020.



## Ficha Municipal de Información 2022 Angamacutiro



### Indicadores 2020

Tasa natalidad c/1000 habitantes	Tasa de mortalidad general c/1000 habitantes	Tasa de mortalidad infantil c/1000 nacimientos	Mortalidad materna eventos ocurridos
15.12	6.36	0.00	0

Fuente: Elaboración propia con datos del INEGI.

### EMPLEO

Población económicamente activa	Población económicamente activa femenino	Población económicamente activa masculino	Población económicamente inactiva
6,864	2,440	4,424	4,959
Población económicamente inactiva femenino	Población económicamente inactiva masculino	Población económicamente activa ocupada	Población económicamente activa desocupada
3,749	1,210	6,780	84

Fuente: INEGI. Censo General de Población y Vivienda 2020.

### Porcentaje de la población ocupada por sector 2015

Primario	Secundario	Comercio	Servicios
52.09	11.89	12.95	22.28

### Porcentaje de la población por rango de ingreso 2015

Hasta 1 Salario Mínimo	De 1 a 2 Salarios Mínimos	Más de 2 Salarios Mínimos
35.94	29.17	20.44

Fuente: INEGI. Censo de Población y Vivienda 2015.

### VIVIENDA

Total de hogares	Total de viviendas	Total de viviendas habitadas	Promedio de ocupantes por vivienda
4,157	6,297	4,157	4
Viviendas con piso de cemento, firme, madera u otros	Viviendas con 3 y más cuartos	Viviendas con energía eléctrica	Viviendas con agua dentro de la vivienda
4,092	3,361	4,131	4,090
Viviendas con drenaje	Viviendas con refrigerador	Viviendas con lavadora	Viviendas con radio
3,959	3,757	2,855	2,681
Viviendas con televisión	Viviendas con computadora	Viviendas con teléfono	Viviendas con internet
3,875	661	764	1,105

Fuente: INEGI. Censo General de Población y Vivienda 2020.



## Ficha Municipal de Información 2022

### Angamacutiro



Coordinación de Planeación  
para el Desarrollo del Estado  
de Michoacán de Ocampo  
GOBIERNO DE MICHOACÁN

#### ECONOMÍA

Producto Interno Bruto 2010 (millones de pesos)	435.60	Volumen de la producción ganadera (toneladas) 2020	Valor de la producción ganadera (pesos) 2020
Participación en PIB estatal %	0.21	7,478.38	174,516.12
Establecimientos económicos 2021	580.00	<div style="text-align: center;"> <p><b>Gráfica 4: Volumen de la producción agrícola y ganadera 2020</b></p> <p>■ Volumen de la producción ganadera (toneladas) 2020 ■ Volumen de la producción agrícola (toneladas) 2020</p> <p style="text-align: right;">95,959.80</p> <p style="text-align: center;">7,478.38</p> <p style="text-align: left;">50,000</p> <p style="text-align: left;">1</p> </div> <p style="text-align: right; font-size: small;">Fuente: SADER. Sistema de información agroalimentaria 2021.</p>	
Superficie sembrada (hectáreas) 2020	12,822.51		
Superficie cosechada (hectáreas)	12,805.51		
Volumen de la producción agrícola (toneladas) 2020	95,959.80		
Valor de la producción agrícola (pesos) 2020	572,140,833.70		
Ingresos por remesas 2021 (millones de dólares)	31.88		

Fuentes: Revista Mexicana Volumen 5 , 2010. INEGI. Directorio de Unidades Económicas 2021. SADER. Sistema de información agroalimentaria 2021. Banxico. Informe de remesas por municipio 2021.

#### SEGURIDAD PÚBLICA

Delitos registrados del fuero común 2021	
El patrimonio	23
La familia	0
La libertad y la seguridad sexual	4
La sociedad	0
La vida y la integridad corporal	9
Libertad personal	1
Otros bienes jurídicos afectados (del fuero común)	12
<b>Total general</b>	<b>49</b>

**Gráfica 5: Delitos registrados 2021**

Fuente: SESNSP. Incidencia delictiva del Fuero Común, nueva metodología, corte al 31 de diciembre 2021.

Fuente: SESNSP. Incidencia delictiva del Fuero Común, nueva metodología, corte al 31 de diciembre 2021.