



Ficha Municipal de Información 2022

Álvaro Obregón



Coordinación de Planeación
para el Desarrollo del Estado
de Michoacán de Ocampo
GOBIERNO DE MICHOACÁN

GENERALES

Municipio	Álvaro Obregón
Región	Cuitzeo
Extensión territorial km2	159.44
Cabecera municipal	Álvaro Obregón
Toponimia	En honor a Álvaro Obregón



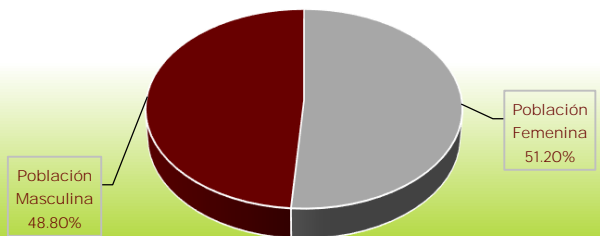
DEMOGRAFÍA

Población 2020

Población Total	23,000
Población Femenina	11,776
Población Masculina	11,224
Población de 3 años y más hablante de lengua indígena total	19
Población de 3 años y más hablante de lengua indígena femenina	5
Población de 3 años y más hablante de lengua indígena masculina	14
Población en localidades urbanas	13,487
Población en localidades rurales	9,513
Número de localidades	47

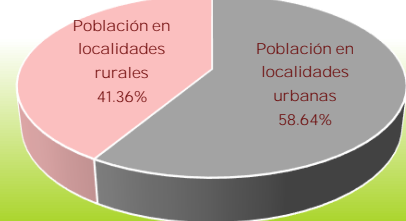
Fuente: INEGI. Censo de Población y vivienda 2020.

Gráfica 1: Porcentaje de la población por sexo 2020



Fuente: Elaboración propia con datos del INEGI.

Gráfica 2: Concentración de la población según tipo de localidad



Fuente: Elaboración propia con datos del INEGI.

Población en situación de pobreza 2015

Número de personas en situación de pobreza	14,624
Pobreza extrema	11,400
Pobreza moderada	3,225
No pobres y no vulnerables	694

Fuente: CONEVAL. Medición de la Pobreza 2010-2015.

Índice de Marginación 2020

Índice de marginación	56.08
Grado de marginación	Bajo
Índice de marginación normalizado, 2020	0.88
Posición con respecto al resto de municipios	81

Fuente: CONAPO. Índice de Marginación por Municipio 2020.



Ficha Municipal de Información 2022

Álvaro Obregón



Coordinación de Planeación
para el Desarrollo del Estado
de Michoacán de Ocampo
GOBIERNO DE MICHOACÁN

EDUCACIÓN

Por tipo educativo: Público y privado, ciclo escolar 2020/2021	Escuelas	Alumnos	Docentes
Educación básica	60	4,914	314
Educación Media Superior	4	744	74
Educación superior	0	0	0
Capacitación para el trabajo	0	0	0

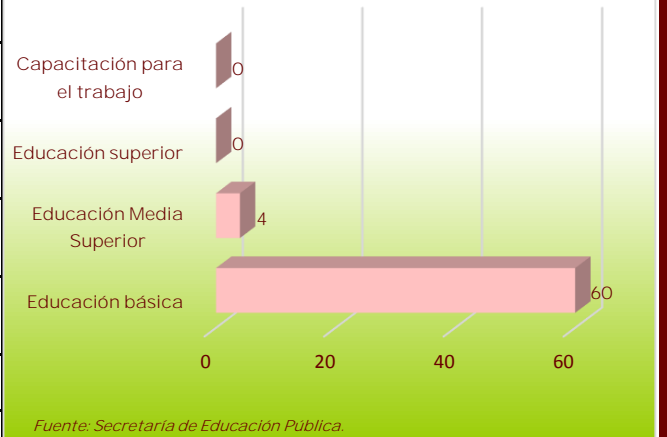
Fuente: SEP, sistema interactivo de consulta educativa <https://www.planeacion.sep.gob.mx/principalescifras/>. Fecha de consulta 2 marzo 2022.

Indicadores

Grado promedio escolar 2015	6.79
Eficiencia terminal global 2015	88.36
Deserción escolar global 2016	11.64
Deserción bachillerato 2016	12.64
Deserción escolar secundaria 2016	20.11
Porcentaje de analfabetismo total 2020	8.02

Fuente: IPLAEM. Sistema de Indicadores del Estado de Michoacán (varios años).

Gráfica 3: Escuelas por tipo educativo ciclo escolar 2020/2021



SALUD

Establecimientos de salud 2021	13	IMSS-BIENESTAR	2
En operación	12	ISSSTE	0
Fuera de operación	1	SMP	2
De primer nivel	12	SSA	9
Segundo nivel	1	otros	0
Tercer nivel	0	Tipo de establecimiento rural	8
No aplica	0	Tipo de establecimiento urbano	5
Perteneciente al IMSS	0	Fuente: Secretaría de salud. Sistema de información de salud. Consulta de bases CLUES diciembre 2021	

Derechohabiencia 2020

Afiliados al servicio de salud total	Afiliados al servicio de salud hombres	Afiliados al servicio de salud mujeres	Población no afiliada al servicios de salud
13,150	6,224	6,926	9,821

Fuente: INEGI. Censo de Población y Vivienda 2020.



Ficha Municipal de Información 2022

Álvaro Obregón



Coordinación de Planeación
para el Desarrollo del Estado
de Michoacán de Ocampo
GOBIERNO DE MICHOACÁN

Indicadores 2020

Tasa natalidad c/1000 habitantes	Tasa de mortalidad general c/1000 habitantes	Tasa de mortalidad infantil c/1000 nacimientos	Mortalidad materna eventos ocurridos
14.78	5.57	0.00	1

Fuente: Elaboración propia con datos del INEGI.

EMPLEO

Población económicamente activa	Población económicamente activa femenino	Población económicamente activa masculino	Población económicamente inactiva
9,544	3,057	6,487	8,091
Población económicamente inactiva femenino	Población económicamente inactiva masculino	Población económicamente activa ocupada	Población económicamente activa desocupada
6,041	2,050	9,375	169

Fuente: INEGI. Censo General de Población y Vivienda 2020.

Porcentaje de la población ocupada por sector 2015

Primario	Secundario	Comercio	Servicios
33.99	20.63	16.34	27.75

Porcentaje de la población por rango de ingreso 2015

Hasta 1 Salario Mínimo	De 1 a 2 Salarios Mínimos	Más de 2 Salarios Mínimos
19.10	40.26	33.44

Fuente: INEGI. Censo de Población y Vivienda 2015.

VIVIENDA

Total de hogares	Total de viviendas	Total de viviendas habitadas	Promedio de ocupantes por vivienda
5,815	7,844	5,817	4
Viviendas con piso de cemento, firme, madera u otros	Viviendas con 3 y más cuartos	Viviendas con energía eléctrica	Viviendas con agua dentro de la vivienda
5,669	4,708	5,777	5,772
Viviendas con drenaje	Viviendas con refrigerador	Viviendas con lavadora	Viviendas con radio
5,545	5,202	4,077	4,112
Viviendas con televisión	Viviendas con computadora	Viviendas con teléfono	Viviendas con internet
5,554	965	627	1,259

Fuente: INEGI. Censo General de Población y Vivienda 2020.



Ficha Municipal de Información 2022

Álvaro Obregón



Coordinación de Planeación
para el Desarrollo del Estado
de Michoacán de Ocampo
GOBIERNO DE MICHOACÁN

ECONOMÍA

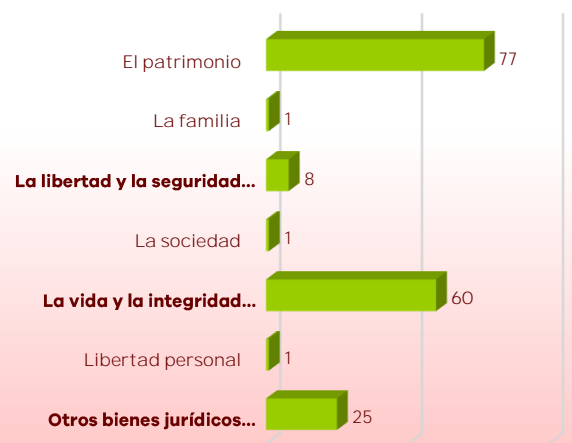
Producto Interno Bruto 2010 (millones de pesos)	620.60	Volumen de la producción ganadera (toneladas) 2020	Valor de la producción ganadera (pesos) 2020
Participación en PIB estatal %	0.30	7,312.72	142,555.17
Establecimientos económicos 2021	785.00	<p>Gráfica 4: Volumen de la producción agrícola y ganadera 2020</p> <p>■ Volumen de la producción ganadera (toneladas) 2020 ■ Volumen de la producción agrícola (toneladas) 2020</p> <p>50,000 1</p> <p>7,312.72 86,830.51</p> <p>Fuente: SADER. Sistema de información agroalimentaria 2021.</p>	
Superficie sembrada (hectáreas) 2020	6,956.76		
Superficie cosechada (hectáreas)	6,950.76		
Volumen de la producción agrícola (toneladas) 2020	86,830.51		
Valor de la producción agrícola (pesos) 2020	188,737,242.40		
Ingresos por remesas 2021 (millones de dólares)	37.64		

Fuentes: Revista Mexicana Volumen 5, 2010. INEGI. Directorio de Unidades Económicas 2021. SADER. Sistema de información agroalimentaria 2021. Banxico. Informe de remesas por municipio 2021.

SEGURIDAD PÚBLICA

Delitos registrados del fuero común 2021	
El patrimonio	77
La familia	1
La libertad y la seguridad sexual	8
La sociedad	1
La vida y la integridad corporal	60
Libertad personal	1
Otros bienes jurídicos afectados (del fuero común)	25
Total general	173

Gráfica 5: Delitos registrados 2021



Fuente: SESNSP. corte al 31 de diciembre 2021.

Fuente: SESNSP. Incidencia delictiva del Fuero Común, nueva metodología, corte al 31 de diciembre 2021.