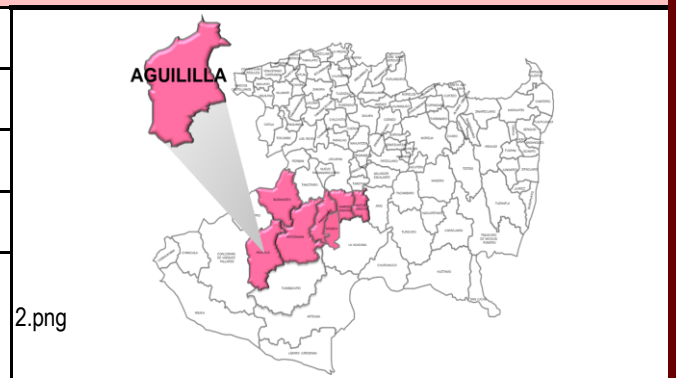


GENERALES

Municipio	Aguililla
Región	Tepalcatepec
Extensión territorial km2	1,415.67
Cabecera municipal	Aguililla
Toponimia	Leyenda de las aguilillas que defendieron a un niño del pueblo.



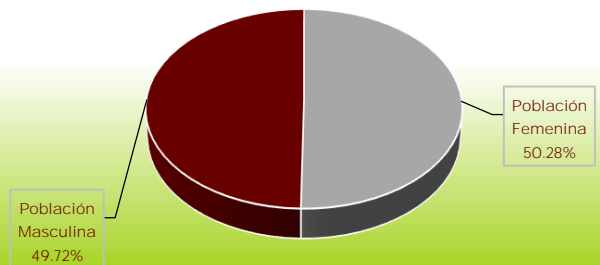
DEMOGRAFÍA

Población 2020

Población Total	14,754
Población Femenina	7,419
Población Masculina	7,335
Población de 3 años y más hablante de lengua indígena total	117
Población de 3 años y más hablante de lengua indígena femenina	58
Población de 3 años y más hablante de lengua indígena masculina	59
Población en localidades urbanas	3,699
Población en localidades rurales	11,055
Número de localidades	133

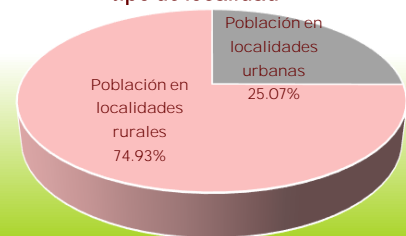
Fuente: INEGI. Censo de Población y vivienda 2020.

Gráfica 1: Porcentaje de la población por sexo 2020



Fuente: Elaboración propia con datos del INEGI.

Gráfica 2: Concentración de la población según tipo de localidad



Fuente: Elaboración propia con datos del INEGI.

Población en situación de pobreza 2015

Número de personas en situación de pobreza	9,852
Pobreza extrema	7,554
Pobreza moderada	2,298
No pobres y no vulnerables	380

Fuente: CONEVAL. Medición de la Pobreza 2010-2015.

Índice de Marginación 2020

Índice de marginación	54.39
Grado de marginación	Medio
Índice de marginación normalizado, 2020	0.85
Posición con respecto al resto de municipios	36

Fuente: CONAPO. Índice de Marginación por Municipio 2020.



Ficha Municipal de Información 2022 Aguililla



EDUCACIÓN

Por tipo educativo: Público y privado, ciclo escolar 2020/2021	Escuelas	Alumnos	Docentes
Educación básica	64	3,234	218
Educación Media Superior	1	355	21
Educación superior	0	0	0
Capacitación para el trabajo	0	0	0

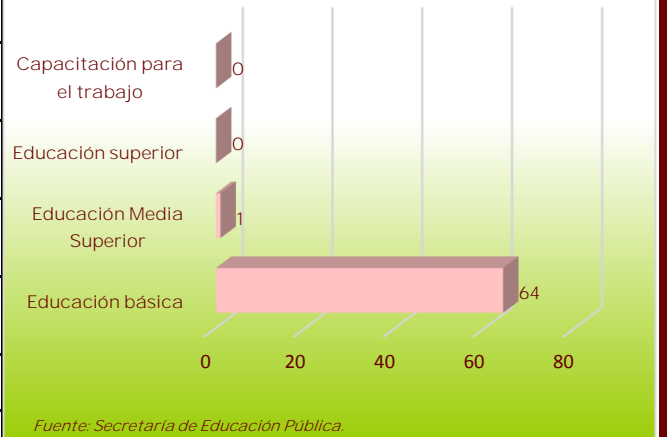
Fuente: SEP, sistema interactivo de consulta educativa <https://www.planeacion.sep.gob.mx/principalescifras/>. Fecha de consulta 2 marzo 2022.

Indicadores

Grado promedio escolar 2015	5.60
Eficiencia terminal global 2015	82.97
Deserción escolar global 2016	17.03
Deserción bachillerato 2016	36.96
Deserción escolar secundaria 2016	13.46
Porcentaje de analfabetismo total 2020	14.93

Fuente: IPLAEM. Sistema de Indicadores del Estado de Michoacán (varios años).

Gráfica 3: Escuelas por tipo educativo ciclo escolar 2020/2021



Fuente: Secretaría de Educación Pública.

SALUD

Establecimientos de salud 2021	11	IMSS-BIENESTAR	6
En operación	9	ISSSTE	1
Fuera de operación	2	SMP	0
De primer nivel	10	SSA	4
Segundo nivel	0	otros	0
Tercer nivel	0	Tipo de establecimiento rural	4
No aplica	1	Tipo de establecimiento urbano	7
Perteneciente al IMSS	0		

Fuente: Secretaría de salud. Sistema de información de salud. Consulta de bases CLUES diciembre 2021

Derechohabiencia 2020

Afiliados al servicio de salud total	Afiliados al servicio de salud hombres	Afiliados al servicio de salud mujeres	Población no afiliada al servicios de salud
6,843	3,287	3,556	7,529

Fuente: INEGI. Censo de Población y Vivienda 2020.



Ficha Municipal de Información 2022 Aguililla



Indicadores 2020

Tasa natalidad c/1000 habitantes	Tasa de mortalidad general c/1000 habitantes	Tasa de mortalidad infantil c/1000 nacimientos	Mortalidad materna eventos ocurridos
15.86	6.03	0.00	0

Fuente: Elaboración propia con datos del INEGI.

EMPLEO

Población económicamente activa	Población económicamente activa femenino	Población económicamente activa masculino	Población económicamente inactiva
6,482	2,261	4,221	4,199
Población económicamente inactiva femenino	Población económicamente inactiva masculino	Población económicamente activa ocupada	Población económicamente activa desocupada
3,173	1,026	6,358	124

Fuente: INEGI. Censo General de Población y Vivienda 2020.

Porcentaje de la población ocupada por sector 2015

Primario	Secundario	Comercio	Servicios
48.09	14.89	12.29	24.15

Porcentaje de la población por rango de ingreso 2015

Hasta 1 Salario Mínimo	De 1 a 2 Salarios Mínimos	Más de 2 Salarios Mínimos
17.14	30.37	39.74

Fuente: INEGI. Censo de Población y Vivienda 2015.

VIVIENDA

Total de hogares	Total de viviendas	Total de viviendas habitadas	Promedio de ocupantes por vivienda
4,312	6,329	4,315	3
Viviendas con piso de cemento, firme, madera u otros	Viviendas con 3 y más cuartos	Viviendas con energía eléctrica	Viviendas con agua dentro de la vivienda
3,925	3,054	4,084	4,111
Viviendas con drenaje	Viviendas con refrigerador	Viviendas con lavadora	Viviendas con radio
4,020	3,845	3,326	2,051
Viviendas con televisión	Viviendas con computadora	Viviendas con teléfono	Viviendas con internet
3,407	687	653	1,634

Fuente: INEGI. Censo General de Población y Vivienda 2020.



Ficha Municipal de Información 2022 Aguililla



ECONOMÍA

Producto Interno Bruto 2010 (millones de pesos)	634.60	Volumen de la producción ganadera (toneladas) 2020	Valor de la producción ganadera (pesos) 2020
Participación en PIB estatal %	0.31	1,737.69	52,930.27
Establecimientos económicos 2021	786.00	<p>Gráfica 4: Volumen de la producción agrícola y ganadera 2020</p> <p>■ Volumen de la producción ganadera (toneladas) 2020 ■ Volumen de la producción agrícola (toneladas) 2020</p> <p style="text-align: right;">Fuente: SADER. Sistema de información agroalimentaria 2021.</p>	
Superficie sembrada (hectáreas) 2020	9,189.69		
Superficie cosechada (hectáreas)	9,152.69		
Volumen de la producción agrícola (toneladas) 2020	102,117.90		
Valor de la producción agrícola (pesos) 2020	849,595,994.50		
Ingresos por remesas 2021 (millones de dólares)	7.59		

Fuentes: Revista Mexicana Volumen 5 , 2010. INEGI. Directorio de Unidades Económicas 2021. SADER. Sistema de información agroalimentaria 2021. Banxico. Informe de remesas por municipio 2021.

SEGURIDAD PÚBLICA

Delitos registrados del fuero común 2021	
El patrimonio	7
La familia	0
La libertad y la seguridad sexual	1
La sociedad	0
La vida y la integridad corporal	11
Libertad personal	0
Otros bienes jurídicos afectados (del fuero común)	14
Total general	33



Fuente: SESNSP. Incidencia delictiva del Fuero Común, nueva metodología, corte al 31 de diciembre 2021.

Fuente: SESNSP. Incidencia delictiva del Fuero Común, nueva metodología, corte al 31 de diciembre 2021.