

**GENERALES**

Municipio	Acuitzio
Región	Cuitzeo
Extensión territorial km2	176.29
Cabecera municipal	Acuitzio del Canje
Toponimia	Lugar de culebras



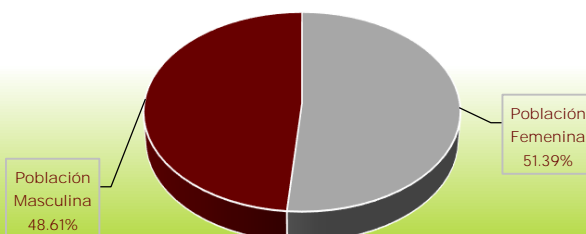
**DEMOGRAFÍA**

**Población 2020**

Población Total	11,301
Población Femenina	5,808
Población Masculina	5,493
Población de 3 años y más hablante de lengua indígena total	21
Población de 3 años y más hablante de lengua indígena femenina	13
Población de 3 años y más hablante de lengua indígena masculina	8
Población en localidades urbanas	3,862
Población en localidades rurales	7,439
Número de localidades	40

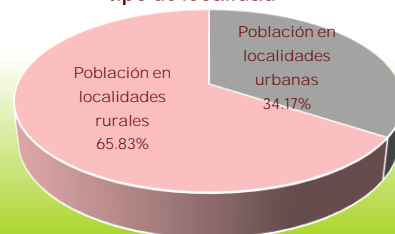
Fuente: INEGI. Censo de Población y vivienda 2020.

Gráfica 1: Porcentaje de la población por sexo 2020



Fuente: Elaboración propia con datos del INEGI.

Gráfica 2: Concentración de la población según tipo de localidad



Fuente: Elaboración propia con datos del INEGI.

**Población en situación de pobreza 2015**

Número de personas en situación de pobreza	8,095
Pobreza extrema	6,038
Pobreza moderada	2,057
No pobres y no vulnerables	315

Fuente: CONEVAL. Medición de la Pobreza 2010-2015.

**Índice de Marginación 2020**

Índice de marginación	55.48
Grado de marginación	Bajo
Índice de marginación normalizado, 2020	0.87
Posición con respecto al resto de municipios	65

Fuente: CONAPO. Índice de Marginación por Municipio 2020.



## Ficha Municipal de Información 2022 Acuitzio



### EDUCACIÓN

Por tipo educativo: Público y privado, ciclo escolar 2020/2021	Escuelas	Alumnos	Docentes
Educación básica	47	2,531	140
Educación Media Superior	2	546	30
Educación superior	0	0	0
Capacitación para el trabajo	4	4,398	61

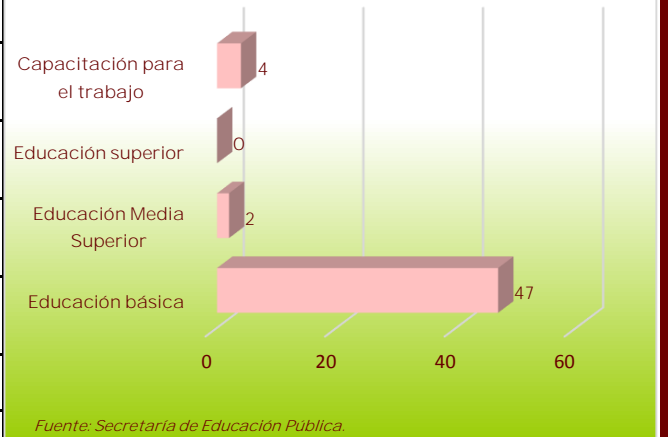
Fuente: SEP, sistema interactivo de consulta educativa <https://www.planeacion.sep.gob.mx/principalescifras/>. Fecha de consulta 2 marzo 2022.

### Indicadores

Grado promedio escolar 2015	6.83
Eficiencia terminal global 2015	64.54
Deserción escolar global 2016	19.74
Deserción bachillerato 2016	45.01
Deserción escolar secundaria 2016	11.73
Porcentaje de analfabetismo total 2020	6.91

Fuente: IPLAEM. Sistema de Indicadores del Estado de Michoacán (varios años).

Gráfica 3: Escuelas por tipo educativo ciclo escolar 2020/2021



Fuente: Secretaría de Educación Pública.

### SALUD

Establecimientos de salud 2021	5	IMSS-BIENESTAR	1
En operación	4	ISSSTE	0
Fuera de operación	1	SMP	2
De primer nivel	4	SSA	2
Segundo nivel	1	otros	0
Tercer nivel	0	Tipo de establecimiento rural	1
No aplica	0	Tipo de establecimiento urbano	4
Perteneciente al IMSS	0		

Fuente: Secretaría de salud. Sistema de información de salud. Consulta de bases CLUES diciembre 2021

### Derechohabiencia 2020

Afiliados al servicio de salud total	Afiliados al servicio de salud hombres	Afiliados al servicio de salud mujeres	Población no afiliada al servicios de salud
6,504	3,058	3,446	4,794

Fuente. INEGI. Censo de Población y Vivienda 2020.



## Ficha Municipal de Información 2022 Acuitzio



### Indicadores 2020

Tasa natalidad c/1000 habitantes	Tasa de mortalidad general c/1000 habitantes	Tasa de mortalidad infantil c/1000 nacimientos	Mortalidad materna eventos ocurridos
16.28	5.66	0.00	0

Fuente: Elaboración propia con datos del INEGI.

### EMPLEO

Población económicamente activa	Población económicamente activa femenino	Población económicamente activa masculino	Población económicamente inactiva
5,253	1,895	3,358	3,511
Población económicamente inactiva femenino	Población económicamente inactiva masculino	Población económicamente activa ocupada	Población económicamente activa desocupada
2,670	841	5,212	41

Fuente: INEGI. Censo General de Población y Vivienda 2020.

### Porcentaje de la población ocupada por sector 2015

Primario	Secundario	Comercio	Servicios
30.98	23.37	16.57	27.20

### Porcentaje de la población por rango de ingreso 2015

Hasta 1 Salario Mínimo	De 1 a 2 Salarios Mínimos	Más de 2 Salarios Mínimos
25.62	33.00	31.34

Fuente: INEGI. Censo de Población y Vivienda 2015.

### VIVIENDA

Total de hogares	Total de viviendas	Total de viviendas habitadas	Promedio de ocupantes por vivienda
2,926	4,013	2,927	4
Viviendas con piso de cemento, firme, madera u otros	Viviendas con 3 y más cuartos	Viviendas con energía eléctrica	Viviendas con agua dentro de la vivienda
2,625	2,227	2,885	2,825
Viviendas con drenaje	Viviendas con refrigerador	Viviendas con lavadora	Viviendas con radio
2,773	2,524	2,212	2,087
Viviendas con televisión	Viviendas con computadora	Viviendas con teléfono	Viviendas con internet
2,656	501	393	744

Fuente: INEGI. Censo General de Población y Vivienda 2020.



## Ficha Municipal de Información 2022 Acuitzio



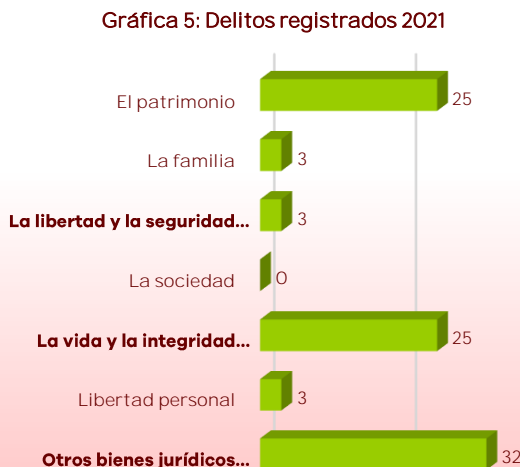
### ECONOMÍA

Producto Interno Bruto 2010 (millones de pesos)	376.50	Volumen de la producción ganadera (toneladas) 2020	Valor de la producción ganadera (pesos) 2020
Participación en PIB estatal %	0.18	4,023.88	117,754.69
Establecimientos económicos 2021	738.00	<p><b>Gráfica 4: Volumen de la producción agrícola y ganadera 2020</b></p> <p>■ Volumen de la producción ganadera (toneladas) 2020 ■ Volumen de la producción agrícola (toneladas) 2020</p> <p style="text-align: center;">Fuente: SADER. Sistema de información agroalimentaria 2021.</p>	
Superficie sembrada (hectáreas) 2020	4,036.22		
Superficie cosechada (hectáreas)	3,871.22		
Volumen de la producción agrícola (toneladas) 2020	24,814.78		
Valor de la producción agrícola (pesos) 2020	347,324,685.70		
Ingresos por remesas 2021 (millones de dólares)	8.72		

Fuentes: Revista Mexicana Volumen 5 , 2010. INEGI. Directorio de Unidades Económicas 2021. SADER. Sistema de información agroalimentaria 2021. Banxico. Informe de remesas por municipio 2021.

### SEGURIDAD PÚBLICA

Delitos registrados del fuero común 2021	
El patrimonio	25
La familia	3
La libertad y la seguridad sexual	3
La sociedad	0
La vida y la integridad corporal	25
Libertad personal	3
Otros bienes jurídicos afectados (del fuero común)	32
<b>Total general</b>	<b>91</b>



Fuente: SESNSP. corte al 31 de diciembre 2021.

Fuente: SESNSP. Incidencia delictiva del Fuero Común, nueva metodología, corte al 31 de diciembre 2021.