



2015 - 2021



**IPLAEM**

INSTITUTO DE PLANEACIÓN DEL  
ESTADO DE MICHOACÁN DE OCAMPO

# Carpeta Municipal de Ziracuaretiro

# Carpeta Municipal de Ziracuaretiro

## PRESENTACIÓN

El Instituto de Planeación del Estado de Michoacán de Ocampo, presenta el documento “Carpetas Municipales”, cuyo objetivo es el de integrar y difundir estadísticas de los diferentes sectores, perfiles sociodemográficos, cronología de los presidentes municipales, hechos históricos, medio físico, ante una gran diversidad de información que pretende reseñar la estadística municipal, como una herramienta para la toma de decisiones en los diversos ámbitos, público, social y privado.

Esta información corresponde a una descripción y trato especial al municipio de **Ziracuaretiro** con datos al año 2016 principalmente, incorporando datos de los últimos censos y en algunos casos la información del último año disponible.

Antes de que este potencial estuviera disponible, existían grandes limitaciones en la integración de información municipal. Contando a la fecha con información de varias fuentes, con la finalidad de presentar en un solo documento lo más destacado del municipio y dejarlo a disposición de la sociedad en general en la página del Sistema Estatal de Información de Michoacán (SEIM).

# Carpeta Municipal de Ziracuaretiro

## CONTENIDO

PRESENTACIÓN.....	2
1. DATOS GENERALES.....	7
NOMENCLATURA.....	7
HISTORIA.....	7
LOCALIZACIÓN.....	7
EXTENSIÓN.....	8
OROGRAFÍA.....	8
HIDROGRAFÍA.....	8
CLIMA.....	8
CRONOLOGÍA DE LOS PRESIDENTES MUNICIPALES.....	8
2. DEMOGRAFÍA.....	10
POBLACIÓN POR LOCALIDAD SEGÚN SEXO, 2010.....	10
POBLACIÓN TOTAL 1950-2015.....	12
TASA DE CRECIMIENTO PROMEDIO ANUAL 1950-2015.....	13
POBLACIÓN RURAL Y URBANA DEL MUNICIPIO, 1980-2010.....	14
POBLACIÓN URBANA Y RURAL DEL ESTADO, 1980-2010.....	15
ÍNDICE Y GRADO DE MARGINACIÓN 1990-2015.....	15
ÍNDICE Y GRADO DE REZAGO SOCIAL 2000-2015.....	17

# Carpeta Municipal de Ziracuaretiro

ÍNDICE DE DESARROLLO HUMANO (IDH) Y COMPONENTES 2000, 2005 Y 2010 (METODOLOGÍA TRADICIONAL).....	18
INDICADORES DE POBREZA POR INGRESOS, 2000 Y 2005 .....	19
INDICADORES SELECCIONADOS DE POBREZA PARA EL ESTADO Y MUNICIPIOS 2010 .....	20
<b>3. EDUCACIÓN.....</b>	<b>21</b>
CONDICIÓN DE ALFABETISMO 2015 .....	21
POBLACIÓN DE 15 AÑOS Y MAS ANALFABETA, 1995-2010 .....	21
ESTADÍSTICA EN EDUCACIÓN, CICLO ESCOLAR 2014-2015.....	22
ADULTOS REGISTRADOS EN PRIMARIA Y SECUNDARIA POR EL INEA 2015.....	23
<b>4. SALUD .....</b>	<b>24</b>
UNIDADES MÉDICAS EN SERVICIO DE LAS INSTITUCIONES DEL SECTOR PÚBLICO DE SALUD POR NIVEL DE OPERACIÓN SEGÚN INSTITUCIÓN, 2015.....	24
PERSONAL MÉDICO DEL SECTOR SALUD, 2015.....	25
POBLACIÓN DERECHOHABIENTE Y USUARIA DE LOS SERVICIOS MÉDICOS DE LAS INSTITUCIONES PÚBLICAS DEL SECTOR SALUD 2015.....	25
CONSULTAS EXTERNAS EN LAS INSTITUCIONES DEL SECTOR SALUD, 2015.....	26
NACIDOS VIVOS REGISTRADOS SEGÚN RESIDENCIA HABITUAL DE LA MADRE, 2013-2015 .....	26
DEFUNCIONES GENERALES, 2000-2014 .....	27
DEFUNCIONES INFANTILES 2000-2014.....	28
<b>5. VIVIENDA.....</b>	<b>29</b>

## Carpeta Municipal de Ziracuaretiro

VIVIENDAS CON DISPONIBILIDAD DE AGUA ENTUBADA, DRENAJE Y ENERGÍA ELÉCTRICA, 2010 Y 2015.....	29
MATERIAL PREDOMINANTE EN PISOS DE LAS VIVIENDAS PARTICULARES HABITADAS, 2015 .....	30
INVERSIÓN EJERCIDA EN PROGRAMAS DE VIVIENDA POR MUNICIPIO Y ORGANISMO SEGÚN PROGRAMA, 2015 (MILES DE PESOS).....	31
<b>6. EMPLEO .....</b>	<b>32</b>
INDICADORES DE EMPLEO, 2015 .....	32
TRABAJADORES REGISTRADOS EN EL IMSS POR TIPO DE CONTRATO, 2015 .....	33
<b>7. ECONOMÍA.....</b>	<b>34</b>
PRINCIPALES CULTIVOS AGRÍCOLAS DEL MUNICIPIO DE ZIRACUARETIRO, 2015 .....	35
PRODUCTORES, SUPERFICIE Y MONTO PAGADO POR EL PROAGRO 2014.....	36
PRODUCCIÓN, PRECIO, VALOR, ANIMALES SACRIFICADOS Y PESO, 2016 .....	36
VOLUMEN DE LA PRODUCCIÓN FORESTAL MADERABLE, 2015 (METROS CÚBICOS EN ROLLO).....	38
CARACTERÍSTICAS DE LOS SECTORES ECONÓMICOS 2014 .....	38
UNIDADES ECONÓMICAS, PERSONAL OCUPADO Y REMUNERACIONES AL PERSONAL DEDICADAS AL COMERCIO, 2008 .....	39
INDUSTRIA MANUFACTURERA, 2008.....	39
ESTABLECIMIENTOS DE HOSPEDAJE REGISTRADOS SEGÚN CATEGORÍA, 2015.....	40
<b>8. COMUNICACIONES .....</b>	<b>41</b>
RED DE MEDIOS DE COMUNICACIÓN, 2015 .....	41
LONGITUD DE LA RED CARRETERA SEGÚN TIPO DE CAMINO, 2015 (KILÓMETROS).....	42

## Carpeta Municipal de Ziracuaretiro

LONGITUD DE LA RED CARRETERA FEDERAL DE CUOTA POR TIPO DE ADMINISTRACIÓN, 2015 (KILÓMETROS).....	43
<b>9. FINANZAS PÚBLICAS.....</b>	<b>44</b>
INGRESOS DE LOS MUNICIPIOS POR CAPITULO 2015 (Pesos).....	44
EGRESOS DE LOS MUNICIPIOS POR CAPITULO 2015 (Pesos).....	45
<b>10. OBRA PÚBLICA.....</b>	<b>46</b>
INVERSIÓN EN OBRAS PÚBLICAS EJERCIDAS SEGÚN DESTINO, 2015 (MILES DE PESOS).....	46
<b>11. SEGURIDAD Y ORDEN PÚBLICO .....</b>	<b>47</b>
DELITOS DEL FUERO COMÚN POR MUNICIPIO SEGÚN PRINCIPALES DELITOS, 2016.....	47

# Carpeta Municipal de Ziracuaretiro

## DATOS GENERALES

### NOMENCLATURA

Lugar donde termina el calor y empieza el frío.

### HISTORIA

La fundación del pueblo se remonta años antes de la llegada de los españoles. Es un lugar atractivo en cuanto a su naturaleza y propicio para el cultivo de frutales. En 1554, don Vasco de Quiroga plantó 5 especies distintas de plátano traídas de la isla de Santo Domingo y se propagaron los que existen en la región. En 1822 contaba con 327 habitantes, dedicados principalmente a la agricultura.

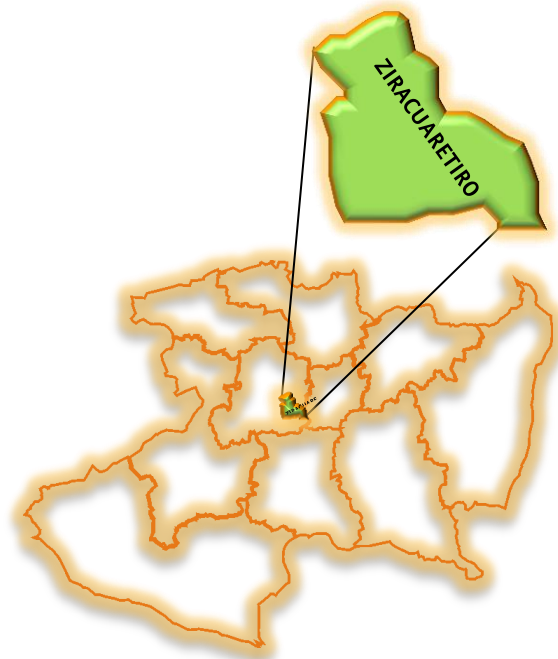
En 1831 se elevó a la categoría de tenencia, perteneciendo al municipio de Taretan y el 16 de marzo de 1922 se constituye en municipio.

En 1930 el estado se dividía en 18 distritos, perteneciendo Ziracuaretiro al distrito de Uruapan, junto con las municipalidades de Charapan, Cherán, Nahuátzen, Paracho, Parangaricutiro, Peribán, Los Reyes, Tancítaro, Taretan, Tingambato y Uruapan.

### LOCALIZACIÓN

Se localiza en la parte central del Estado en las coordenadas 19°26' de latitud norte y 101°55' de longitud oeste, a una altura de 1,380 metros sobre el nivel del mar. Limita al norte con Tingambato, al este con Santa Clara, al sur con Taretan, y al oeste con Uruapan. Su distancia a la capital del Estado es de 121 km.

## Carpeta Municipal de Ziracuaretiro



### EXTENSIÓN

Su superficie es de 159.92 Km<sup>2</sup> y representa el 0.27 por ciento del total del Estado.

### OROGRAFÍA

Su relieve lo constituyen el sistema volcánico transversal y los cerros el Cobero, Cueva, Salto, Panadero y Malpaís.

### HIDROGRAFÍA

Su hidrografía se constituye principalmente por los ríos Ziracuaretiro, Ziraspén, la Brújula y Calicanto, y manantiales de agua fría.

### CLIMA

Su clima es tropical con lluvias en verano. Tiene una precipitación pluvial anual de 1,200 milímetros y temperaturas que oscilan entre 8.0 y 37.0° centígrados.

### CRONOLOGÍA DE LOS PRESIDENTES MUNICIPALES

1999 - 2001 Antonio Guzmán Castañeda



## Carpeta Municipal de Ziracuaretiro

2002 - 2004 Carlos Sandoval

2005 - 2007 Antonio Abad Martínez

2008 - 2011 J. Jesús Hernández Rodríguez

2012 - 2015 Carlos Sandoval Portugal

2015 - 2018 Juan Martín Cardona Talavera

## Carpeta Municipal de Ziracuaretiro

### DEMOGRAFÍA

En la Encuesta Intercensal de Población y Vivienda del 2015, el municipio registró 17,394 habitantes, mismos que representan el 0.38% de la población total del Estado y se concentra en 32 localidades. Las más pobladas son San Ángel Zurumucapio con 29%, Ziracuaretiro 19% y San Andrés Coru 15%. La población se concentró en un 52% en localidades menores a los 2500 habitantes, es decir en zona rural. El municipio ha mostrado una tasa de crecimiento de la población de 2.848 promedio anual y en 2010-2015. El grado de marginación del municipio es medio con un índice de  $-0.108$  en el 2015.

#### POBLACIÓN POR LOCALIDAD SEGÚN SEXO, 2010

Cuadro 2.1

Localidad	Población		
	Total	Masculino	Femenino
Total Del Municipio	15222	7441	7781
Ziracuaretiro	2842	1368	1474
Caracha	930	461	469
La Ciénega (Los Naranjos)	259	131	128
El Copal	260	123	137
El Fresno	493	237	256
Patuán	1373	680	693
San Andrés Coru	2223	1097	1126
San Ángel Zurumucapio	4453	2169	2284
Ziraspén	136	64	72
Zirimícuaro	1315	643	672
Los Naranjos (La Joya Del Molino)	104	49	55
El Colorado	12		*
Santa Teresa	10	4	6
El Pino Cuate	5		*
Rancho Bonito (Colonia Cristo Rey)	310	156	154
Banco De Arena (El Panadero)	33	15	18
La Joya Del Encino	6		*
Granja De Chivos	3		*

## Carpeta Municipal de Ziracuaretiro

### POBLACIÓN POR LOCALIDAD SEGÚN SEXO, 2010

Cuadro 2.1

Localidad	Población		
	Total	Masculino	Femenino
La Lagunilla [Restaurante]	3		*
Santa María (La Soledad)	20	12	8
El Tajo	3		*
La Tamacua	4		*
Barrio Cuarto Uno	5		*
Barrio Cuarto Dos	32	14	18
Cueremba	8		*
El Edén (Ziracuaretiro)	7	4	3
Barrio Segundo	23	14	9
El Papayo	26	13	13
Chupacato	57	31	26
Rancho Mariana Del Carmen (María De La Luz)	3		*
La Mesa De San Ángel	7		*
Colonia 25 De Abril	257	128	129
Localidades De Una Vivienda	0	11	11
Localidades De Dos Viviendas	0	17	20

FUENTE: XIII Censo General de Población y Vivienda 2010, Michoacán, INEGI.

## Carpeta Municipal de Ziracuaretiro

### POBLACIÓN TOTAL 1950-2015

Cuadro 2.2

AÑO	Michoacán	Ziracuaretiro
1950	1 422 717	4 172
1960	1 851 876	5 225
1970	2 324 226	6 303
1980	2 868 824	7 139
1990	3 548 199	10 844
1995	3 870 604	11 479
2000	3 985 667	12 879
2005	3 966 073	13 792
2010	4 351 037	15 222
2015	4 584 471	17 394

FUENTE: La Población de los Municipios de México 1950-1990, Consejo Nacional de Población (CONAPO).

XII Censo General de Población y Vivienda 2000, Michoacán, INEGI

II Conteo de Población y Vivienda 2005, INEGI

XIII Censo General de Población y Vivienda 2010, Michoacán, INEGI

Encuesta Intercensal 2015, INEGI.

## Carpeta Municipal de Ziracuaretiro

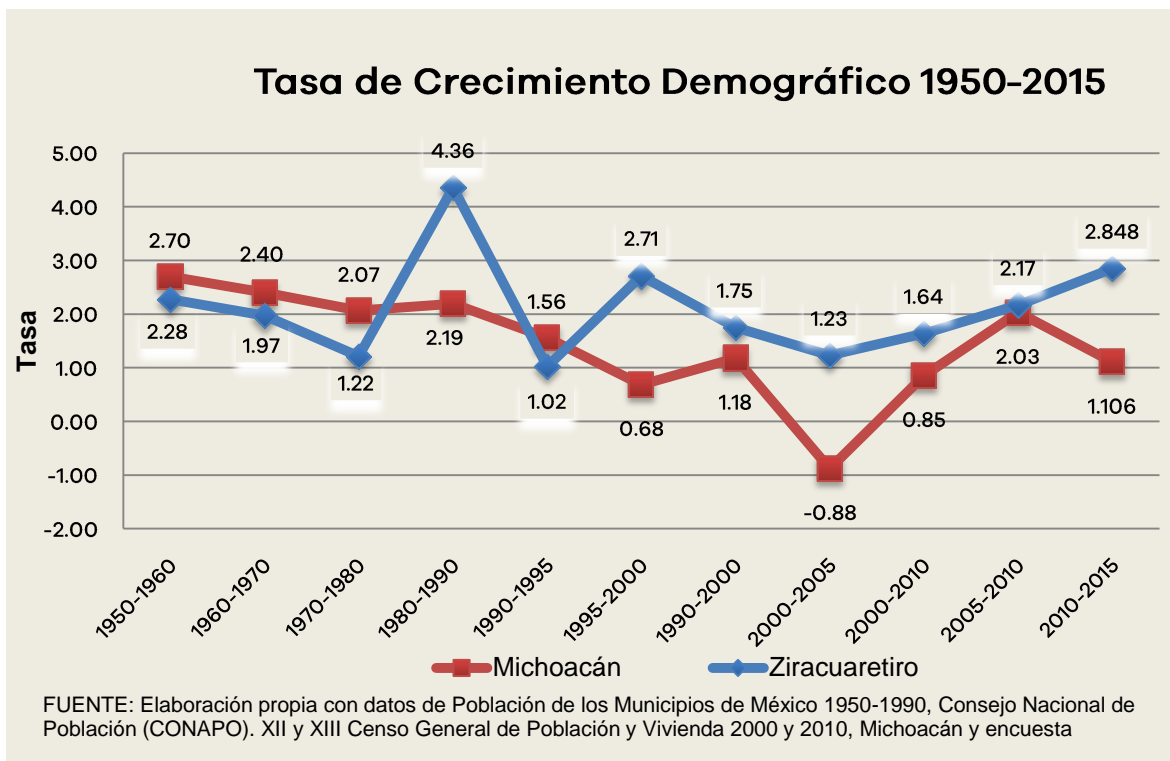
### TASA DE CRECIMIENTO PROMEDIO ANUAL 1950-2015

Cuadro 2.3

PERIODO	Michoacán	Ziracuaretiro
1950-1960	2.70	2.28
1960-1970	2.40	1.97
1970-1980	2.07	1.22
1980-1990	2.19	4.36
1990-1995	1.56	1.02
1995-2000	0.68	2.71
1990-2000	1.18	1.75
2000-2005	-0.88	1.23
2000-2010	0.85	1.64
2005-2010	2.03	2.17
2010-2015	1.106	2.848

FUENTE: Elaboración propia con datos de los Censos y Conteo de Población y Vivienda.

## Carpeta Municipal de Ziracuaretiro



### POBLACIÓN RURAL Y URBANA DEL MUNICIPIO, 1980-2010

Cuadro 2.4

Ziracuaretiro

Año	Urbana	Rural
1980	0	7 139
1990	5 529	5 315
2000	6 121	6 758
2005	6 808	6 984
2010	7 295	7 927

FUENTE: X, XI, XII, XIII Censo General de Población y Vivienda 1980, 1990, 2000 y 2010, II Censo de Población y Vivienda 2005, Michoacán, INEGI.

## Carpeta Municipal de Ziracuaretiro

### POBLACIÓN URBANA Y RURAL DEL ESTADO, 1980-2010

Cuadro 2.5 ESTADO

Año	Urbana	Rural
1980	1 503 980	1 327 273
1990	2 186 354	1 361 845
2000	2 606 766	1 378 901
2005	2 694 541	1 271 532
2010	2 988 349	1 362 688

FUENTE: X, XI, XII, XIII Censo General de Población y Vivienda 1980, 1990, 2000 y 2010, II Conteo de Población y Vivienda 2005, Michoacán, INEGI.

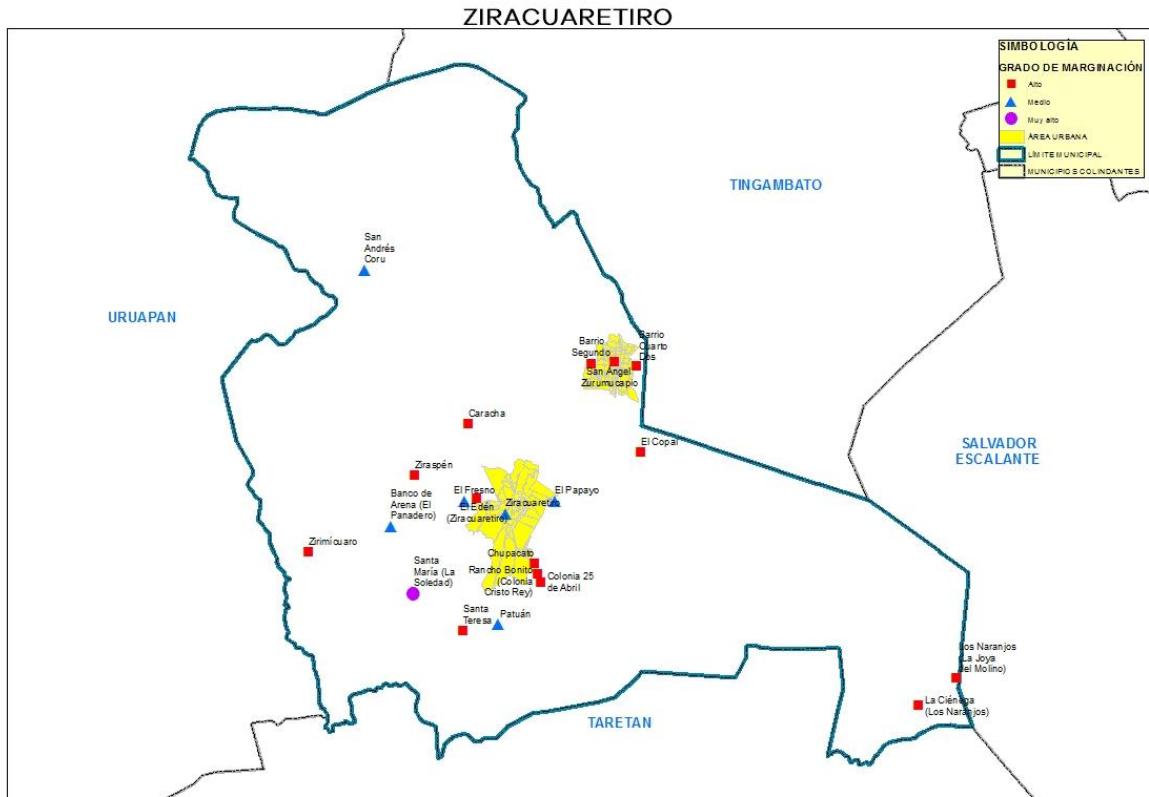
### ÍNDICE Y GRADO DE MARGINACIÓN 1990-2015

Cuadro 2.6 Ziracuaretiro

Año	Índice	Grado	Lugar que ocupa en el estado
1990	-0.208	Medio	38
1995	-0.128	Medio	31
2000	-0.166	Medio	41
2005	-0.109	Medio	42
2010	-0.3	Medio	58
2015	-0.108	Medio	44

FUENTE: Consejo Nacional de Población, CONAPO.

# Carpeta Municipal de Ziracuaretiro





## Carpeta Municipal de Ziracuaretiro

### ÍNDICE Y GRADO DE REZAGO SOCIAL 2000-2015

Cuadro 2.7	Ziracuaretiro			
	2000	2005	2010	2015
Concepto				
Índice de rezago social	-0.3115	-0.1401	-0.2641	-0.1432151
Grado de rezago social	Bajo	Bajo	Bajo	Medio
Lugar que ocupa en el contexto Estatal	58	45	54	30

FUENTE: Estimaciones del CONEVAL con base en el XII Censo de Población y Vivienda 2000, II Conteo de Población y Vivienda 2005, Censo de Población y Vivienda 2010 y Encuesta Intercensal 2015.

## Carpeta Municipal de Ziracuaretiro

### ÍNDICE DE DESARROLLO HUMANO (IDH) Y COMPONENTES 2000, 2005 Y 2010 (METODOLOGÍA TRADICIONAL)

Cuadro 2.8 Ziracuaretiro

Componentes de IDH	2000	2005	2010
Tasa de Mortalidad infantil	27.80	22.23	11.37
Tasa de Alfabetización	86.87	86.95	90.69
Tasa de Asistencia escolar	56.24	61.40	55.97
Producto Interno Bruto per cápita (dólares PPC, precios 2010)	5 923.13	5 990.03	7 564.51
Índice de Salud (IS)	0.7715	0.8229	0.9229
Índice de Educación (IE)	0.7666	0.7843	0.7911
Índice de Ingreso (II)	0.6812	0.6831	0.7220
Valor del Índice de Desarrollo Humano (IDH)	0.7398	0.7634	0.8120

FUENTE: Programa de las Naciones Unidas para el Desarrollo.

## Carpeta Municipal de Ziracuaretiro

### INDICADORES DE POBREZA POR INGRESOS, 2000 y 2005 (Porcentaje)

Cuadro 2.9

Concepto	Michoacán	Ziracuaretiro
Pobreza alimentaria a/		
2000	31.62	38.59
2005	23.28	47.28
Pobreza de capacidades b/		
2000	39.86	47.48
2005	30.81	57.42
Pobreza de patrimonio c/		
2000	61.60	68.91
2005	54.49	79.60

Nota: El porcentaje está calculado respecto a la población total y con base en metodología utilizada por el Consejo Nacional de Evaluación de la Política de Desarrollo Social (CONEVAL).

a/ Se refiere a la incapacidad para obtener una canasta básica alimentaria, aun si se hiciera uso de todo el ingreso disponible en el hogar en comprar sólo los bienes de dicha canasta.

b/ Se refiere a la insuficiencia del ingreso disponible para adquirir el valor de la canasta alimentaria y efectuar los gastos necesarios en salud y educación, aun dedicando el ingreso total de los hogares nada más que para estos fines.

c/ Se refiere a la insuficiencia del ingreso disponible para adquirir la canasta alimentaria, así como realizar los gastos necesarios en salud, vestido, vivienda, transporte y educación, aunque la totalidad del ingreso del hogar fuera utilizado exclusivamente para la adquisición de estos bienes y servicios.

Fuente: Anuario Estadístico de Michoacán, edición 2009. INEGI.

## Carpeta Municipal de Ziracuaretiro

### INDICADORES SELECCIONADOS DE POBREZA PARA EL ESTADO Y MUNICIPIOS 2010

Cuadro 2.10

Concepto	Michoacán	Ziracuaretiro
<b>Pobreza</b>		
Personas	2 386 144.00	9 260.00
Porcentaje de personas	54.76	71.81
Promedio de carencias	2.82	3.05
<b>Pobreza extrema</b>		
Personas	587 451.00	3 287.00
Porcentaje de personas	13.48	25.49
Promedio de carencias	3.91	3.96
<b>Pobreza moderada</b>		
Personas	1 798 691.00	5 973.00
Porcentaje de personas	41.28	46.32
Promedio de carencias	2.46	2.55
<b>Población no pobre y no vulnerable</b>	528 652.00	493.00

Fuente: Anuario Estadístico del Estado de Michoacán, 2012. INEGI.

## Carpeta Municipal de Ziracuaretiro

### EDUCACIÓN

En el año 2015 el grado de alfabetismo en el municipio es de un 91.25% y la población analfabeta registrada es de 7.41%. En el ciclo escolar 2014-2015 se contó con una matrícula escolar de 4,584 alumnos en educación básica y 412 en educación media superior. En el 2015 el INEA atendió a 39 alumnos de primaria y 81 de secundaria.

#### CONDICIÓN DE ALFABETISMO 2015

Cuadro 3.1

CONCEPTO	Michoacán	Ziracuaretiro
<b>Población Total</b>	<b>4 584 471</b>	<b>17 394</b>
Población de 15 años y más	3 254 687	11 929
Porcentaje de la población alfabeta	90.79	91.25
Porcentaje de la población analfabeta	8.27	7.41

FUENTE: Encuesta intercensal 2015. INEGI

#### POBLACIÓN DE 15 AÑOS Y MAS ANALFABETA, 1995-2010

Cuadro 3.2

Año	Michoacán	Ziracuaretiro	Posición
1995	368 863	918	105
2000	345 603	1 002	97
2005	327 594	1 138	87
2010	305 178	911	94

FUENTE: XI, XII, XIII Censo General de Población y Vivienda, 1990, 2000 y 2010, II Conteo de Población y Vivienda 2005, Michoacán, INEGI.

## Carpeta Municipal de Ziracuaretiro

### ESTADÍSTICA EN EDUCACIÓN, CICLO ESCOLAR 2014-2015

Cuadro 3.3 Ziracuaretiro

Concepto	Alumnos Egresados	Alumnos Inscritos	Personal Docente	Escuelas
Preescolar indígena	60	141	7	2
Preescolar	370	925	48	19
Primaria indígena	16	108	6	1
Primaria	375	2 496	130	22
Secundaria	216	914	54	7
Bachillerato	100	412	13	2
Profesional técnico	0	0	0	0

FUENTE: Secretaría de Educación Pública.

## Carpeta Municipal de Ziracuaretiro

### ADULTOS REGISTRADOS EN PRIMARIA Y SECUNDARIA POR EL INEA 2015

Cuadro 3.4

Concepto	Michoacán	Ziracuaretiro
<b>Adultos registrados en primaria</b>		
Total	18 041	39
Hombres	7 214	16
Mujeres	10 827	23
<b>Adultos registrados en secundaria</b>		
Total	27 128	81
Hombres	10 852	32
Mujeres	16 276	49
<b>Adultos alfabetizados</b>		
Total	20 533	77
Hombres	8 394	31
Mujeres	12 139	46

FUENTE: INEA, Delegación en el Estado.

## Carpeta Municipal de Ziracuaretiro

### SALUD

El municipio cuenta con 7 unidades médicas de salud y 17 médicos en servicio, la población usuaria de los servicios médicos del sector salud es de 18,049 personas. En promedio se otorgan más de 23 mil consultas generales por año, solo se proporciona consulta externa.

#### UNIDADES MÉDICAS EN SERVICIO DE LAS INSTITUCIONES DEL SECTOR PÚBLICO DE SALUD POR NIVEL DE OPERACIÓN SEGÚN INSTITUCIÓN, 2015

Cuadro 4.1

Concepto	Total	IMSS	ISSSTE	IMSS- PROSPERA	SSA	DIF
	1					
<b>Michoacán</b>	<b>303</b>	<b>56</b>	<b>74</b>	<b>368</b>	<b>551</b>	<b>254</b>
De consulta externa	1 249	45	65	361	524	254
De hospitalización general	41	3	8	7	23	0
De hospitalización especializada	13	8	1	0	4	0
<b>Ziracuaretiro</b>	<b>7</b>	<b>0</b>	<b>0</b>	<b>2</b>	<b>2</b>	<b>3</b>
De consulta externa	7	0	0	2	2	3
Zitácuaro	32	1	2	14	13	2

FUENTE: Anuario Estadístico del Estado de Michoacán, edición 2016. INEGI.



## Carpeta Municipal de Ziracuaretiro

### PERSONAL MÉDICO DEL SECTOR SALUD, 2015

Cuadro 4.2

Concepto	Michoacán	Ziracuaretiro
<b>Total</b>	<b>7 741</b>	<b>17</b>
IMSS	1 666	0
ISSSTE	846	0
IMSS-PROSPERA	713	2
SSM	4 262	12
DIF	254	3

FUENTE: Anuario Estadístico del Estado de Michoacán, edición 2016. INEGI.

### POBLACIÓN DERECHOHABIENTE Y USUARIA DE LOS SERVICIOS MÉDICOS DE LAS INSTITUCIONES PÚBLICAS DEL SECTOR SALUD 2015

Cuadro 4.3

Concepto	Michoacán	Ziracuaretiro
<b>Población Derechohabiente</b>		
<b>Total</b>	<b>1 521 838</b>	<b>3 181</b>
IMSS	1 521 838	3 181
<b>Población usuaria</b>		
<b>Total</b>	<b>3 443 169</b>	<b>18 049</b>
IMSS	1 122 336	0
DIF	154 421	3 924
IMSS-PROSPERA	1 075 627	12 105
SSA	1 090 785	2 020

FUENTE: Anuario Estadístico del Estado de Michoacán, edición 2016. INEGI.

## Carpeta Municipal de Ziracuaretiro

### CONSULTAS EXTERNAS EN LAS INSTITUCIONES DEL SECTOR SALUD, 2015

Cuadro 4.4

Concepto	Total	IMSS	ISSSTE	IMSS- PROSPERA	SSM	DIF
						154
<b>Michoacán</b>	<b>10 418 047</b>	<b>3 502 283</b>	<b>1 072 875</b>	<b>1 748 151</b>	<b>3 940 317</b>	<b>421</b>
General	7 043 051	2 167 519	637 746	1 571 892	2 620 755	45 139
Especializada	1 347 259	485 657	277 285	52 274	508 745	23 298
De urgencia	1 230 903	689 515	87 001	84 716	369 671	0
Odontológica	796 834	159 592	70 843	39 269	441 146	85 984
<b>Ziracuaretiro</b>	<b>23 424</b>	<b>0</b>	<b>0</b>	<b>9 788</b>	<b>9 712</b>	<b>3 924</b>
General	19 153	0	0	9 788	8 256	1 109
Especializada	318	0	0	0	0	318
Odontológica	3 953	0	0	0	1 456	2 497

FUENTE: Anuario Estadístico del Estado de Michoacán, edición 2016. INEGI.

### NACIDOS VIVOS REGISTRADOS SEGÚN RESIDENCIA HABITUAL DE LA MADRE, 2013-2015

Cuadro 4.5

Año	Michoacán	Ziracuaretiro
<b>2013</b>		
Total	105 158	499
Hombres	53 040	251
Mujeres	51 834	248
<b>2014</b>		
Total	104 955	475
Hombres	53 323	223
Mujeres	51 915	252
<b>2015</b>		

## Carpeta Municipal de Ziracuaretiro

### NACIDOS VIVOS REGISTRADOS SEGÚN RESIDENCIA HABITUAL DE LA MADRE, 2013-2015

Cuadro 4.5

Año	Michoacán	Ziracuaretiro
Total	99 097	484
Hombres	50 223	239
Mujeres	48 874	245

FUENTE: Anuario Estadístico del Estado de Michoacán, edición 2016. INEGI.

### DEFUNCIONES GENERALES, 2000-2014

Cuadro 4.6

Año	Michoacán	Ziracuaretiro
2000	16 950	36
2001	15 199	29
2002	18 423	39
2003	18 196	28
2004	18 764	39
2005	19 007	31
2006	20 656	75
2007	21 242	83
2008	22 035	71
2009	23 602	68
2010	24 162	81
2011	24 083	85
2012	24 310	79
2013	25 219	105
2014	24 840	84

FUENTE: Secretaría de Gobierno, Dirección del Registro Civil de Michoacán.

## Carpeta Municipal de Ziracuaretiro

### DEFUNCIONES INFANTILES 2000-2014

Cuadro 4.7

Año	Michoacán	Ziracuaretiro
2000	1 157	4
2001	1 117	3
2002	1 174	4
2003	919	1
2004	965	3
2005	1 058	2
2006	1 006	5
2007	999	4
2008	1 004	5
2009	1 010	2
2010	997	2
2011	1 077	3
2012	1 076	1
2013	913	7
2014	685	3

FUENTE: Secretaría de Gobierno, Dirección del Registro Civil de Michoacán.

## Carpeta Municipal de Ziracuaretiro

### VIVIENDA

En la Encuesta Intercensal de Población y Vivienda del 2015 se registraron 4,232 viviendas particulares habitadas, de las cuales el 94.8% cuenta con agua entubada, 71.2% con drenaje y el 99.4% con energía eléctrica. El 13.9% de las viviendas cuenta con piso de tierra. En el 2015 se ejerció una inversión de 245 mil pesos en programas de vivienda.

#### VIVIENDAS CON DISPONIBILIDAD DE AGUA ENTUBADA, DRENAJE Y ENERGÍA ELÉCTRICA, 2010 Y 2015

Cuadro 5.1

Concepto	Michoacán	Ziracuaretiro
<b>2015</b>		
<b>Viviendas particulares habitadas</b>		
Disponen de agua entubada	1 139 459.7	4 013.8
Porcentaje	95.6	94.8
Disponen de drenaje	1 098 475.4	3 011.2
Porcentaje	92.2	71.2
Disponen de energía eléctrica	1 179 133.5	4 208.0
Porcentaje	99.0	99.4
<b>2010</b>		
<b>Viviendas particulares habitadas</b>		
Disponen de agua entubada	935 651.0	2 861.0
Porcentaje	87.7	84.1
Disponen de drenaje	944 928.0	2 676.0
Porcentaje	88.6	78.7
Disponen de energía eléctrica	1 044 515.0	3 352.0
Porcentaje	97.9	98.6

FUENTE: XIII Censo General de Población y Vivienda, 2010 Michoacán, INEGI.

Encuesta Intercensal 2015, INEGI.

## Carpeta Municipal de Ziracuaretiro

### MATERIAL PREDOMINANTE EN PISOS DE LAS VIVIENDAS PARTICULARES HABITADAS, 2015

Cuadro 5.2

Concepto	Michoacán	Ziracuaretiro
<b>Viviendas particulares habitadas</b>	<b>1 191 405</b>	<b>4 232</b>
<b>Con piso de tierra</b>	<b>65 694</b>	<b>590</b>
Porcentaje	5.5	13.9
<b>Con piso de material de cemento o firme</b>	<b>636 620</b>	<b>2 811</b>
Porcentaje	53.4	66.4
<b>Con mosaico, madera u otro recubrimiento</b>	<b>484 931</b>	<b>819</b>
Porcentaje	40.7	19.4
<b>No especificado</b>	<b>4 070</b>	<b>12</b>
Porcentaje	0.3	0.3

FUENTE: Encuesta Intercensal 2015. INEGI.

## Carpeta Municipal de Ziracuaretiro

### INVERSIÓN EJERCIDA EN PROGRAMAS DE VIVIENDA POR MUNICIPIO Y ORGANISMO SEGÚN PROGRAMA, 2015 (Miles de pesos)

Cuadro 5.3

Municipio Organismo	Total	Vivienda completa	Vivienda en arrendamiento	Vivienda inicial	Mejoramiento físico de vivienda	Mejoramiento financiero de vivienda	Infraestructura
<b>Michoacán</b>	<b>6 161 003</b>	<b>5 079 513</b>	<b>732</b>	<b>176 454</b>	<b>92 940</b>	<b>379 359</b>	<b>45 852</b>
Banca	2 183 634	1 693 420	0	79 950	0	352 787	40 499
Banjército	11 728	11 008	0	0	0	720	0
CFE	109 141	71 964	0	15 563	10 765	10 848	0
CONAVI	255 487	249 206	732	5 432	118	0	0
FONHAPO	88 556	0	0	44 856	43 700	0	0
FOVISSSTE	1 179 533	1 073 457	0	8 175	491	5 455	0
HÁBITAT MÉXICO	83	0	0	59	0	0	24
INFONAVIT	2 269 798	1 954 038	0	22 418	10 710	5 409	0
IVEM	3 990	0	0	0	3 990	0	0
ISSFAM	35 889	26 420	0	0	0	4 140	5 329
SHF	23 165	0	0	0	23 165	0	0
<b>Ziracuaretiro</b>	<b>245</b>	<b>0</b>	<b>0</b>	<b>185</b>	<b>60</b>	<b>0</b>	<b>0</b>
CONAVI	185	0	0	185	0	0	0
FONHAPO	60	0	0	0	60	0	0
INFONAVIT	0	0	0	0	0	0	0

FUENTE: Anuario Estadístico del Estado de Michoacán, edición 2016. INEGI.

## Carpeta Municipal de Ziracuaretiro

### EMPLEO

La población registrada de 12 años y más fue de 12,950 en el año 2015, y la económicamente activa representa el 47.79%, mientras que la inactiva el 52.05%. La población activa que se encuentra ocupada representó el 98.47%. El 58.80% se ocupa en el sector primario y el 7.32% en el secundario. El 32.95% recibe de 1 a 2 salarios mínimos y el 46.16% recibe más de 2 salarios mínimos. En el 2015 el IMSS registro a 421 trabajadores permanentes.

#### INDICADORES DE EMPLEO, 2015

Cuadro 6.1

Concepto	Michoacán	Ziracuaretiro
<b>Población total</b>	<b>4 584 471</b>	<b>17 394</b>
<b>Población de 12 años y más</b>	<b>3 521 912</b>	<b>12 950</b>
<b>Porcentaje de la población de 12 años y más económicamente activa</b>	<b>48.26</b>	<b>47.79</b>
Porcentaje de la población de 12 años y más ocupada	95.80	98.47
Porcentaje de la población de 12 años y más desocupada	4.20	1.53
<b>Población no económicamente activa</b>	<b>51.50</b>	<b>52.05</b>
<b>Población ocupada</b>	<b>1 628 256</b>	<b>6 094</b>
Porcentaje de la PEA ocupada en el sector Primario	21.30	58.80
Porcentaje de la PEA ocupada en el sector Secundario	20.67	7.32
Porcentaje de la PEA ocupada en el sector Comercio	19.51	14.06
Porcentaje de la PEA ocupada en el sector Servicios	37.13	18.33
Porcentaje de la población que recibe hasta 1 salario mínimo	14.62	11.21
Porcentaje de la población que recibe más de 1 salario mínimo y hasta 2 salarios mínimos	30.26	32.95
Porcentaje de la población que recibe más de 2 salarios mínimos	44.54	46.16

FUENTE: Encuesta Intercensal 2015. INEGI.



## Carpeta Municipal de Ziracuaretiro

TRABAJADORES REGISTRADOS EN EL IMSS POR TIPO DE CONTRATO, 2015

Cuadro 6.2

Concepto	Michoacán	Ziracuaretiro
<b>Total</b>	364 229	613
Trabajadores permanentes	306 359	421
Trabajadores eventuales urbanos	44 623	18
Trabajadores eventuales del campo	13 247	174

FUENTE: Anuario Estadístico del Estado de Michoacán, 2015. INEGI.

## Carpeta Municipal de Ziracuaretiro

### ECONOMÍA

La actividad agrícola sobresale con la producción de aguacate, zarzamora, y maíz grano. Cuenta con una población ganadera de más de 4,423 toneladas de ganado bovino en pie, 1,009 toneladas de porcino y 34,428 toneladas de aves. En 2015 reportó un volumen de producción forestal maderable de 112 metros cúbicos en rollo.

#### SUPERFICIE SEMBRADA, COSECHADA Y VALOR DE LA PRODUCCIÓN AGRÍCOLA, 2016

Cuadro 7.1

Concepto	Michoacán	Ziracuaretiro
Superficie Sembrada (Hectáreas)	740 769	636
Superficie Cosechada (Hectáreas)	720 807	636
Valor Producción (Miles de pesos)	20 912 971	13 609
Posición del municipio respecto al valor de la producción en el estado	NA	107
NA/No aplica.		

FUENTE: Servicio de Información Agroalimentaria y Pesquera, SAGARPA.

## Carpeta Municipal de Ziracuaretiro

PRINCIPALES CULTIVOS AGRÍCOLAS DEL MUNICIPIO DE ZIRACUARETIRO, 2015

Cuadro 7.2

CULTIVO	SUPERFICE COSECHADA (hectáreas)	VOLUMEN DE LA PRODUCCIÓN (toneladas)	VALOR DE LA PRODUCCIÓN (pesos)	VALOR PROD. / SUP. COSECHADA
Macadamia	2	7	50 145	25 073
Nanche	5	16	53 757	10 751
Frijol	17	25	230 448	13 556
Ciruela	5	26	96 054	19 211
Café cereza	15	51	266 868	17 791
Mamey	7	64	201 252	28 750
Litchi	9	64	556 077	61 786
Chile verde	13	70	865 703	66 593
Naranja	24	108	404 976	16 874
Tomate verde	11	115	677 025	61 548
Durazno	23	164	1 213 331	52 754
Avena forrajera en verde	17	205	120 315	7 077
Calabacita	17	227	1 248 304	73 430
Tomate rojo (jitomate)	32	456	2 741 169	85 662
Plátano	34	476	2 009 772	59 111
Guayaba	75	683	4 480 886	59 745
Jícama	44	968	3 277 048	74 478
Maíz grano	480	1 056	3 453 120	7 194
Nopalitos	198	4 755	11 111 299	56 118
Zarzamora	562	7 390	136 286 518	242 503
Caña de azúcar	144	12 384	6 020 358	41 808
Ave del paraíso (gruesa)	68	28 696	8 011 349	117 814
Aguacate	3 780	37 766	571 404 476	151 165

Fuente: Sistema de Información Agroalimentaria, SAGARPA.

## Carpeta Municipal de Ziracuaretiro

### PRODUCTORES, SUPERFICIE Y MONTO PAGADO POR EL PROAGRO 2014

Cuadro 7.3

Concepto	Michoacán	Ziracuaretiro
Productores solicitantes	127 221	507
Superficie solicitada (Hectáreas)	610 223	1 051
Productores ratificados	122 498	506
Superficie ratificada (Hectáreas)	609 680	1 051
Productores beneficiados	118 651	497
Superficie beneficiada (Hectáreas)	604 704	1 044
Monto pagado (Miles de pesos)	634 047	1 266

FUENTE: Anuario Estadístico del Estado de Michoacán, 2016. INEGI.

### PRODUCCIÓN, PRECIO, VALOR, ANIMALES SACRIFICADOS Y PESO, 2016

Cuadro 7.4

	Producción (toneladas)	Precio (pesos por kilogramo)	Valor de la Producción (miles de pesos)	Animales sacrificados (cabezas)	Ziracuaretiro Peso (kilogramos)
<b>GANADO EN PIE</b>					
BOVINO	4,423	32.7	144,632		411
PORCINO	1,009	33	33,302		99
OVINO	195	26.1	5,085		44
CAPRINO	101	22.95	2,313		42
SUBTOTAL	5,728		185,333		
<b>AVE Y GUAJOLOTE EN PIE</b>					
AVE	34,428	18.97	653,132		2.086
GUAJOLOTE					

## Carpeta Municipal de Ziracuaretiro

### PRODUCCIÓN, PRECIO, VALOR, ANIMALES SACRIFICADOS Y PESO, 2016

Cuadro 7.4

Ziracuaretiro

	Producción (toneladas)	Precio (pesos por kilogramo)	Valor de la Producción (miles de pesos)	Animales sacrificados (cabezas)	Peso (kilogramos)
SUBTOTAL	34,428		653,132		
TOTAL			838,464		
<b>CARNE EN CANAL</b>					
BOVINO	2,293	67.44	154,639	10,768	213
PORCINO	736	46.56	34,254	10,207	72
OVINO	102	58.43	5,947	4,406	23
CAPRINO	53	43.75	2,314	2,405	22
AVE	28,749	27.72	796,811	16,508,002	1.742
<b>GUAJOLOTE</b>					
SUBTOTAL	31,932		993,964		
<b>LECHE</b>					
BOVINO	16,334	6.16	100,663		
CAPRINO					
SUBTOTAL	16,334		100,663		
<b>OTROS PRODUCTOS</b>					
HUEVO PARA PLATO	54	17.83	959		
MIEL					
CERA EN GREÑA					
LANA SUCIA					
SUBTOTAL			959		
TOTAL			1,095,586		

Ave: Se refiere a pollo, gallina ligera y pesada que ha finalizado su ciclo productivo.

Leche: Producción en miles de litros y precio en pesos por litro.

Los subtotales y el total podrían no coincidir por redondeo. El total del valor no incluye el valor en pie debido a que está contenido en el valor de la producción de carne.

Los datos del estado de Oaxaca se presentan a nivel distrito de desarrollo rural (DDR), por cuestiones operativas son reflejados en un solo municipio del DDR respectivo.

Fuente: Servicio de Información Agroalimentaria y Pesquera (SIAP).

## Carpeta Municipal de Ziracuaretiro

### VOLUMEN DE LA PRODUCCIÓN FORESTAL MADERABLE, 2015 (metros cúbicos en rollo)

Cuadro 7.5

Concepto	Michoacán	Ziracuaretiro
<b>Total</b>	<b>451 750</b>	<b>112</b>
Coníferas Pino c/	381 045	112.067 ñ/
Coníferas Oyamel d/	31 585	0
Latifoliadas Encino f/	30 040	0
Coníferas Otras e/	3 265	0
Latifoliadas Otras g/	5 608	0
Comunes Tropicales b/	214	0

b/ Comprende cuéramo (*Cordia elaeagnoides*) y rosa morada-cinco hojas (*Tabebuia rosea*).

c/ Se refiere a *Pinus* spp.

d/ Se refiere a *Abies religiosa*.

e/ Se refiere a cedro blanco (*Cupressus* spp.).

f/ Se refiere a *Quercus* spp.

g/ Comprende aile (*Alnus* spp.), madroño (*Arbutus xalapensis*) y fresno (*Fraxinus* spp.).

FUENTE: Anuario Estadístico del estado de Michoacán, 2016. INEGI.

### CARACTERÍSTICAS DE LOS SECTORES ECONÓMICOS 2014

Cuadro 7.6

Concepto	Michoacán	Ziracuaretiro
Personal Ocupado	611 496	1 127
Total De Remuneraciones (Miles De Pesos)	19 560 681	12 798
Unidades Económicas	195 355	481
Producción Bruta (Miles De Pesos)	179 291 970	76 750

Fuente: Censo Económico 2014, INEGI.

## Carpeta Municipal de Ziracuaretiro

### UNIDADES ECONÓMICAS, PERSONAL OCUPADO Y REMUNERACIONES AL PERSONAL DEDICADAS AL COMERCIO, 2008

Cuadro 7.7

Concepto	Michoacán	Ziracuaretiro
Unidades económicas	85 293	198
Personal ocupado	242 519	325
Remuneraciones al personal (Miles de pesos)	4 779 941	1 032

FUENTE: Censos Económicos, 2009, resultados definitivos. (INEGI)

### INDUSTRIA MANUFACTURERA, 2008

Cuadro 7.8

Concepto	Michoacán	Ziracuaretiro
Unidades Económicas a/	27 692	44
Personal ocupado total	111 840	133
Total de Remuneraciones (Miles De Pesos)	3 365 343	1 499
Producción Bruta Total (Miles De Pesos)	83 214 904	9 738
Consumo Intermedio (Miles De Pesos)	56 408 658	7 074
Valor Agregado Censal Bruto (Miles De Pesos)	26 806 246	2 664

FUENTE: Censos Económicos, 2009, resultados definitivos. (INEGI)

## Carpeta Municipal de Ziracuaretiro

### ESTABLECIMIENTOS DE HOSPEDAJE REGISTRADOS SEGÚN CATEGORIA, 2015

Cuadro 7.9

Concepto	Michoacán	Ziracuaretiro
<b>Total</b>	686	2
Cinco estrellas	41	0
Cuatro estrellas	90	0
Tres estrellas	179	1
Dos estrellas	138	1
Una estrella	75	0
Sin categoría	163	0

FUENTE: Secretaría de Turismo, Michoacán.



## Carpeta Municipal de Ziracuaretiro

### COMUNICACIONES

El municipio cuenta con 4 oficinas postales, 3 localidades cuentan con sitios y espacios públicos y una oficina de telégrafos. Registra 51 kilómetros de carreteras, de los cuales 24 kilómetros corresponden a troncal federal pavimentada y 27 de carreteras alimentadoras. Cuenta con 16.95 kilómetros de carretera federal de cuota.

#### RED DE MEDIOS DE COMUNICACIÓN, 2015

Cuadro 8.1

Concepto	Michoacán	Ziracuaretiro
Oficinas postales	876	4
Oficinas de telégrafos	71	1
Sitios y espacios públicos conectados con banda ancha del programa a/ México Conectado	999	3
Estaciones radioeléctricas de aficionados	175	0
Localidades con servicio de telefonía rural	603	0
Aeropuertos	4	0
Aeródromos	34	0

a/ Son sitios de acceso público donde se ofrecen servicios de internet, uso de equipo de cómputo, así como asesoría y capacitación al público en general.

FUENTE: Anuario Estadístico del Estado de Michoacán, edición 2016. INEGI.

## Carpeta Municipal de Ziracuaretiro

### LONGITUD DE LA RED CARRETERA SEGÚN TIPO DE CAMINO, 2015 (Kilómetros)

Cuadro 8.2

Concepto	Michoacán	Ziracuaretiro
<b>Total</b>	<b>12 792.89</b>	<b>51</b>
Troncal federal a/		
Pavimentada	2 683.50	24
Revestida	.00	0
Alimentadoras estatales b/		
Pavimentada c/	2 997.55	27
Revestida	28.20	0
Caminos rurales c/		
Pavimentada	1 531.04	0
Revestida	1 552.60	0

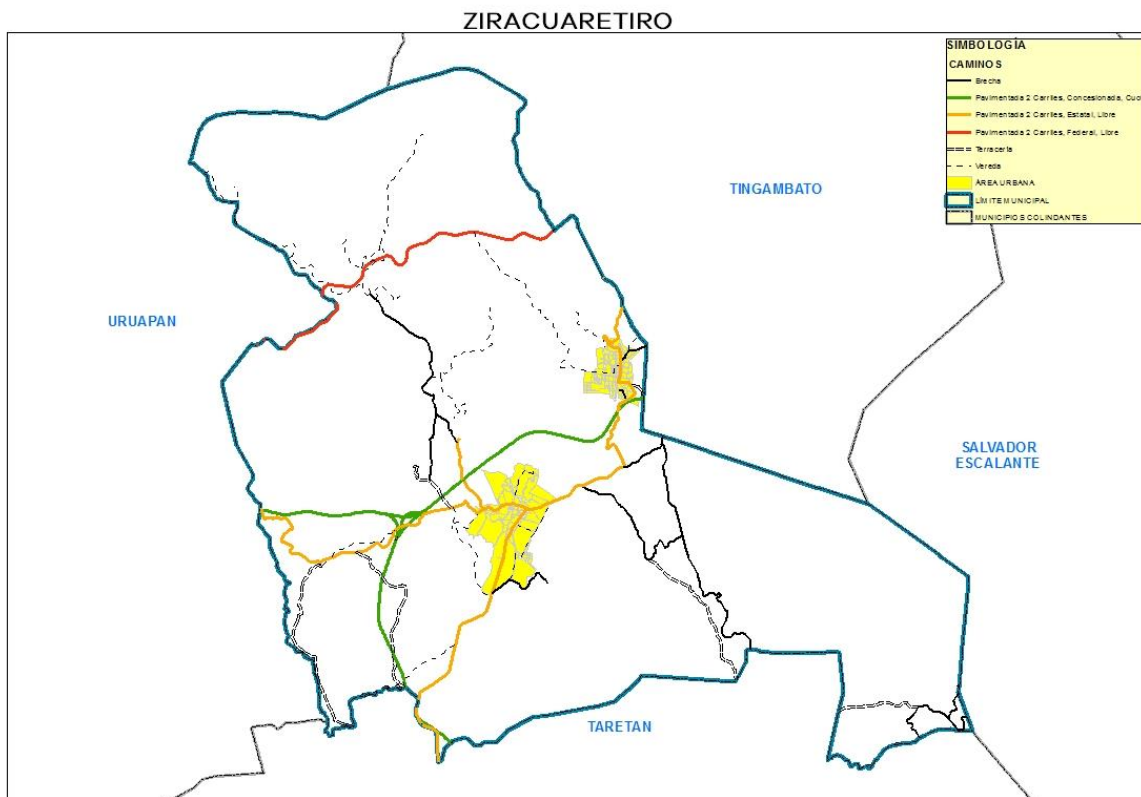
a/ También es conocida como principal o primaria, tiene como objetivo específico servir al tránsito de larga distancia. Comprende caminos de cuota pavimentados (incluidos los estatales) y libres (pavimentados y revestidos).

b/ También conocidas con el nombre de carreteras secundarias, tienen como propósito principal servir de acceso a las carreteras troncales.

c/ Comprende caminos de dos, cuatro o más carriles.

FUENTE: Anuario Estadístico del Estado de Michoacán, edición 2016, INEGI.

## Carpeta Municipal de Ziracuaretiro



### LONGITUD DE LA RED CARRETERA FEDERAL DE CUOTA POR TIPO DE ADMINISTRACIÓN, 2015 (Kilómetros)

Cuadro 8.3

Concepto	Michoacán	Ziracuaretiro
Total	550.7	16.95
Federal	510.9	16.95
Estatad	39.8	0

FUENTE: Anuario Estadístico del Estado de Michoacán, edición 2016. INEGI.

## Carpeta Municipal de Ziracuaretiro

### FINANZAS PÚBLICAS

Para el año 2015 el municipio contó con un ingreso mayor a los 44 millones de pesos, de los cuales el 93.29% proviene de Participaciones y Aportaciones, entre otros. Los egresos no se encuentran disponibles.

#### INGRESOS DE LOS MUNICIPIOS POR CAPITULO 2015 (Pesos)

Cuadro 9.1

Concepto	Michoacán	Ziracuaretiro
<b>Total</b>	11432 673 311.8	44 169 745.98
Derechos	784 355 119.17	1 891 099.76
Productos	135 739 867.48	193 005.08
Aprovechamientos	173 922 774.24	229 504.87
Contribuciones de mejoras	67 418 739.05	143 172.86
Cuotas y aportaciones de seguridad social	11 722 642.96	
Ingresos por venta de bienes y servicios	5 254 579.18	
Participaciones y Aportaciones	9417 719 607.66	41 207 085
Transferencias, subsidios y otras ayudas	16 608 303.17	
Ingresos derivados de financiamiento	9 708 442.65	

FUENTE: Auditoría Superior de Michoacán.

## Carpeta Municipal de Ziracuaretiro

### EGRESOS DE LOS MUNICIPIOS POR CAPITULO 2015 (Pesos)

Cuadro 9.2

Concepto	Michoacán	Ziracuaretiro
<b>TOTAL</b>	9997 670 919.78	ND
Deuda pública	485 335 512.65	ND
Servicios personales	3736 162 097.59	ND
Materiales y suministros	1052 876 323.93	ND
Servicios generales	1586 975 748.92	ND
Transferencias, asignaciones, subsidios y otras ayudas	735 605 325.26	ND
Bienes muebles, inmuebles e intangibles	137 683 381.96	ND
Participaciones y aportaciones	56 832 045.71	ND
Inversión pública	2206 195 758.76	ND
Inversiones financieras y otras provisiones	4 725	ND

FUENTE: Auditoría Superior de Michoacán.

## Carpeta Municipal de Ziracuaretiro

### OBRA PÚBLICA

Las obras de mayor inversión ejecutadas en el municipio están dirigidas al desarrollo social en un 17.96% y al desarrollo económico en un 4.95%.

#### INVERSIÓN EN OBRAS PÚBLICAS EJERCIDAS SEGÚN DESTINO, 2015 (Miles de Pesos)

Cuadro 10.1

Nivel	Michoacán	Ziracuaretiro	%
Total	12 840 104	47 151	100.00
Gobierno	397 173		0.00
Desarrollo social	3 204 780	8 468	17.96
Desarrollo económico	308 611	2 335	4.95
Otras	8 929 540	36 349	77.09

Fuente: Anuario Estadístico del estado de Michoacán, edición 2016. INEGI.

## Carpeta Municipal de Ziracuaretiro

### SEGURIDAD Y ORDEN PÚBLICO

En el 2016 los delitos registrados en el municipio sobresalen el robo común con violencia de vehículos, lesiones dolosas, robo común sin violencia de vehículos y homicidio doloso con arma de fuego, entre otros.

#### DELITOS DEL FUERO COMÚN POR MUNICIPIO SEGÚN PRINCIPALES DELITOS, 2016

Cuadro 11.1			Ziracuaretiro
Modalidad	Tipo	Subtipo	Delitos
Robo común	Con violencia	A negocio	1
Robo común	Con violencia	De vehículos	34
Robo común	Con violencia	A transportistas	8
Robo común	Con violencia	Otros	8
Robo común	Sin violencia	A casa habitación	1
Robo común	Sin violencia	A negocio	1
Robo común	Sin violencia	De vehículos	14
Robo común	Sin violencia	Otros	11
Robo de ganado (abigeato)	Abigeato	Abigeato	1
Lesiones	Dolosas	Con arma de fuego	3
Lesiones	Dolosas	Sin datos	18
Lesiones	Culposas	Sin datos	1
Homicidios	Dolosos	Con arma de fuego	12
Homicidios	Dolosos	Con arma blanca	1
Homicidios	Dolosos	Sin datos	1
Homicidios	Culposos	Sin datos	5
Delitos patrimoniales	Abuso de confianza	Abuso de confianza	2
Delitos patrimoniales	Daño en propiedad ajena	Daño en propiedad ajena	7
Delitos patrimoniales	Extorsión	Extorsión	1
Delitos patrimoniales	Despojo	Sin datos	5

## Carpeta Municipal de Ziracuaretiro

### DELITOS DEL FUERO COMÚN POR MUNICIPIO SEGÚN PRINCIPALES DELITOS, 2016

Cuadro 11.1 Ziracuaretiro

Modalidad	Tipo	Subtipo	Delitos
Priv. De la libertad (secuestro)	Secuestro	Secuestro	1
Delitos sexuales (violación)	Violación	Violación	1
Otros delitos	Amenazas	Amenazas	3
Otros delitos	Resto de los delitos (otros)	Resto de los delitos (otros)	10

FUENTE: Secretariado Ejecutivo del Sistema Nacional de Seguridad Pública.