



2015 - 2021



**IPLAEM**

INSTITUTO DE PLANEACIÓN DEL  
ESTADO DE MICHOACÁN DE OCAMPO

# **Carpeta Municipal de Venustiano Carranza**



**MICHOACÁN**  
— Está en ti —

# Carpeta Municipal de Venustiano Carranza

## PRESENTACIÓN

El Instituto de Planeación del Estado de Michoacán de Ocampo, presenta el documento “Carpetas Municipales”, cuyo objetivo es el de integrar y difundir estadísticas de los diferentes sectores, perfiles sociodemográficos, cronología de los presidentes municipales, hechos históricos, medio físico, ante una gran diversidad de información que pretende reseñar la estadística municipal, como una herramienta para la toma de decisiones en los diversos ámbitos, público, social y privado.

Esta información corresponde a una descripción y trato especial al municipio de **Venustiano Carranza** con datos al año 2016 principalmente, incorporando datos de los últimos censos y en algunos casos la información del último año disponible.

Antes de que este potencial estuviera disponible, existían grandes limitaciones en la integración de información municipal. Contando a la fecha con información de varias fuentes, con la finalidad de presentar en un solo documento lo más destacado del municipio y dejarlo a disposición de la sociedad en general en la página del Sistema Estatal de Información de Michoacán (SEIM).

# Carpeta Municipal de Venustiano Carranza

## CONTENIDO

PRESENTACIÓN .....	2
1. DATOS GENERALES.....	7
NOMENCLATURA .....	7
ESCUDO.....	7
HECHOS HISTÓRICOS .....	9
LOCALIZACIÓN .....	10
EXTENSIÓN.....	11
OROGRAFÍA .....	11
HIDROGRAFÍA.....	11
CLIMA.....	11
CRONOLOGÍA DE LOS PRESIDENTES MUNICIPALES.....	11
2. DEMOGRAFÍA.....	13
POBLACIÓN POR LOCALIDAD SEGÚN SEXO, 2010.....	13
POBLACIÓN TOTAL 1950-2015.....	14
TASA DE CRECIMIENTO PROMEDIO ANUAL 1950-2015 .....	15
POBLACIÓN RURAL Y URBANA DEL MUNICIPIO, 1980-2010 .....	16
POBLACIÓN URBANA Y RURAL DEL ESTADO, 1980-2010.....	17
ÍNDICE Y GRADO DE MARGINACIÓN 1990-2015 .....	17

# Carpeta Municipal de Venustiano Carranza

ÍNDICE Y GRADO DE REZAGO SOCIAL 2000-2015 .....	19
ÍNDICE DE DESARROLLO HUMANO (IDH) Y COMPONENTES 2000, 2005 Y 2010 (METODOLOGÍA TRADICIONAL) .....	20
INDICADORES DE POBREZA POR INGRESOS, 2000 Y 2005 .....	21
INDICADORES SELECCIONADOS DE POBREZA PARA EL ESTADO Y MUNICIPIOS 2010.....	22
<b>3. EDUCACIÓN.....</b>	<b>23</b>
CONDICIÓN DE ALFABETISMO 2015.....	23
POBLACIÓN DE 15 AÑOS Y MAS ANALFABETA, 1995-2010.....	23
ESTADÍSTICA EN EDUCACIÓN, CICLO ESCOLAR 2014-2015 .....	24
ADULTOS REGISTRADOS EN PRIMARIA Y SECUNDARIA POR EL INEA 2015.....	25
<b>4. SALUD .....</b>	<b>26</b>
UNIDADES MÉDICAS EN SERVICIO DE LAS INSTITUCIONES DEL SECTOR PÚBLICO DE SALUD POR NIVEL DE OPERACIÓN SEGÚN INSTITUCIÓN, 2015 .....	26
PERSONAL MÉDICO DEL SECTOR SALUD, 2015 .....	27
POBLACIÓN DERECHOHABIENTE Y USUARIA DE LOS SERVICIOS MÉDICOS DE LAS INSTITUCIONES PÚBLICAS DEL SECTOR SALUD 2015.....	27
CONSULTAS EXTERNAS EN LAS INSTITUCIONES DEL SECTOR SALUD, 2015.....	28
NACIDOS VIVOS REGISTRADOS SEGÚN RESIDENCIA HABITUAL DE LA MADRE, 2013-2015.....	29
DEFUNCIONES GENERALES, 2000-2014.....	29
DEFUNCIONES INFANTILES 2000-2014.....	30

# Carpeta Municipal de Venustiano Carranza

<b>5. VIVIENDA</b>	<b>31</b>
VIVIENDAS CON DISPONIBILIDAD DE AGUA ENTUBADA, DRENAJE Y ENERGÍA ELÉCTRICA, 2010 Y 2015	31
MATERIAL PREDOMINANTE EN PISOS DE LAS VIVIENDAS PARTICULARES HABITADAS, 2015	32
INVERSIÓN EJERCIDA EN PROGRAMAS DE VIVIENDA POR MUNICIPIO Y ORGANISMO SEGÚN PROGRAMA, 2015 (MILES DE PESOS)	33
<b>6. EMPLEO</b>	<b>34</b>
INDICADORES DE EMPLEO, 2015	34
TRABAJADORES REGISTRADOS EN EL IMSS POR TIPO DE CONTRATO, 2015	35
<b>7. ECONOMÍA</b>	<b>36</b>
SUPERFICIE SEMBRADA, COSECHADA Y VALOR DE LA PRODUCCIÓN AGRÍCOLA, 2016	36
PRINCIPALES CULTIVOS AGRÍCOLAS DEL MUNICIPIO DE VENUSTIANO CARRANZA, 2015	37
PRODUCTORES, SUPERFICIE Y MONTO PAGADO POR EL PROAGRO 2014	38
PRODUCCIÓN, PRECIO, VALOR, ANIMALES SACRIFICADOS Y PESO, 2016	39
CARACTERÍSTICAS DE LOS SECTORES ECONÓMICOS 2014	40
UNIDADES ECONÓMICAS, PERSONAL OCUPADO Y REMUNERACIONES AL PERSONAL DEDICADAS AL COMERCIO, 2008	41
INDUSTRIA MANUFACTURERA, 2008	41
ESTABLECIMIENTOS DE HOSPEDAJE REGISTRADOS SEGÚN CATEGORÍA, 2015	42
<b>8. COMUNICACIONES</b>	<b>43</b>
RED DE MEDIOS DE COMUNICACIÓN, 2015	43

## Carpeta Municipal de Venustiano Carranza

LONGITUD DE LA RED CARRETERA SEGÚN TIPO DE CAMINO, 2015 (KILÓMETROS).....	44
<b>9. FINANZAS PÚBLICAS .....</b>	<b>46</b>
INGRESOS DE LOS MUNICIPIOS POR CAPITULO 2015 (Pesos) .....	46
EGRESOS DE LOS MUNICIPIOS POR CAPITULO 2015 (Pesos).....	47
<b>10. OBRA PÚBLICA.....</b>	<b>48</b>
INVERSIÓN EN OBRAS PÚBLICAS EJERCIDAS SEGÚN DESTINO, 2015 (MILES DE PESOS).....	48
<b>11. SEGURIDAD Y ORDEN PÚBLICO.....</b>	<b>49</b>
DELITOS DEL FUERO COMÚN POR MUNICIPIO SEGÚN PRINCIPALES DELITOS, 2016 .....	49

# Carpeta Municipal de Venustiano Carranza

## 1. DATOS GENERALES

### NOMENCLATURA

Inicialmente llamado San Pedro Caro, cambió de nombre en 1935 por el de Venustiano Carranza.

### ESCUDO

El escudo tiene forma oval, que rescata la idea de la historia y la que se forma en el centro aparece también en blanco las tres coronas indias de los tres reyes michoacanos, el escudo está dividido en cruz, señal de armonía y plasticidad en la heráldica civil, que significa la unión del pasado, presente y futuro.



Cuartel primero. En campo de gules color rojo, denota la fortaleza, victoria y osadía, aparecen en la parte superior dos escudos indígenas que representan los dos únicos pueblos de ascendencia indígena, en plano superior CARO, "Lugar Seco" y en medio PAXACUA "Lugar de Hongos" sede actual del pueblo viejo, bajo ellos aparece la torre hispana como símbolo de los núcleos españoles fundados durante la Colonia, La Palma y Cumuato (hoy Cumuatillo), los tres elementos

## Carpeta Municipal de Venustiano Carranza

representan en su conjunto, el mestizaje, producto de dos culturas, de dos mundos en fusión.

Cuartel segundo. También en campo de gules, aparece la campana de independencia y bajo ella tres pabellones, el primero en verde que simboliza la esperanza de la libertad de los Héroes de la Ciénaga, el segundo en blanco que simboliza la libertad y la paz que legó el Cura Marcos Castellanos originario de La Palma y alma del movimiento insurgente capitaneados por el mariscal y general don Luis Macías, viejo hacendado de La Palma y primer jefe del movimiento independentista. Los tres simbolizan el triunfo y la independencia y descansan sobre el legajo que simboliza la Constitución de 1917 y el nombre del municipio, como una muestra de respeto a nuestra carta magna.

Cuartel tercero. En campo de oro, como símbolo de la energía, la fuerza y la entereza, se encuentran los elementos que sustentan el sector productivo de nuestro municipio y que son agricultura y ganadería, además aparece un libro abierto y de él emerge un engrane, ambos simbolizan la conjunción de la educación y cultura con la industria presente en el desarrollo de la municipalidad.

Cuartel cuarto. En combo de oro, como símbolo de la luz aparece el “Cerro Grande” de la sierra de Pajacuarán como fondo y luego aparece la glorieta que guarda celosa los cuatro puntos cardinales y la torres de la parroquia de San Pedro Caro, que simboliza la Fe de los habitantes del municipio y un pez en la parte inferior representa la base histórica de los habitantes del municipio que fue conformado con antiguos pueblos de pescadores.

El escudo tiene una bordura en azul que simboliza la diafanidad de su cielo y la riqueza hidráulica de la municipalidad, aparecen las nueve estrellas en plata que representan las comunidades y en la parte superior aparece en oro la estrella que representa a la Cabecera Municipal.

Bajo el escudo está el pergamino en vuelo ascendente de color rojo en el cual se lee la divisa: “con nuestro pasado forjamos el presente y vemos al futuro”.



## Carpeta Municipal de Venustiano Carranza

### HECHOS HISTÓRICOS

En la época colonial el poblado fue conocido como San Pedro Caro, desconociéndose si tiene antecedentes prehispánicos. En 1765 era uno de los cuatro pueblos integrantes del curato de Sahuayo (Zahuayo).

En la Ley Territorial del 10 de diciembre de 1831, aparece como tenencia del municipio de Jiquilpan. En 1919 sus habitantes hicieron una petición de terrenos ejidales y les fueron negados. El municipio se conformó a partir de la segregación de tierras de algunos poblados de los municipios de Sahuayo, Pajacuarán y Vista Hermosa.

En la época en que tenía calidad de tenencia, únicamente figuraba como una pequeña ranchería. El 21 de enero de 1935 se constituyó en Municipio, cambiando el nombre de San Pedro Caro, por el de Venustiano Carranza, nominación que actualmente conserva.

### Personajes ilustres

Marcos Castellanos.- Sacerdote, luchador insurgente hasta 1816 en que se indulta (1747-1826).

Lauro Carlos Rodríguez.- Miembro de la Sociedad Unificadora de La Raza Indígena, primer Presidente del Comisariado Ejidal ( ? -1926).

Felipe Castañeda.- Escultor, reconocido internacionalmente (1933- ? ).

Abelardo Pulido.- Músico.

Luis Pulido.- Músico.

María de Jesús Medina Estrada.- Profesora. (1923- ? ).

## Carpeta Municipal de Venustiano Carranza

### Cronología de hechos históricos

1765. Forma parte del curato de Sahuayo.

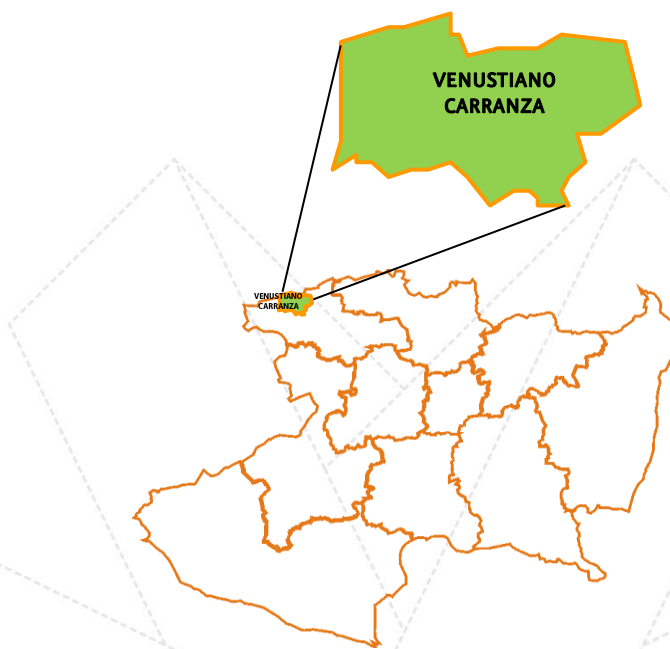
1825. San Pedro Caro es elevado al rango de tenencia del municipio de Sahuayo.

1831. Es tenencia de Jiquilpan.

1935. Adquiere el rango de Municipio.

### LOCALIZACIÓN

Se localiza al noroeste del Estado en las coordenadas 20° 07' de latitud norte y 102°39' de longitud oeste, a una altura de 1, 530 metros sobre el nivel del mar. Limita al norte con el Estado de Jalisco y Briseñas, al este con Pajacuarán, al sur con Villamar y Sahuayo, y al oeste con Régules. Su distancia a la capital del Estado es de 227 Km.



## Carpeta Municipal de Venustiano Carranza

### EXTENSIÓN

Su superficie es de 227.39 Km<sup>2</sup> y representa el 0.38 por ciento del total del Estado.

### OROGRAFÍA

Su relieve lo conforman el sistema volcánico transversal, la depresión del Lerma Chapala, la sierra de Pajacuarán y los cerros la Cruz, Sombrerete Grande, Coco, Irla y Palma.

### HIDROGRAFÍA

Su hidrografía la constituye el lago de Chapala.

### CLIMA

Su clima es templado con lluvias en verano. Tiene una precipitación pluvial anual de 700.00 milímetros y temperaturas que oscilan entre 10.3 a 26.5° centígrados.

### CRONOLOGÍA DE LOS PRESIDENTES MUNICIPALES

1940 - Francisco Vega Álvarez

1940 - Alberto M. Gil

1941 - Fernando Macías Moreno

1941 - Manuel Núñez Ceja

1942 - 1943 Heleodoro Chávez Ávalos

1944 - 1945 Eliodoro Hernández Rodríguez

1946 - Heleodoro Chávez Ávalos

1947 - Rafael Vega Álvarez

1948 - Bernabé Macías Navarro

1949 - Jesús Padilla García

1950 - Pantaleón Ávalos Rosas

1950 - Agustín Sánchez Sánchez

1951 - 1952 Luis López Rosas

1952 - Luis Macías Núñez

1953 - Miguel Lara Pérez

1953 - Alberto Macías Rodríguez

## Carpeta Municipal de Venustiano Carranza

1954 - Antonio Aviña Moreno  
1955 - 1956 Ezequiel Mancilla Estrada  
1957 - 1958 Bernabé Macías Navarro  
1959 - Pedro Machuca Estrada  
1960 - 1961 Enrique Sánchez Núñez  
1962 - Manuel Razo López  
1963 - 1965 Luis Sánchez Cárdenas  
1966 - 1968 Bernabé Macías Navarro  
1969 - 1971 Jesús López Rosas  
1972 - 1976 Salvador Cárdenas  
1975 - 1977 Adán Macías Núñez  
1978 - 1980 Rogelio Aviña Navarro  
1981 - 1983 Luis Cárdenas Núñez  
1984 - 1986 David Chávez Fernández  
1987 - 1989 Gilberto Hernández  
1990 - 1992 Rubén Valencia Andrade  
1993 - 1995 Ramiro Rodríguez Mejía  
1996 - 1998 José Luis Jacinto Barragán  
1999 - 2001 Miguel Amezcua Alejo  
2004 - 2004 Bernabé Martínez  
2005 - 2007 Ismael Torres del Río  
2008 - 2011 Hugo Mejía Zepeda  
2012 - 2015 Nicolás Cibrian González  
2015 -2018 Edgar Gil Yoguez

# Carpeta Municipal de Venustiano Carranza

## 2. DEMOGRAFÍA

En la Encuesta Intercensal de Población y Vivienda 2015, el municipio registró 24,708 habitantes, mismos que representan el 0.54% de la población total del Estado y se concentra en 25 localidades. Las de mayor importancia en cuanto a población son la cabecera municipal con 51%, La Palma 16%, Cumuatillo 12% y El Fortín 5%. La población se concentró en un 80% en localidades mayores a los 2,500 habitantes, es decir en zona urbana. La tasa de crecimiento del municipio en el 2010 - 2015 fue de 1.10. El grado de marginación del municipio es bajo con un índice de -0.582 en el 2015.

### POBLACIÓN POR LOCALIDAD SEGÚN SEXO, 2010

Cuadro 2.1

Localidad	Población		
	Total	Masculino	Femenino
Total Del Municipio	23457	11527	11930
Venustiano Carranza	11987	5814	6173
Cuatro Esquinas	238	116	122
Cumuatillo	2891	1428	1463
El Fortín	1088	520	568
La Magdalena	770	377	393
Ojo De Agua	907	456	451
La Palma (La Palma De Jesús)	3787	1922	1865
Pueblo Viejo	842	399	443
La Sábila	312	153	159
Cerrito De Pescadores (El Tepetate)	498	263	235
La Barranca (Colonia Francisco Romero)	3		*
Casa Blanca	3		*
Cerro La Isla	15		*
El Palomo	4		*
Rosalía	2		*
El Brazo	5		*
Colonia Pedro Romero Número Cuatro	52	26	26
Basurero Municipal	17	10	7
Fraccionamiento Lomas Del Valle Uno	14	9	5

## Carpeta Municipal de Venustiano Carranza

### POBLACIÓN POR LOCALIDAD SEGÚN SEXO, 2010

Cuadro 2.1

Localidad	Población		
	Total	Masculino	Femenino
Centro De Rehabilitación	3		*
Cerrito De Los Puercos	3		*
Los Tomines	3		*
Fraccionamiento Loma Bonita	4	3	1
Rancho Toño	5		*
Rancho Lupe Gómez	4		*
Localidades De Una Vivienda	32	20	12
Localidades De Dos Viviendas	18	11	7

FUENTE: XIII Censo General de Población y Vivienda 2010, Michoacán, INEGI.

### POBLACIÓN TOTAL 1950-2015

Cuadro 2.2

AÑO	Michoacán	Venustiano Carranza
1950	1 422 717	13 975
1960	1 851 876	18 086
1970	2 324 226	18 772
1980	2 868 824	17 926
1990	3 548 199	23 077
1995	3 870 604	22 945
2000	3 985 667	22 512
2005	3 966 073	21 226
2010	4 351 037	23 457
2015	4 584 471	24 708

FUENTE: La Población de los Municipios de México 1950-1990, Consejo Nacional de Población (CONAPO).

XII Censo General de Población y Vivienda 2000, Michoacán, INEGI

II Censo de Población y Vivienda 2005, INEGI

# Carpeta Municipal de Venustiano Carranza

## POBLACIÓN TOTAL 1950-2015

**Cuadro 2.2**

<b>AÑO</b>	<b>Michoacán</b>	<b>Venustiano Carranza</b>
------------	------------------	----------------------------

XIII Censo General de Población y Vivienda 2010, Michoacán, INEGI

Encuesta Intercensal 2015, INEGI.

## TASA DE CRECIMIENTO PROMEDIO ANUAL 1950-2015

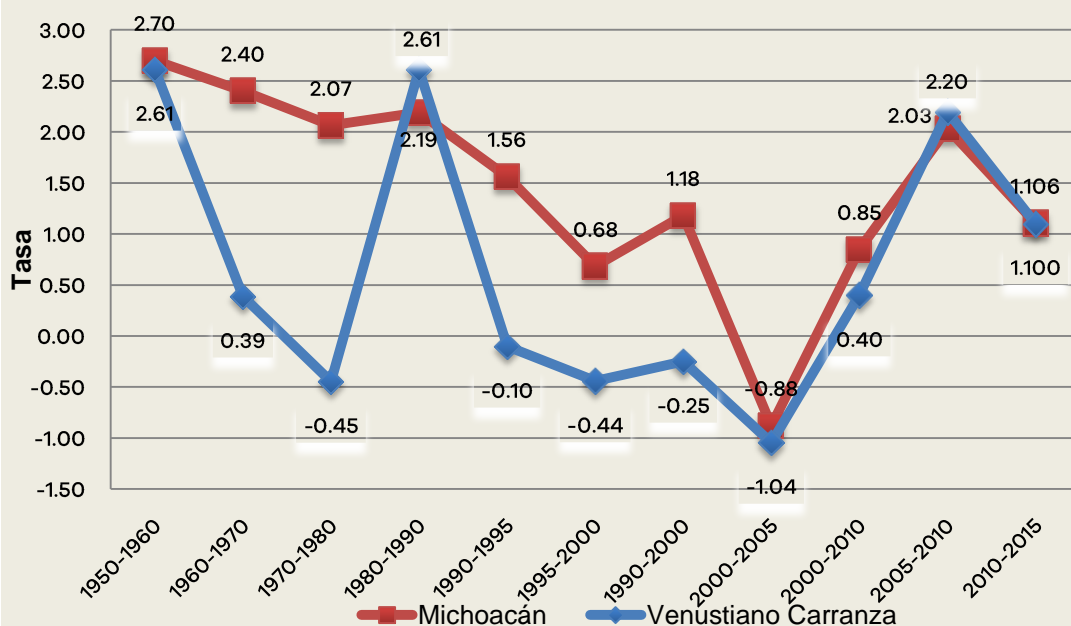
**Cuadro 2.3**

<b>PERIODO</b>	<b>Michoacán</b>	<b>Venustiano Carranza</b>
1950-1960	2.70	2.61
1960-1970	2.40	0.39
1970-1980	2.07	-0.45
1980-1990	2.19	2.61
1990-1995	1.56	-0.10
1995-2000	0.68	-0.44
1990-2000	1.18	-0.25
2000-2005	-0.88	-1.04
2000-2010	0.85	0.40
2005-2010	2.03	2.20
2010-2015	1.106	1.100

FUENTE: Elaboración propia con datos de los Censos y Conteo de Población y Vivienda.

## Carpeta Municipal de Venustiano Carranza

### Tasa de Crecimiento Demográfico 1950-2015



FUENTE: Elaboración propia con datos de Población de los Municipios de México 1950-1990, Consejo Nacional de Población (CONAPO). XII y XIII Censo General de Población y Vivienda 2000 y 2010, Michoacán y encuesta intercensal 2015

### POBLACIÓN RURAL Y URBANA DEL MUNICIPIO, 1980-2010

Cuadro 2.4

Venustiano Carranza

Año	Urbana	Rural
1980	12 217	5 709
1990	18 170	4 907
2000	15 217	7 295
2005	16 752	4 474
2010	18 665	4 792

FUENTE: X, XI, XII, XIII Censo General de Población y Vivienda 1980, 1990, 2000 y 2010, II Conteo de Población y Vivienda 2005, Michoacán, INEGI.



## Carpeta Municipal de Venustiano Carranza

### POBLACIÓN URBANA Y RURAL DEL ESTADO, 1980-2010

Cuadro 2.5		ESTADO
Año	Urbana	Rural
1980	1 503 980	1 327 273
1990	2 186 354	1 361 845
2000	2 606 766	1 378 901
2005	2 694 541	1 271 532
2010	2 988 349	1 362 688

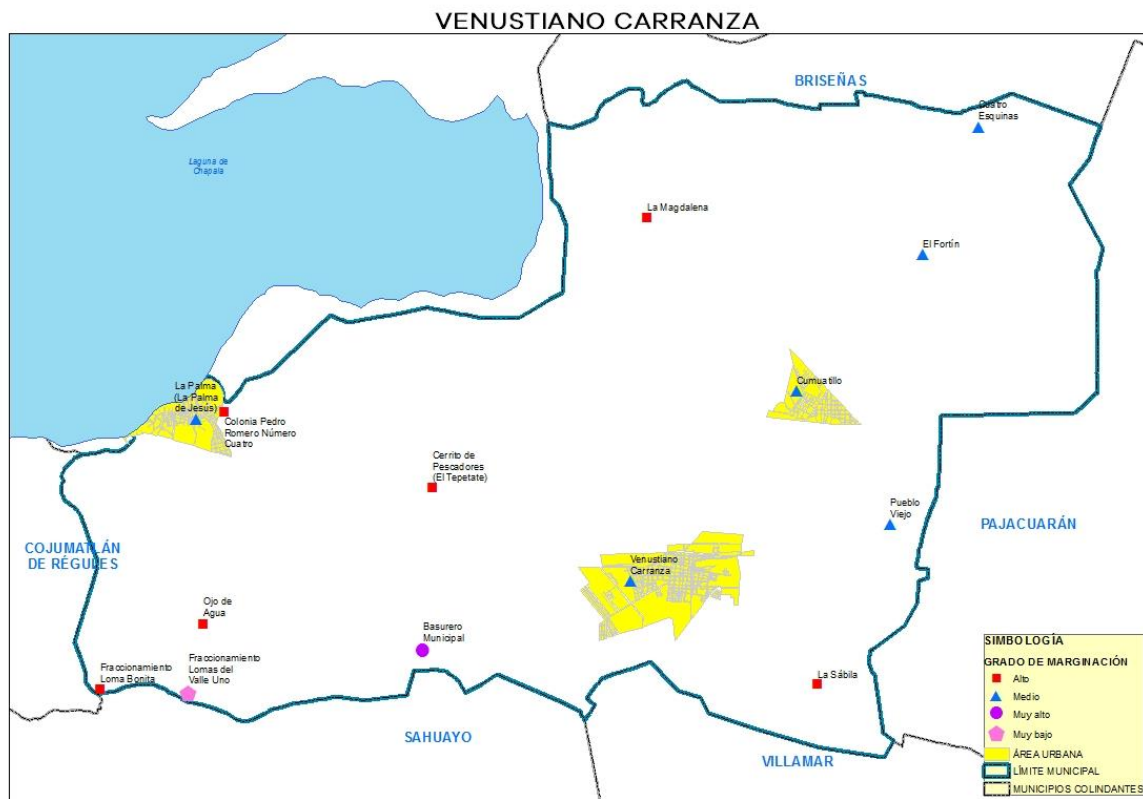
FUENTE: X, XI, XII, XIII Censo General de Población y Vivienda 1980, 1990, 2000 y 2010, II Conteo de Población y Vivienda 2005, Michoacán, INEGI.

### ÍNDICE Y GRADO DE MARGINACIÓN 1990-2015

Cuadro 2.6		Venustiano Carranza	
Año	Índice	Grado	Lugar que ocupa en el estado
1990	-1.079	Bajo	101
1995	-1.186	Bajo	103
2000	-0.811	Bajo	96
2005	-0.692	Bajo	96
2010	-0.692	Medio	92
2015	-0.582	Bajo	89

FUENTE: Consejo Nacional de Población, CONAPO.

## Carpeta Municipal de Venustiano Carranza



## Carpeta Municipal de Venustiano Carranza

### ÍNDICE Y GRADO DE REZAGO SOCIAL 2000-2015

Cuadro 2.7				Venustiano Carranza
Concepto	2000	2005	2010	2015
Índice de rezago social	-0.7303	-0.6701	-0.6455	-0.6564396
Grado de rezago social	Muy bajo	Bajo	Muy bajo	Bajo
Lugar que ocupa en el contexto Estatal	96	97	94	91

FUENTE: Estimaciones del CONEVAL con base en el XII Censo de Población y Vivienda 2000, II Conteo de Población y Vivienda 2005, Censo de Población y Vivienda 2010 y Encuesta Intercensal 2015.

## Carpeta Municipal de Venustiano Carranza

### ÍNDICE DE DESARROLLO HUMANO (IDH) Y COMPONENTES 2000, 2005 Y 2010 (METODOLOGÍA TRADICIONAL)

Cuadro 2.8			Venustiano Carranza
Componentes de IDH	2000	2005	2010
Tasa de Mortalidad infantil	25.23	19.77	13.69
Tasa de Alfabetización	85.17	85.58	88.18
Tasa de Asistencia escolar	53.05	58.86	59.17
Producto Interno Bruto per cápita (dólares PPC, precios 2010)	10 715.32	8 881.80	10 195.42
Índice de Salud (IS)	0.7952	0.8455	0.9015
Índice de Educación (IE)	0.7446	0.7668	0.7851
Índice de Ingreso (II)	0.7802	0.7488	0.7719
Valor del Índice de Desarrollo Humano (IDH)	0.7733	0.7870	0.8195

FUENTE: Programa de las Naciones Unidas para el Desarrollo.

# Carpeta Municipal de Venustiano Carranza

## INDICADORES DE POBREZA POR INGRESOS, 2000 y 2005

(Porcentaje)

Cuadro 2.9

Concepto		Michoacán	Venustiano Carranza
Pobreza alimentaria a/			
	2000	31.62	24.44
	2005	23.28	23.17
Pobreza de capacidades b/			
	2000	39.86	31.90
	2005	30.81	31.28
Pobreza de patrimonio c/			
	2000	61.60	53.14
	2005	54.49	55.10

Nota: El porcentaje está calculado respecto a la población total y con base en metodología utilizada por el Consejo Nacional de Evaluación de la Política de Desarrollo Social (CONEVAL).

a/ Se refiere a la incapacidad para obtener una canasta básica alimentaria, aun si se hiciera uso de todo el ingreso disponible en el hogar en comprar sólo los bienes de dicha canasta.

b/ Se refiere a la insuficiencia del ingreso disponible para adquirir el valor de la canasta alimentaria y efectuar los gastos necesarios en salud y educación, aun dedicando el ingreso total de los hogares nada más que para estos fines.

c/ Se refiere a la insuficiencia del ingreso disponible para adquirir la canasta alimentaria, así como realizar los gastos necesarios en salud, vestido, vivienda, transporte y educación, aunque la totalidad del ingreso del hogar fuera utilizado exclusivamente para la adquisición de estos bienes y servicios.

Fuente: Anuario Estadístico de Michoacán, edición 2009. INEGI.

# Carpeta Municipal de Venustiano Carranza

## INDICADORES SELECCIONADOS DE POBREZA PARA EL ESTADO Y MUNICIPIOS 2010

Cuadro 2.10

Concepto	Michoacán	Venustiano Carranza
<b>Pobreza</b>		
Personas	2 386 144.00	13 544.00
Porcentaje de personas	54.76	63.19
Promedio de carencias	2.82	2.55
<b>Pobreza extrema</b>		
Personas	587 451.00	2 608.00
Porcentaje de personas	13.48	12.17
Promedio de carencias	3.91	3.67
<b>Pobreza moderada</b>		
Personas	1 798 691.00	10 936.00
Porcentaje de personas	41.28	51.03
Promedio de carencias	2.46	2.29
<b>Población no pobre y no vulnerable</b>	528 652.00	1 212.00

Fuente: Anuario Estadístico del Estado de Michoacán, 2012. INEGI.

# Carpeta Municipal de Venustiano Carranza

## 3. EDUCACIÓN

En el 2015 el grado de alfabetismo en el municipio es de un 89.82% y el porcentaje de analfabetismo fue de 9.72. En el ciclo escolar 2014-2015 se contó con una matrícula escolar de nivel básico de 4,744 alumnos, 714 alumnos de nivel medio superior, no cuenta con escuelas de nivel superior ni de capacitación para el trabajo. El INEA atendió a 51 alumnos de primaria y 84 de secundaria en el 2015.

### CONDICIÓN DE ALFABETISMO 2015

Cuadro 3.1

CONCEPTO	Michoacán	Venustiano Carranza
Población Total	4 584 471	24 708
Población de 15 años y más	3 254 687	17 909
Porcentaje de la población alfabeta	90.79	89.82
Porcentaje de la población analfabeta	8.27	9.72

FUENTE: Encuesta intercensal 2015. INEGI

### POBLACIÓN DE 15 AÑOS Y MAS ANALFABETA, 1995-2010

Cuadro 3.2

Año	Michoacán	Venustiano Carranza	Posición
1995	368 863	2 689	47
2000	345 603	2 162	53
2005	327 594	2 079	53
2010	305 178	1 923	52

FUENTE: XI, XII, XIII Censo General de Población y Vivienda, 1990, 2000 y 2010, II Conteo de Población y Vivienda 2005, Michoacán, INEGI.

# Carpeta Municipal de Venustiano Carranza

## ESTADÍSTICA EN EDUCACIÓN, CICLO ESCOLAR 2014-2015

Cuadro 3.3

Venustiano  
Carranza

Concepto	Alumnos Egresados	Alumnos Inscritos	Personal Docente	Escuelas
Preescolar indígena	0	0	0	0
Preescolar	459	943	50	20
Primaria indígena	0	0	0	0
Primaria	431	2 806	131	19
Secundaria	229	995	58	7
Bachillerato	222	714	27	2
Profesional técnico	0	0	0	0

FUENTE: Secretaría de Educación Pública.



# Carpeta Municipal de Venustiano Carranza

## ADULTOS REGISTRADOS EN PRIMARIA Y SECUNDARIA POR EL INEA 2015

Cuadro 3.5

Concepto	Michoacán	Venustiano Carranza
<b>Adultos registrados en primaria</b>		
Total	18 041	51
Hombres	7 214	20
Mujeres	10 827	31
<b>Adultos registrados en secundaria</b>		
Total	27 128	84
Hombres	10 852	34
Mujeres	16 276	50
<b>Adultos alfabetizados</b>		
Total	20 533	67
Hombres	8 394	27
Mujeres	12 139	40

FUENTE: INEA, Delegación en el Estado.

## Carpeta Municipal de Venustiano Carranza

### 4. SALUD

El municipio cuenta con 10 unidades médicas de salud y 14 médicos en servicio. La población usuaria de los servicios médicos del sector salud es de 14,249 personas. En promedio se otorgan más de 29 mil consultas generales por año, solo se proporciona consulta externa.

#### UNIDADES MÉDICAS EN SERVICIO DE LAS INSTITUCIONES DEL SECTOR PÚBLICO DE SALUD POR NIVEL DE OPERACIÓN SEGÚN INSTITUCIÓN, 2015

Cuadro 4.1

Concepto	Total	IMSS	ISSSTE	IMSS- PROSPERA	SSA	DIF
	1					
<b>Michoacán</b>	<b>303</b>	<b>56</b>	<b>74</b>	<b>368</b>	<b>551</b>	<b>254</b>
De consulta externa	1 249	45	65	361	524	254
De hospitalización general	41	3	8	7	23	0
De hospitalización especializada	13	8	1	0	4	0
<b>Venustiano Carranza</b>	<b>10</b>	<b>0</b>	<b>1</b>	<b>4</b>	<b>3</b>	<b>2</b>
De consulta externa	10	0	1	4	3	2

FUENTE: Anuario Estadístico del Estado de Michoacán, edición 2016. INEGI.

## Carpeta Municipal de Venustiano Carranza

### PERSONAL MÉDICO DEL SECTOR SALUD, 2015

Cuadro 4.2

Concepto	Michoacán	Venustiano Carranza
Total	7 741	14
IMSS	1 666	0
ISSSTE	846	1
IMSS-PROSPERA	713	4
SSM	4 262	7
DIF	254	2

FUENTE: Anuario Estadístico del Estado de Michoacán, edición 2016. INEGI.

### POBLACIÓN DERECHOHABIENTE Y USUARIA DE LOS SERVICIOS MÉDICOS DE LAS INSTITUCIONES PÚBLICAS DEL SECTOR SALUD 2015

Cuadro 4.3

Concepto	Michoacán	Venustiano Carranza
<b>Población Derechohabiente</b>		
Total	1 521 838	2 051
IMSS	1 521 838	2 051
<b>Población usuaria</b>		
Total	3 443 169	14 249
IMSS	1 122 336	0
DIF	154 421	ND
IMSS-PROSPERA	1 075 627	11 928
SSA	1 090 785	2 321

FUENTE: Anuario Estadístico del Estado de Michoacán, edición 2016. INEGI.

## Carpeta Municipal de Venustiano Carranza

### CONSULTAS EXTERNAS EN LAS INSTITUCIONES DEL SECTOR SALUD, 2015

Cuadro 4.4

Concepto	Total	IMSS	ISSSTE	IMSS- PROSPERA	SSM	DIF
	10 418	3 502				154
<b>Michoacán</b>	<b>047</b>	<b>283</b>	<b>1 072 875</b>	<b>1 748 151</b>	<b>3 940 317</b>	<b>421</b>
General	7 043 051	2 167 519	637 746	1 571 892	2 620 755	45 139
Especializada	1 347 259	485 657	277 285	52 274	508 745	23 298
De urgencia	1 230 903	689 515	87 001	84 716	369 671	0
						85
Odontológica	796 834	159 592	70 843	39 269	441 146	984
<b>Venustiano Carranza</b>	<b>29 694</b>	<b>0</b>	<b>1 845</b>	<b>18 106</b>	<b>9 743</b>	<b>0</b>
General	29 694	0	1 845	18 106	9 743	0
Especializada	0	0	0	0	0	ND
Odontológica	0	0	0	0	0	ND

FUENTE: Anuario Estadístico del Estado de Michoacán, edición 2016. INEGI.

## Carpeta Municipal de Venustiano Carranza

### NACIDOS VIVOS REGISTRADOS SEGÚN RESIDENCIA HABITUAL DE LA MADRE, 2013-2015

Cuadro 4.5

Año	Michoacán	Venustiano Carranza
<b>2013</b>		
Total	105 158	556
Hombres	53 040	275
Mujeres	51 834	281
<b>2014</b>		
Total	104 955	535
Hombres	53 323	263
Mujeres	51 915	272
<b>2015</b>		
Total	99 097	493
Hombres	50 223	225
Mujeres	48 874	268

FUENTE: Anuario Estadístico del Estado de Michoacán, edición 2016. INEGI.

### DEFUNCIONES GENERALES, 2000-2014

Cuadro 4.6

Año	Michoacán	Venustiano Carranza
2000	16 950	106
2001	15 199	107
2002	18 423	108
2003	18 196	103
2004	18 764	116
2005	19 007	120
2006	20 656	156
2007	21 242	121
2008	22 035	125
2009	23 602	143
2010	24 162	155

## Carpeta Municipal de Venustiano Carranza

### DEFUNCIONES GENERALES, 2000-2014

Cuadro 4.6

Año	Michoacán	Venustiano Carranza
2011	24 083	153
2012	24 310	153
2013	25 219	160
2014	24 840	165

FUENTE: Secretaría de Gobierno, Dirección del Registro Civil de Michoacán.

### DEFUNCIONES INFANTILES 2000-2014

Cuadro 4.7

Año	Michoacán	Venustiano Carranza
2000	1 157	2
2001	1 117	6
2002	1 174	4
2003	919	9
2004	965	2
2005	1 058	3
2006	1 006	10
2007	999	2
2008	1 004	3
2009	1 010	3
2010	997	3
2011	1 077	1
2012	1 076	5
2013	913	7
2014	685	4

FUENTE: Secretaría de Gobierno, Dirección del Registro Civil de Michoacán.

# Carpeta Municipal de Venustiano Carranza

## 5. VIVIENDA

En la Encuesta Intercensal de Población y Vivienda 2015, se registraron 6,839 viviendas particulares habitadas, de las cuales el 98.4% cuenta con agua entubada, 98% con drenaje y el 99.5% con energía eléctrica. El 2% de las viviendas cuenta con piso de tierra. En el 2015 conto con una inversión ejercida en vivienda de 2 millones 74 mil pesos.

### VIVIENDAS CON DISPONIBILIDAD DE AGUA ENTUBADA, DRENAJE Y ENERGÍA ELÉCTRICA, 2010 Y 2015

Cuadro 5.1

Concepto	Michoacán	Venustiano Carranza
<b>2015</b>		
Viviendas particulares habitadas	1 191 405.0	6 839.0
Disponen de agua entubada	1 139 459.7	6 726.9
Porcentaje	95.6	98.4
Disponen de drenaje	1 098 475.4	6 704.2
Porcentaje	92.2	98.0
Disponen de energía eléctrica	1 179 133.5	6 802.0
Porcentaje	99.0	99.5
<b>2010</b>		
Viviendas particulares habitadas	1 066 630.0	6 113.0
Disponen de agua entubada	935 651.0	5 800.0
Porcentaje	87.7	94.9
Disponen de drenaje	944 928.0	5 892.0
Porcentaje	88.6	96.4
Disponen de energía eléctrica	1 044 515.0	6 039.0
Porcentaje	97.9	98.8

FUENTE: XIII Censo General de Población y Vivienda, 2010 Michoacán, INEGI.

Encuesta Intercensal 2015, INEGI.

## Carpeta Municipal de Venustiano Carranza

### MATERIAL PREDOMINANTE EN PISOS DE LAS VIVIENDAS PARTICULARES HABITADAS, 2015

Cuadro 5.2

Concepto	Michoacán	Venustiano Carranza
Viviendas particulares habitadas	1 191 405	6 839
Con piso de tierra	65 694	135
Porcentaje	5.5	2.0
Con piso de material de cemento o firme	636 620	2 287
Porcentaje	53.4	33.4
Con mosaico, madera u otro recubrimiento	484 931	4 388
Porcentaje	40.7	64.2
No especificado	4 070	29
Porcentaje	0.3	0.4

FUENTE: Encuesta Intercensal 2015. INEGI.



## Carpeta Municipal de Venustiano Carranza

### INVERSIÓN EJERCIDA EN PROGRAMAS DE VIVIENDA POR MUNICIPIO Y ORGANISMO SEGÚN PROGRAMA, 2015 (Miles de pesos)

Cuadro 5.3

Municipio Organismo	Total	Vivienda completa	Vivienda en arrendamiento	Vivienda inicial	Mejoramiento	Mejoramiento	Infraestructura
					físico de vivienda	financiero de vivienda	
<b>Michoacán</b>	<b>6 161 003</b>	<b>5 079 513</b>	<b>732</b>	<b>176 454</b>	<b>92 940</b>	<b>379 359</b>	<b>45 852</b>
Banca	2 183 634	1 693 420	0	79 950	0	352 787	40 499
Banjército	11 728	11 008	0	0	0	720	0
CFE	109 141	71 964	0	15 563	10 765	10 848	0
CONAVI	255 487	249 206	732	5 432	118	0	0
FONHAPO	88 556	0	0	44 856	43 700	0	0
FOVISSSTE	1 179 533	1 073 457	0	8 175	491	5 455	0
HÁBITAT MÉXICO	83	0	0	59	0	0	24
INFONAVIT	2 269 798	1 954 038	0	22 418	10 710	5 409	0
IVEM	3 990	0	0	0	3 990	0	0
ISSFAM	35 889	26 420	0	0	0	4 140	5 329
SHF	23 165	0	0	0	23 165	0	0
<b>Venustiano Carranza</b>	<b>2 074</b>	<b>1 366</b>	<b>0</b>	<b>0</b>	<b>0</b>	<b>708</b>	<b>0</b>
Banca	708	0	0	0	0	708	0
FOVISSSTE	1 050	1 050	0	0	0	0	0
INFONAVIT	316	316	0	0	0	0	0

FUENTE: Anuario Estadístico del Estado de Michoacán, edición 2016. INEGI.

# Carpeta Municipal de Venustiano Carranza

## 6. EMPLEO

La población registrada de 12 años y más fue de 19,197, en el año 2015. La población económicamente activa representa el 43.66%, mientras que la inactiva el 56.09%. La población activa que se encuentra ocupada representó el 92.94%. El 35.78% se ocupa en el sector primario y el 17.25% en el sector secundario. El 36.91% recibe de 1 a 2 salarios mínimos y el 40.37% recibe más de 2 salarios mínimos. En el 2015 el IMSS registro 434 trabajadores permanentes

### INDICADORES DE EMPLEO, 2015

Cuadro 6.1

Concepto	Michoacán	Venustiano Carranza
<b>Población total</b>	<b>4 584 471</b>	<b>24 708</b>
<b>Población de 12 años y más</b>	<b>3 521 912</b>	<b>19 197</b>
<b>Porcentaje de la población de 12 años y más económicamente activa</b>	<b>48.26</b>	<b>43.66</b>
Porcentaje de la población de 12 años y más ocupada	95.80	92.94
Porcentaje de la población de 12 años y más desocupada	4.20	7.06
Población no económicamente activa	51.50	56.09
<b>Población ocupada</b>	<b>1 628 256</b>	<b>7 790</b>
Porcentaje de la PEA ocupada en el sector Primario	21.30	35.78
Porcentaje de la PEA ocupada en el sector Secundario	20.67	17.25
Porcentaje de la PEA ocupada en el sector Comercio	19.51	18.41
Porcentaje de la PEA ocupada en el sector Servicios	37.13	27.92
Porcentaje de la población que recibe hasta 1 salario mínimo	14.62	15.46
Porcentaje de la población que recibe más de 1 salario mínimo y hasta 2 salarios mínimos	30.26	36.91
Porcentaje de la población que recibe más de 2 salarios mínimos	44.54	40.37

FUENTE: Encuesta Intercensal 2015. INEGI.

## Carpeta Municipal de Venustiano Carranza

TRABAJADORES REGISTRADOS EN EL IMSS POR TIPO DE CONTRATO, 2015

Cuadro 6.2

Concepto	Michoacán	Venustiano Carranza
<b>Total</b>	364 229	434
Trabajadores permanentes	306 359	434
Trabajadores eventuales urbanos	44 623	0
Trabajadores eventuales del campo	13 247	0

FUENTE: Anuario Estadístico del Estado de Michoacán, 2015. INEGI.

# Carpeta Municipal de Venustiano Carranza

## 7. ECONOMÍA

La actividad agrícola sobresale en la producción de maíz grano, cártamo y sorgo grano, entre otros. Cuenta con una población ganadera de más de 1,106 toneladas de ganado bovino en pie, 169 toneladas de ganado porcino en pie y 353 toneladas de aves en pie, principalmente.

### SUPERFICIE SEMBRADA, COSECHADA Y VALOR DE LA PRODUCCIÓN AGRÍCOLA, 2016

Cuadro 7.1

Concepto	Michoacán	Venustiano Carranza
Superficie Sembrada (Hectáreas)	740 769	9 336
Superficie Cosechada (Hectáreas)	720 807	9 202
Valor Producción (Miles de pesos)	20 912 971	334 226
Posición del municipio respecto al valor de la producción en el estado	NA	15

NA/No aplica.

FUENTE: Servicio de Información Agroalimentaria y Pesquera, SAGARPA.

## Carpeta Municipal de Venustiano Carranza

PRINCIPALES CULTIVOS AGRÍCOLAS DEL MUNICIPIO DE VENUSTIANO CARRANZA, 2015

Cuadro 7.2

CULTIVO	SUPERFICIE COSECHADA (hectáreas)	VOLUMEN DE LA PRODUCCIÓN (toneladas)	VALOR DE LA PRODUCCIÓN (pesos)	VALOR PROD. / SUP. COSECHADA
Limón	2	12	28 039	14 161
Nopalitos	6	32	147 220	24 537
Zarzamora	4	33	757 859	189 465
Semilla de trigo grano	10	49	440 100	44 010
Frijol	73	141	1 375 880	18 848
Ebo (janamargo o veza)	11	154	136 499	12 409
Melón	11	242	544 500	49 500
Calabacita	14	250	719 000	51 357
Elote	10	260	650 000	65 000
Lechuga	24	349	1 335 870	55 661
Pastos y praderas en verde	7	440	408 607	57 550
Col (repollo)	13	598	1 435 200	110 400
Avena forrajera en verde	33	659	588 950	17 847
Cilantro	37	701	1 391 049	37 596
Cebada grano	160	752	2 857 600	17 860
Sandía	32	800	2 960 000	92 500
Chile verde	65	902	4 002 925	61 583
Pepino	46	942	3 336 000	72 522
Calabaza	52	1,020	3 060 000	58 846
Zanahoria	57	1,199	2 501 400	43 884
Garbanzo grano	632	1,394	11 148 800	17 641
Tomate verde	62	1,527	8 265 600	133 316
Agave	18	2,160	6 793 200	377 400
Cártamo	1,261	2,345	13 578 522	10 769

## Carpeta Municipal de Venustiano Carranza

### PRINCIPALES CULTIVOS AGRÍCOLAS DEL MUNICIPIO DE VENUSTIANO CARRANZA, 2015

Cuadro 7.2

CULTIVO	SUPERFICIE COSECHADA (hectáreas)	VOLUMEN DE LA PRODUCCIÓN (toneladas)	VALOR DE LA PRODUCCIÓN (pesos)	VALOR PROD. / SUP. COSECHADA
Camote	166	4,271	12 726 450	76 665
Trigo grano	800	4,400	16 720 000	20 900
Sorgo grano	1,243	5,426	18 341 200	14 756
Tomate rojo (jitomate)	147	7,729	46 575 861	316 843
Cebolla	351	11,720	30 398 000	86 604
Alfalfa verde	184	13,248	9 437 345	51 290
Maíz grano	4,903	26,516	88 827 260	18 117

FUENTE: Sistema de Información Agroalimentaria, SAGARPA.

### PRODUCTORES, SUPERFICIE Y MONTO PAGADO POR EL PROAGRO 2014

Cuadro 7.3

Concepto	Michoacán	Venustiano Carranza
Productores solicitantes	127 221	1 398
Superficie solicitada (Hectáreas)	610 223	7 819
Productores ratificados	122 498	1 376
Superficie ratificada (Hectáreas)	609 680	7 819
Productores beneficiados	118 651	1 354
Superficie beneficiada (Hectáreas)	604 704	7 814
Monto pagado (Miles de pesos)	634 047	7 631

FUENTE: Anuario Estadístico del Estado de Michoacán, 2016. INEGI.

## Carpeta Municipal de Venustiano Carranza

PRODUCCIÓN, PRECIO, VALOR, ANIMALES SACRIFICADOS Y PESO, 2016

Venustiano  
Carranza

Cuadro 7.4

	Producción (toneladas)	Precio (pesos por kilogramo)	Valor de la Producción (miles de pesos)	Animales sacrificados (cabezas)	Peso (kilogramos)
<b>GANADO EN PIE</b>					
BOVINO	1,106	19.16	21,196		475
PORCINO	169	22.59	3,812		97
OVINO	4	21.25	92		42
CAPRINO	7	21.51	146		41
SUBTOTAL	1,286		25,246		
<b>AVE Y GUAJOLOTE EN PIE</b>					
AVE	353	15.39	5,438		1.913
GUAJOLOTE					
SUBTOTAL	353		5,438		
TOTAL			30,684		
<b>CARNE EN CANAL</b>					
BOVINO	556	39.48	21,940	2,328	239
PORCINO	122	40.16	4,909	1,742	70
OVINO	2	46.63	103	103	22
CAPRINO	3	46.91	164	167	21
AVE	271	22.42	6,082	184,736	1.468
GUAJOLOTE					
SUBTOTAL	955		33,199		
<b>LECHE</b>					
BOVINO	13,930	5.78	80,528		
CAPRINO	135	5.16	699		
SUBTOTAL	14,066		81,227		
<b>OTROS PRODUCTOS</b>					
HUEVO PARA PLATO	63	16.38	1,035		
MIEL	65.753	50.04	3,290		
CERA EN GREÑA	1.928	75.91	146		
LANA SUCIA					

## Carpeta Municipal de Venustiano Carranza

### PRODUCCIÓN, PRECIO, VALOR, ANIMALES SACRIFICADOS Y PESO, 2016

Cuadro 7.4

					Venustiano Carranza
	Producción (toneladas)	Precio (pesos por kilogramo)	Valor de la Producción (miles de pesos)	Animales sacrificados (cabezas)	Peso (kilogramos)
SUBTOTAL			4,472		
TOTAL			118,898		

Ave: Se refiere a pollo, gallina ligera y pesada que ha finalizado su ciclo productivo.

Leche: Producción en miles de litros y precio en pesos por litro.

Los subtotales y el total podrían no coincidir por redondeo. El total del valor no incluye el valor en pie debido a que está contenido en el valor de la producción de carne.

Los datos del estado de Oaxaca se presentan a nivel distrito de desarrollo rural (DDR), por cuestiones operativas son reflejados en un solo municipio del DDR respectivo.

Fuente: Servicio de Información Agroalimentaria y Pesquera (SIAP).

### CARACTERÍSTICAS DE LOS SECTORES ECONÓMICOS 2014

Cuadro 7.5

Concepto	Michoacán	Venustiano Carranza
Personal Ocupado	611 496	2 540
Total De Remuneraciones (Miles De Pesos)	19 560 681	30 038
Unidades Económicas	195 355	1 107
Producción Bruta (Miles De Pesos)	179 291 970	309 823

Fuente: Censo Económico 2014, INEGI.



## Carpeta Municipal de Venustiano Carranza

### UNIDADES ECONÓMICAS, PERSONAL OCUPADO Y REMUNERACIONES AL PERSONAL DEDICADAS AL COMERCIO, 2008

Cuadro 7.6

Concepto	Michoacán	Venustiano Carranza
Unidades económicas	85 293	503
Personal ocupado	242 519	1 043
Remuneraciones al personal (Miles de pesos)	4 779 941	7 207

ND/ No Disponible

FUENTE: Censos Económicos, 2009, resultados definitivos. (INEGI)

### INDUSTRIA MANUFACTURERA, 2008

Cuadro 7.7

Concepto	Michoacán	Venustiano Carranza
Unidades Económicas a/	27 692	96
Personal ocupado total	111 840	366
Total de Remuneraciones (Miles De Pesos)	3 365 343	5 231
Producción Bruta Total (Miles De Pesos)	83 214 904	70 409
Consumo Intermedio (Miles De Pesos)	56 408 658	60 184
Valor Agregado Censal Bruto (Miles De Pesos)	26 806 246	10 225

FUENTE: Censos Económicos, 2009, resultados definitivos. (INEGI)

## Carpeta Municipal de Venustiano Carranza

### ESTABLECIMIENTOS DE HOSPEDAJE REGISTRADOS SEGÚN CATEGORIA, 2015

Cuadro 7.8

Concepto	Michoacán	Venustiano Carranza
<b>Total</b>	686	1
Cinco estrellas	41	0
Cuatro estrellas	90	0
Tres estrellas	179	1
Dos estrellas	138	0
Una estrella	75	0
Sin categoría	163	0

FUENTE: Secretaría de Turismo, Michoacán.

# Carpeta Municipal de Venustiano Carranza

## 8. COMUNICACIONES

El municipio cuenta con 1 oficina postal, 4 sitios y espacios públicos conectados con banda ancha del programa México Conectado y en una localidad hay servicio de telefonía rural. Registra 48 kilómetros de carreteras; de las cuales 16 kilómetros son de carretera troncal federal, 18 kilómetros de alimentadora estatal y 14 kilómetros de caminos rurales.

### RED DE MEDIOS DE COMUNICACIÓN, 2015

Cuadro 8.1

Concepto	Michoacán	Venustiano Carranza
Oficinas postales	876	1
Oficinas de telégrafos	71	1
Sitios y espacios públicos conectados con banda ancha del programa a/ México Conectado	999	4
Estaciones radioeléctricas de aficionados	175	0
Localidades con servicio de telefonía rural	603	1
Aeropuertos	4	0
Aeródromos	34	0

a/ Son sitios de acceso público donde se ofrecen servicios de internet, uso de equipo de cómputo, así como asesoría y capacitación al público en general.

FUENTE: Anuario Estadístico del Estado de Michoacán, edición 2016. INEGI.

## Carpeta Municipal de Venustiano Carranza

### LONGITUD DE LA RED CARRETERA SEGÚN TIPO DE CAMINO, 2015 (Kilómetros)

Cuadro 8.2

Concepto	Michoacán	Venustiano Carranza
<b>Total</b>	<b>12 792.89</b>	<b>48</b>
Troncal federal a/		
Pavimentada	2 683.50	16
Revestida	.00	0
Alimentadoras estatales b/		
Pavimentada c/	2 997.55	18
Revestida	28.20	0
Caminos rurales c/		
Pavimentada	1 531.04	9
Revestida	1 552.60	5

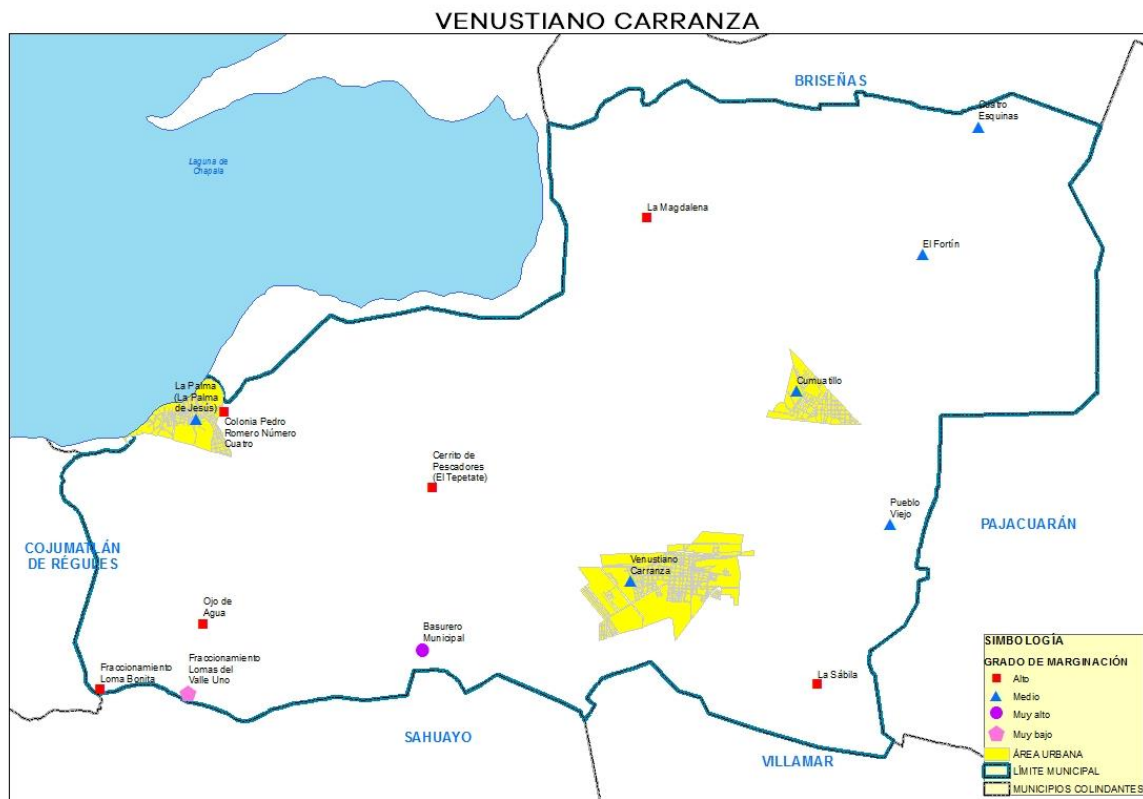
a/ También es conocida como principal o primaria, tiene como objetivo específico servir al tránsito de larga distancia. Comprende caminos de cuota pavimentados (incluidos los estatales) y libres (pavimentados y revestidos).

b/ También conocidas con el nombre de carreteras secundarias, tienen como propósito principal servir de acceso a las carreteras troncales.

c/ Comprende caminos de dos, cuatro o más carriles.

FUENTE: Anuario Estadístico del Estado de Michoacán, edición 2016, INEGI.

## Carpeta Municipal de Venustiano Carranza



# Carpeta Municipal de Venustiano Carranza

## 9. FINANZAS PÚBLICAS

En el 2015 el municipio contó con un ingreso mayor a los 53 millones de pesos, de los cuales el 90.21% proviene del capítulo de Participaciones y Aportaciones, entre otros. La información de egresos no se encuentra disponible.

### INGRESOS DE LOS MUNICIPIOS POR CAPITULO 2015 (Pesos)

Cuadro 9.1

Concepto	Michoacán	Venustiano Carranza
<b>Total</b>	11432 673 311.8	53 316 943.35
Derechos	784 355 119.17	2 858 831.67
Productos	135 739 867.48	43
Aprovechamientos	173 922 774.24	32 170
Contribuciones de mejoras	67 418 739.05	50 000
Cuotas y aportaciones de seguridad social	11 722 642.96	
Ingresos por venta de bienes y servicios	5 254 579.18	
Participaciones y Aportaciones	9417 719 607.66	48 097 227
Transferencias, subsidios y otras ayudas	16 608 303.17	39 085
Ingresos derivados de financiamiento	9 708 442.65	

FUENTE: Auditoría Superior de Michoacán.

## Carpeta Municipal de Venustiano Carranza

### EGRESOS DE LOS MUNICIPIOS POR CAPITULO 2015 (Pesos)

Cuadro 9.2

Concepto	Michoacán	Venustiano Carranza
<b>TOTAL</b>	9997 670 919.78	ND
Deuda pública	485 335 512.65	ND
Servicios personales	3736 162 097.59	ND
Materiales y suministros	1052 876 323.93	ND
Servicios generales	1586 975 748.92	ND
Transferencias, asignaciones, subsidios y otras ayudas	735 605 325.26	ND
Bienes muebles, inmuebles e intangibles	137 683 381.96	ND
Participaciones y aportaciones	56 832 045.71	ND
Inversión pública	2206 195 758.76	ND
Inversiones financieras y otras provisiones	4 725	ND

FUENTE: Auditoría Superior de Michoacán.

# Carpeta Municipal de Venustiano Carranza

## 10. OBRA PÚBLICA

Las obras de mayor inversión ejecutadas en el municipio están dirigidas al desarrollo social en un 8.70%, un 0.98% al desarrollo económico y el 90.31% a otras.

### INVERSIÓN EN OBRAS PÚBLICAS EJERCIDAS SEGÚN DESTINO, 2015 (Miles de Pesos)

Cuadro 10.1

Nivel	Michoacán	Venustiano Carranza	%
Total	12 840 104	55 827	100.00
Gobierno	397 173		0.00
Desarrollo social	3 204 780	4 858	8.70
Desarrollo económico	308 611	549	0.98
Otras	8 929 540	50 420	90.31

Fuente: Anuario Estadístico del estado de Michoacán, edición 2016. INEGI.



# Carpeta Municipal de Venustiano Carranza

## 11. SEGURIDAD Y ORDEN PÚBLICO

En el 2016 los delitos registrados en el municipio sobresalen, robo común con violencia de vehículos, robo común sin violencia de vehículos, entre otros.

### DELITOS DEL FUERO COMÚN POR MUNICIPIO SEGÚN PRINCIPALES DELITOS, 2016

Cuadro 11.1

			Venustiano Carranza
Modalidad	Tipo	Subtipo	Delitos
Robo común	Con violencia	De vehículos	16
Robo común	Con violencia	Otros	1
Robo común	Sin violencia	A casa habitación	2
Robo común	Sin violencia	De vehículos	12
Robo común	Sin violencia	Otros	8
Lesiones	Dolosas	Con arma blanca	1
Lesiones	Dolosas	Con arma de fuego	1
Lesiones	Dolosas	Sin datos	2
Lesiones	Culposas	Sin datos	5
Homicidios	Dolosos	Con arma de fuego	1
Homicidios	Dolosos	Sin datos	3
Homicidios	Culposos	Sin datos	8
Delitos patrimoniales	Daño en propiedad ajena	Daño en propiedad ajena	5
Delitos patrimoniales	Fraude	Fraude	1
Delitos patrimoniales	Despojo	Sin datos	1
Delitos sexuales (violación)	Violación	Violación	2
Otros delitos	Amenazas	Amenazas	6

# Carpeta Municipal de Venustiano Carranza

## DELITOS DEL FUERO COMÚN POR MUNICIPIO SEGÚN PRINCIPALES DELITOS, 2016

Cuadro 11.1			Venustiano Carranza
Modalidad	Tipo	Subtipo	Delitos
Otros delitos	Resto de los delitos (otros)	Resto de los delitos (otros)	35

FUENTE: Secretariado Ejecutivo del Sistema Nacional de Seguridad Pública.