



2015 - 2021



IPLAEM

INSTITUTO DE PLANEACIÓN DEL
ESTADO DE MICHOACÁN DE OCAMPO

Carpeta Municipal de Tzintzuntzan

Carpeta Municipal de Tzintzuntzan

PRESENTACIÓN

El Instituto de Planeación del Estado de Michoacán, presenta el documento “Carpetas Municipales”, cuyo objetivo es el de integrar y difundir estadísticas de los diferentes sectores, perfiles sociodemográficos, cronología de los presidentes municipales, hechos históricos, medio físico, ante una gran diversidad de información que pretende reseñar la estadística municipal, como una herramienta para la toma de decisiones en los diversos ámbitos, público, social y privado.

Esta información corresponde a una descripción y trato especial al municipio de **Tzintzuntzan** con datos al año 2016 principalmente, incorporando datos de los últimos censos y en algunos casos la información del último año disponible.

Antes de que este potencial estuviera disponible, existían grandes limitaciones en la integración de información municipal. Contando a la fecha con información de varias fuentes, con la finalidad de presentar en un solo documento lo más destacado del municipio y dejarlo a disposición de la sociedad en general en la página del Sistema Estatal de Información de Michoacán (SEIM).

Carpeta Municipal de Tzintzuntzan

CONTENIDO

PRESENTACIÓN.....	2
1. DATOS GENERALES.....	7
NOMENCLATURA.....	7
ESCUDO.....	7
HECHOS HISTORICOS.....	8
LOCALIZACIÓN.....	10
EXTENSIÓN.....	10
OROGRAFÍA.....	10
HIDROGRAFÍA.....	10
CLIMA.....	11
CRONOLOGÍA DE LOS PRESIDENTES MUNICIPALES.....	11
2. DEMOGRAFÍA.....	13
POBLACIÓN POR LOCALIDAD SEGÚN SEXO, 2010.....	13
POBLACIÓN TOTAL 1950-2015.....	15
TASA DE CRECIMIENTO PROMEDIO ANUAL 1950-2015.....	16
POBLACIÓN RURAL Y URBANA DEL MUNICIPIO, 1980-2010.....	17
POBLACIÓN URBANA Y RURAL DEL ESTADO, 1980-2010.....	18
ÍNDICE Y GRADO DE MARGINACIÓN 1990-2015.....	18

Carpeta Municipal de Tzintzuntzan

ÍNDICE Y GRADO DE REZAGO SOCIAL 2000-2015	20
ÍNDICE DE DESARROLLO HUMANO (IDH) Y COMPONENTES 2000, 2005 Y 2010 (METODOLOGÍA TRADICIONAL).....	20
INDICADORES DE POBREZA POR INGRESOS, 2000 Y 2005	21
INDICADORES SELECCIONADOS DE POBREZA PARA EL ESTADO Y MUNICIPIOS 2010	22
3. EDUCACIÓN.....	23
CONDICIÓN DE ALFABETISMO 2015	23
POBLACIÓN DE 15 AÑOS Y MAS ANALFABETA, 1995-2010	23
ESTADÍSTICA EN EDUCACIÓN, CICLO ESCOLAR 2014-2015.....	24
ADULTOS REGISTRADOS EN PRIMARIA Y SECUNDARIA POR EL INEA 2015.....	25
4. SALUD	26
UNIDADES MÉDICAS EN SERVICIO DE LAS INSTITUCIONES DEL SECTOR PÚBLICO DE SALUD POR NIVEL DE OPERACIÓN SEGÚN INSTITUCIÓN, 2015.....	26
PERSONAL MÉDICO DEL SECTOR SALUD, 2015.....	27
POBLACIÓN DERECHOHABIENTE Y USUARIA DE LOS SERVICIOS MÉDICOS DE LAS INSTITUCIONES PÚBLICAS DEL SECTOR SALUD 2015.....	27
CONSULTAS EXTERNAS EN LAS INSTITUCIONES DEL SECTOR SALUD, 2015.....	28
NACIDOS VIVOS REGISTRADOS SEGÚN RESIDENCIA HABITUAL DE LA MADRE, 2013-2015	28
DEFUNCIONES GENERALES, 2000-2014	29
DEFUNCIONES INFANTILES 2000-2014.....	30

Carpeta Municipal de Tzintzuntzan

5. VIVIENDA.....	31
VIVIENDAS CON DISPONIBILIDAD DE AGUA ENTUBADA, DRENAJE Y ENERGÍA ELÉCTRICA, 2010 Y 2015.....	31
MATERIAL PREDOMINANTE EN PISOS DE LAS VIVIENDAS PARTICULARES HABITADAS, 2015.....	32
INVERSIÓN EJERCIDA EN PROGRAMAS DE VIVIENDA POR MUNICIPIO Y ORGANISMO SEGÚN PROGRAMA, 2015 (MILES DE PESOS).....	33
6. EMPLEO	34
INDICADORES DE EMPLEO, 2015	34
TRABAJADORES REGISTRADOS EN EL IMSS POR TIPO DE CONTRATO, 2015	35
7. ECONOMÍA.....	36
SUPERFICIE SEMBRADA, COSECHADA Y VALOR DE LA PRODUCCIÓN AGRÍCOLA, 2016.....	36
PRINCIPALES CULTIVOS AGRÍCOLAS DEL MUNICIPIO DE TZINTZUNTZAN, 2015.....	37
PRODUCTORES, SUPERFICIE Y MONTO PAGADO POR EL PROAGRO 2014.....	38
PRODUCCIÓN, PRECIO, VALOR, ANIMALES SACRIFICADOS Y PESO, 2016	38
CARACTERÍSTICAS DE LOS SECTORES ECONÓMICOS 2014	40
UNIDADES ECONÓMICAS, PERSONAL OCUPADO Y REMUNERACIONES AL PERSONAL DEDICADAS AL COMERCIO, 2008	40
INDUSTRIA MANUFACTURERA, 2008.....	40
ESTABLECIMIENTOS DE HOSPEDAJE REGISTRADOS SEGÚN CATEGORÍA, 2015.....	41
8. COMUNICACIONES.....	42
RED DE MEDIOS DE COMUNICACIÓN, 2015.....	42

Carpeta Municipal de Tzintzuntzan

LONGITUD DE LA RED CARRETERA SEGÚN TIPO DE CAMINO, 2015 (KILÓMETROS).....	43
9. FINANZAS PÚBLICAS.....	45
INGRESOS DE LOS MUNICIPIOS POR CAPITULO 2015 (Pesos).....	45
EGRESOS DE LOS MUNICIPIOS POR CAPITULO 2015 (Pesos).....	46
10. OBRA PÚBLICA.....	47
INVERSIÓN EN OBRAS PÚBLICAS EJERCIDAS SEGÚN DESTINO, 2015 (MILES DE PESOS).....	47
11. SEGURIDAD Y ORDEN PÚBLICO	48
DELITOS DEL FUERO COMÚN POR MUNICIPIO SEGÚN PRINCIPALES DELITOS, 2016.....	48

Carpeta Municipal de Tzintzuntzan

1. DATOS GENERALES

NOMENCLATURA

Tzintzuntzan significa "lugar de colibríes"

ESCUDO

El escudo de armas de la ciudad de Tzintzuntzan se divide en tres cuarteles; en el de arriba están los tres reyes tarascos pintados en pie hasta más abajo de la cintura, con sus reales vestiduras, cuyos nombres son: al centro el Rey Tzintzicha, el último gran caltzontzin con el cetro en la mano izquierda, al lado derecho está el Rey Chiguacua, con un arco en la mano derecha y el cetro en la mano izquierda, y al lado izquierdo está el Rey Chiguangua, teniendo una flor en la mano derecha y el cetro en la izquierda.

En uno de los cuarteles que terminan el escudo, el derecho significa el triunfo de las armas españolas, donde se encuentran otros tres personajes en traje español, mientras que el otro se nos muestra al gran caltzontzi, TzintzichaTanganxoán, ceñida la cabeza con la corona y el cuerpo cubierto con la púrpura y armiño real, en ademán de persuadir a sus vasallas a que admitan la fe, presentándoles un crucifijo que tiene en su mano derecha, y en el de manifestar su poder, teniendo



en su mano izquierda inclinada la hoja de su espada sobre sus cabezas y al pie tres templos, significando los cúes de los dioses antiguos o yácatas del rey, con

Carpeta Municipal de Tzintzuntzan

una leyenda que dice "Caltzontzin pidió el bautismo y abrazó la verdadera Ley de Jesucristo".

Un recuadro inferior nos presenta dos montañas con las que circundan a la ciudad, una de ellas rodeada por las aguas del lago y en su cúspide un templo cristiano, aludiendo a la capilla de Santa Ana que estuvo en las faldas del cerro Tariaqueri. Todo está enmarcado en medio de un arco de medio punto sostenido por columnas dóricas. La orla del escudo está floreada de azul, enmarcada en oro. Lleva la corona imperial encima y a ambos lados se ven el sol y la luna con dos estandartes apareados. El rótulo de abajo dice: "Armas del señorío de la Ciudad de Tzintzuntzan".

HECHOS HISTORICOS

Tzintzuntzan fue capital de los antiguos tarascos, descendientes de tribus primitivas que llegaron a la zona lacustre de Pátzcuaro en el siglo XII, y que conquistaron a quienes habitaban esa región y conformaron el imperio tarasco, el cual se extendió a partir de Tzintzuntzan, su capital antes de morir Tariácuri, en 1400, dividió el imperio entre sus descendientes Irepan, Hiquingare y Tanganxoán, a los que repartió Pátzcuaro, Ihuatzio y Tzintzuntzan.

Sólo Tanganxoán se mantuvo en el poder, centralizándolo en Tzintzuntzan, que se convirtió en el centro ceremonial más importante, donde se concentraba la producción de los tributarios de tierra caliente y fría, existía tal esplendor en la ciudad capital, que fue la más grande del imperio tarasco y la más poblada.

A la llegada de los españoles, gobernaba el imperio Tanganxoán II, que fue quemado por Nuño de Guzmán en 1529, quien al llegar a Michoacán, inició una de las etapas más cruentas de la conquista y se produjeron pleitos entre los españoles por la posesión de tierras.

Vasco de Quiroga llegó a Tzintzuntzan como Oidor y trasladó la capital de la provincia de Michoacán a Pátzcuaro, que pertenecía a Tzintzuntzan y era

Carpeta Municipal de Tzintzuntzan

considerado un barrio de la ciudad, pese a los pleitos y quejas de los españoles y nativos avecindados en el lugar.

La ciudad perdió su esplendor e importancia económica y social en 1539, aunque se había conferido el título de Ciudad en 1523 y dicho título era reconocido por el propio rey que lo emitió. Posteriormente, ese rango se le otorgó a Pátzcuaro, que de hecho ya tenía la administración eclesiástica y civil, dejando a Tzintzuntzan reducida y abandonada.

Dependió desde la conquista hasta la independencia de la ciudad de Pátzcuaro. Con el reacomodo republicano, fue tenencia de Quiroga en 1831. En memoria de que fue en otro tiempo y por ser la primera de Michoacán, se le otorgó el título de Ciudad Primitiva, el 27 de abril de 1861.

Personajes ilustres

Tanganxoán, último cazonzi del señorío tarasco (? -1529)

José Ignacio Arciga Ruiz de Chávez, arzobispo de Michoacán (1830-1900)

Filiberto Reyes Villagómez, Músico (1928-1964)

Cronología de hechos históricos

1324 Fundación aproximada de Tzintzuntzan

1400 Muerte de Tariácuri

1522 Llegada de los españoles

1529 Termina la conquista del territorio de Michoacán

1534 Se le otorga el título de Ciudad de Michoacán

1539 Pierde su poderío político - económico

1831 Por Ley Territorial pasa a formar parte como tenencia del municipio de Quiroga

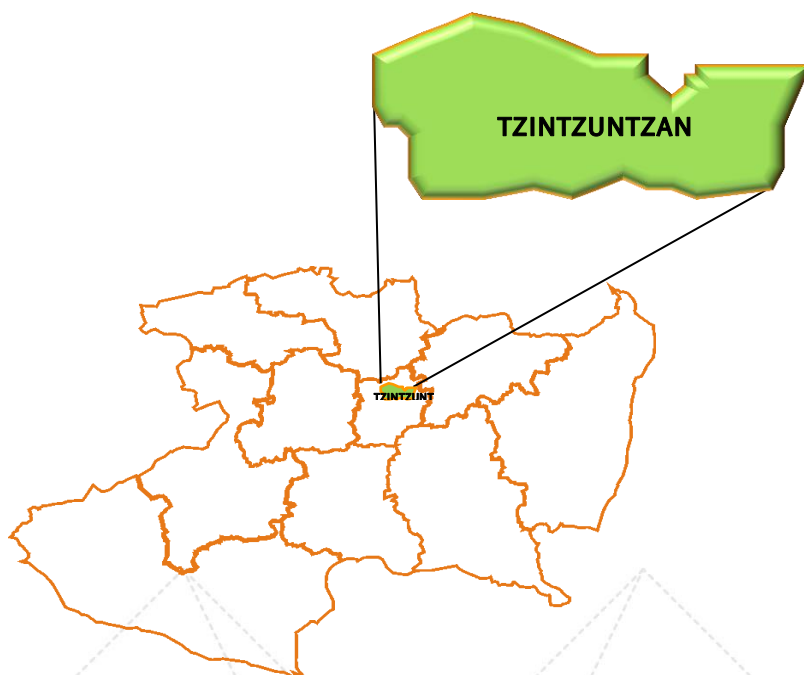
1861 Se le otorga el título de Ciudad Primitiva

1930 Se constituye en municipio

Carpeta Municipal de Tzintzuntzan

LOCALIZACIÓN

Se localiza al norte del Estado, en las coordenadas 19°38' de latitud norte y 101°35' de longitud oeste, a una altura de 2,050 metros sobre el nivel del mar. Limita al norte con Quiroga, al noroeste con Morelia, al este con Lagunillas, al suroeste con Huiramba, al sur con Pátzcuaro, y al oeste con Erongarícuaro. Su distancia a la capital del Estado es de 53 Km.



EXTENSIÓN

Su superficie es de 167.94 Km² y representa el 0.28 por ciento del total del Estado.

OROGRAFÍA

Su relieve lo conforman el sistema volcánico transversal y la depresión de Pátzcuaro y los cerros Lagarto, Tariácuri y Patambicho.

HIDROGRAFÍA

Su hidrografía está constituida por el lago de Pátzcuaro principalmente.

Carpeta Municipal de Tzintzuntzan

CLIMA

Su clima es templado, con lluvias en verano. Tiene una precipitación pluvial anual de 989.8 milímetros y temperaturas que oscilan entre 7.9 a 23.4° centígrados.

CRONOLOGÍA DE LOS PRESIDENTES MUNICIPALES

1940 - J. Jesús Guillén R.
1941 - Leopoldo Cuiris
1942 - J. Jesús Peña Medina
1942 - Leopoldo Cuiris
1943 - J. Jesús Peña Medina
1943 - 1944 J. Jesús Domínguez Chichipan
1945 - Zeferino Villagómez G.
1946 - Marcial Gerónimo C.
1947 - Ignacio Estrada Rendón
1948 - José Calderón Rangel
1949 - José Calvo Chichipan
1950 - José Ma. Domínguez R.
1951 - Genaro Morales Rendón
1952 - J. Santos Angel Villagómez
1953 - Bernardo Zaldívar Felices
1954 - José Márquez Aparicio
1955 - 1956 Ignacio Estrada Rendón
1957 - Patricio Estrada Alonso
1957 - Bernardo Zaldivar Felices
1958 - Pedro Hipólito Fraga
1959 - Rafael Estrada Villagómez
1960 - Valentín Patiño Chávez
1961 - Salomón Villagómez Sánchez
1962 - Miguel Márquez Cortés
1962 - Salomón Villagómez Sánchez
1963 - 1965 Ignacio Estrada Rendón

Carpeta Municipal de Tzintzuntzan

1966 - 1968 Manuel Estrada Villagómez
1969 - 1971 Adalberto Estrada Rendón
1972 - 1974 Baldomero Zaldívar Tzintzún
1975 - 1977 José Cornelio Estrada
1978 - 1980 Carlos Espinoza Arredondo
1981 - 1983 Carlos Villagómez Calderón
1983 - 1986 Arsenio Hernández Estrada
1987 - 1989 Adalberto Estrada Villagómez
1990 - 1992 Jesús Huipe Zaldívar
1993 - 1995 J. Herculano García Nambo
1996 - 1998 Elesban Aparicio Cuiriz
1999 - 2001 Eligio Cornelio Aparicio
2002 - 2004 Ricardo Estrada
2005 - 2007 Jordán Urbina Pérez
2008 - 2011 J. Abel Martínez Rojas
2012 - 2015 José Gerardo Villagómez Calderón
2015 - 2018 Elesban Aparicio Cuiriz

Carpeta Municipal de Tzintzuntzan

2. DEMOGRAFÍA

En la Encuesta Intercensal de Población y Vivienda del 2015 el municipio registró 14,432 habitantes, mismos que representan el 0.31% de la población total del Estado y se concentra en 36 localidades, las de mayor importancia en cuanto a población son Ihuatzio con 26.37%, la cabecera municipal con 26.06% y Cucuchucho (San Pedro Cucuchucho) 9.60%. La población se concentró en un 52% en localidades mayores a los 2,500 habitantes, es decir en zona urbana. La tasa de crecimiento en el 2010 - 2015 fue de 1.327. El grado de marginación del municipio es medio con un índice de -0.115 en el 2015.

POBLACIÓN POR LOCALIDAD SEGÚN SEXO, 2010

Cuadro 2.1

Localidad	Población		
	Total	Masculino	Femenino
Total Del Municipio	13556	6344	7212
Tzintzuntzan	3534	1667	1867
Coenembo	218	110	108
Los Corrales	456	186	270
Cucuchucho (San Pedro)	1302	637	665
Las Cuevas	203	95	108
La Vinata	113	53	60
Los Granjenos (El Puerto De Los Granjenos)	59	23	36
Ichupio	283	138	145
Ihuatzio	3575	1620	1955
El Jagüey (El Molino)	302	134	168
Tziranga (Tzizanga)	64	34	30
La Noria	127	60	67
Nuevo Rodeo	176	72	104
Isla De Pacanda (Isla Pacanda)	412	199	213
Patambicho	222	104	118
Puerta De Coenembo	52	27	25
Sanabria	96	38	58

Carpeta Municipal de Tzintzuntzan

POBLACIÓN POR LOCALIDAD SEGÚN SEXO, 2010

Cuadro 2.1

Localidad	Población		
	Total	Masculino	Femenino
Santa Cruz	375	189	186
Santiago Tzipijo	86	40	46
Tarerío	277	136	141
El Tecolote	14	6	8
El Tigre	299	153	146
Ucasanastacua (El Espíritu)	252	115	137
El Pozo	91	44	47
Colonia Lázaro Cárdenas	185	85	100
San Rafael	15	4	11
Tzocurio	78	36	42
La Granada (El Mirador)	146	68	78
Tzintzuntzita	116	57	59
Colonia San Juan	38	22	16
San Isidro (Tziparamuco)	18	5	13
Las Camelinas	54	28	26
El Catorce	11	6	5
Puerto El Tigre	68	31	37
La Calzada Del Obispo	3		*
Fontezuelas	236	121	115
Localidades De Una Vivienda	3	1	2
Localidades De Dos Viviendas	0	0	0

FUENTE: XIII Censo General de Población y Vivienda 2010, Michoacán, INEGI.

Carpeta Municipal de Tzintzuntzan

POBLACIÓN TOTAL 1950-2015

Cuadro 2.2

AÑO	Michoacán	Tzintzuntzan
1950	1 422 717	6 350
1960	1 851 876	7 820
1970	2 324 226	9 139
1980	2 868 824	10 440
1990	3 548 199	11 439
1995	3 870 604	12 408
2000	3 985 667	12 414
2005	3 966 073	12 259
2010	4 351 037	13 556
2015	4 584 471	14 432

FUENTE: La Población de los Municipios de México 1950-1990, Consejo Nacional de Población (CONAPO).

XII Censo General de Población y Vivienda 2000, Michoacán, INEGI

II Conteo de Población y Vivienda 2005, INEGI

XIII Censo General de Población y Vivienda 2010, Michoacán, INEGI

Encuesta Intercensal 2015, INEGI.

Carpeta Municipal de Tzintzuntzan

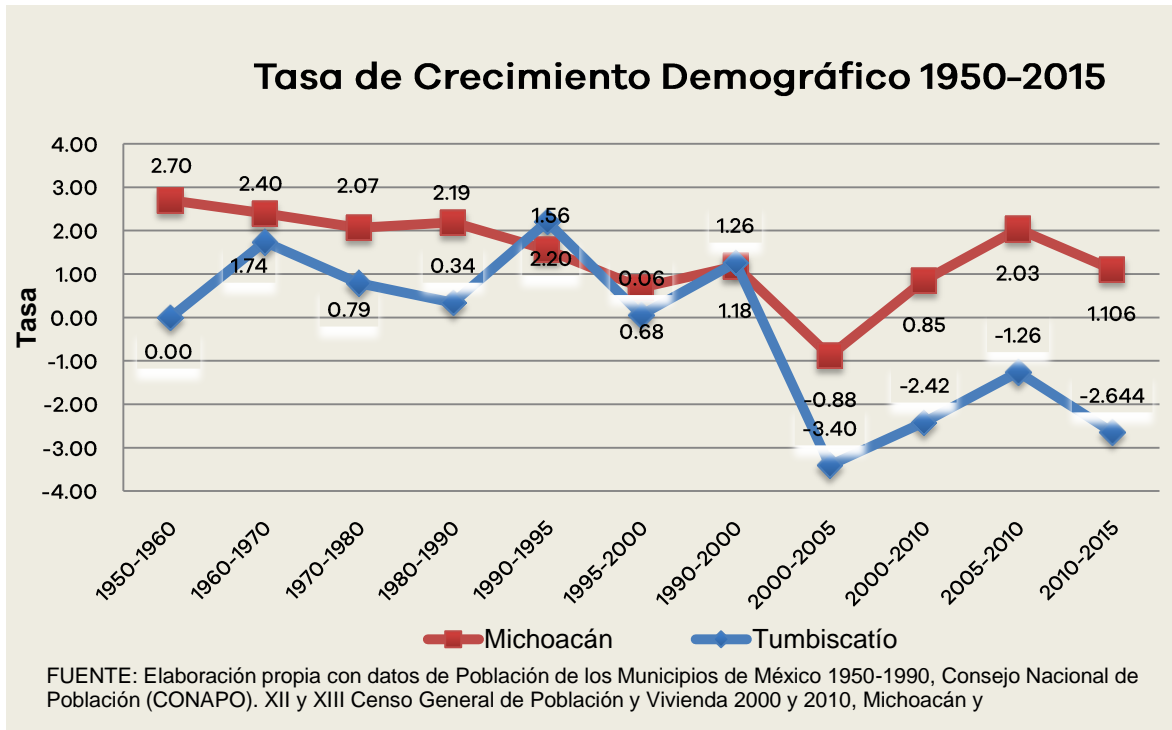
TASA DE CRECIMIENTO PROMEDIO ANUAL 1950-2015

Cuadro 2.3

PERIODO	Michoacán	Tzintzuntzan
1950-1960	2.70	2.10
1960-1970	2.40	1.64
1970-1980	2.07	1.30
1980-1990	2.19	0.94
1990-1995	1.56	1.46
1995-2000	0.68	0.01
1990-2000	1.18	0.83
2000-2005	-0.88	-0.22
2000-2010	0.85	0.86
2005-2010	2.03	2.21
2010-2015	1.106	1.327

FUENTE: Elaboración propia con datos de los Censos y Conteo de Población y Vivienda.

Carpeta Municipal de Tzintzuntzan



POBLACIÓN RURAL Y URBANA DEL MUNICIPIO, 1980-2010

Cuadro 2.4

Tzintzuntzan

Año	Urbana	Rural
1980	2 946	7 494
1990	5 501	5 938
2000	6 421	5 993
2005	6 799	5 460
2010	7 109	6 447

FUENTE: X, XI, XII, XIII Censo General de Población y Vivienda 1980, 1990, 2000 y 2010, II Conteo de Población y Vivienda 2005, Michoacán, INEGI.

Carpeta Municipal de Tzintzuntzan

POBLACIÓN URBANA Y RURAL DEL ESTADO, 1980-2010

Cuadro 2.5 ESTADO

Año	Urbana	Rural
1980	1 503 980	1 327 273
1990	2 186 354	1 361 845
2000	2 606 766	1 378 901
2005	2 694 541	1 271 532
2010	2 988 349	1 362 688

FUENTE: X, XI, XII, XIII Censo General de Población y Vivienda 1980, 1990, 2000 y 2010, II Conteo de Población y Vivienda 2005, Michoacán, INEGI.

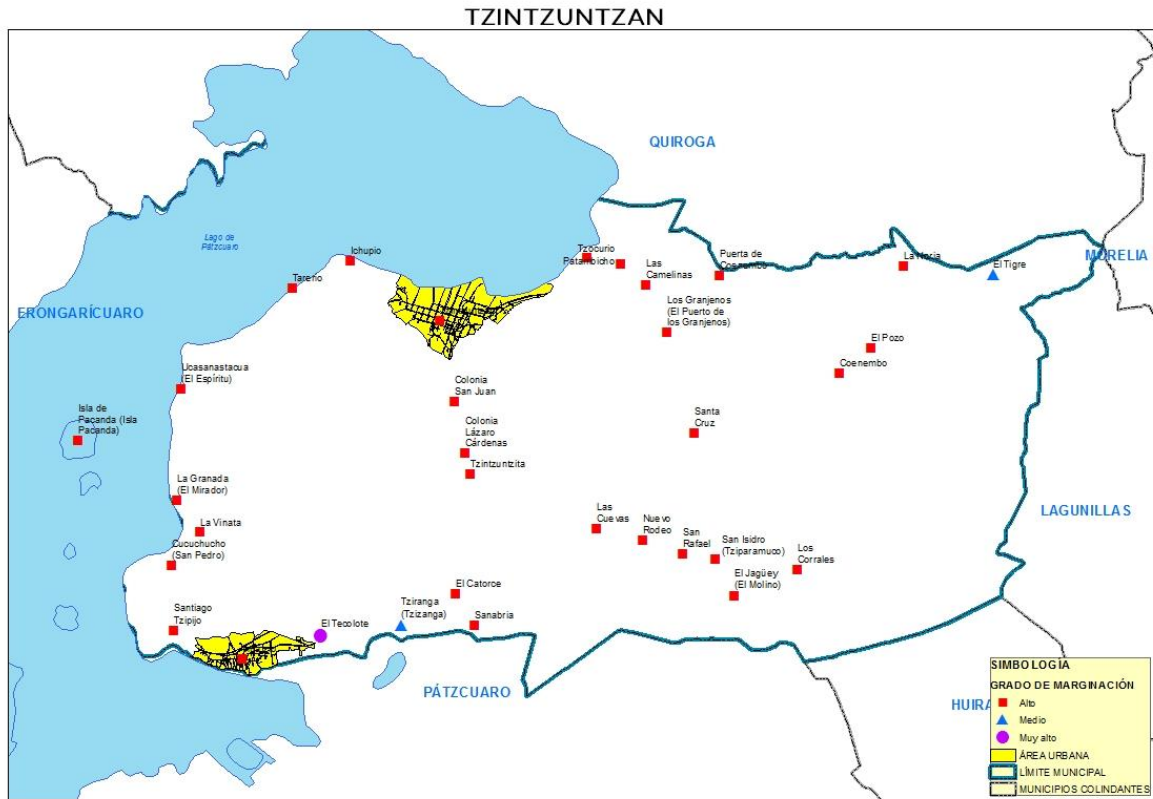
ÍNDICE Y GRADO DE MARGINACIÓN 1990-2015

Cuadro 2.6 Tzintzuntzan

Año	Índice	Grado	Lugar que ocupa en el estado
1990	-0.171	Medio	34
1995	-0.324	Medio	45
2000	-0.114	Medio	36
2005	-0.088	Medio	38
2010	0.044	Medio	32
2015	-0.115	Medio	45

FUENTE: Consejo Nacional de Población, CONAPO.

Carpeta Municipal de Tzintzuntzan



Carpeta Municipal de Tzintzuntzan

ÍNDICE Y GRADO DE REZAGO SOCIAL 2000-2015

Cuadro 2.7	Tzintzuntzan			
	Concepto	2000	2005	2010
Índice de rezago social	-0.1134	0.0107	0.1188	-0.2678097
Grado de rezago social	Medio	Medio	Medio	Medio
Lugar que ocupa en el contexto Estatal	40	36	27	42

FUENTE: Estimaciones del CONEVAL con base en el XII Censo de Población y Vivienda 2000, II Conteo de Población y Vivienda 2005, Censo de Población y Vivienda 2010 y Encuesta Intercensal 2015.

ÍNDICE DE DESARROLLO HUMANO (IDH) Y COMPONENTES 2000, 2005 Y 2010 (METODOLOGÍA TRADICIONAL)

Cuadro 2.8	Tzintzuntzan		
	Componentes de IDH	2000	2005
Tasa de Mortalidad infantil	28.84	26.61	15.29
Tasa de Alfabetización	83.48	84.79	85.17
Tasa de Asistencia escolar	59.60	63.47	63.35
Producto Interno Bruto per cápita (dólares PPC, precios 2010)	6 648.48	5 449.79	8 550.21
Índice de Salud (IS)	0.7619	0.7825	0.8868

Carpeta Municipal de Tzintzuntzan

ÍNDICE DE DESARROLLO HUMANO (IDH) Y COMPONENTES 2000, 2005 Y 2010 (METODOLOGÍA TRADICIONAL)

Cuadro 2.8 **Tzintzuntzan**

Componentes de IDH	2000	2005	2010
Índice de Educación (IE)	0.7552	0.7769	0.7790
Índice de Ingreso (II)	0.7005	0.6673	0.7425
Valor del Índice de Desarrollo Humano (IDH)	0.7392	0.7422	0.8028

FUENTE: Programa de las Naciones Unidas para el Desarrollo.

INDICADORES DE POBREZA POR INGRESOS, 2000 y 2005 (Porcentaje)

Cuadro 2.9

Concepto		Michoacán	Tzintzuntzan
Pobreza alimentaria a/	2000	31.62	40.34
	2005	23.28	51.11
Pobreza de capacidades b/	2000	39.86	47.76
	2005	30.81	60.78
Pobreza de patrimonio c/	2000	61.60	65.98
	2005	54.49	80.22

Nota: El porcentaje está calculado respecto a la población total y con base en metodología utilizada por el Consejo Nacional de Evaluación de la Política de Desarrollo Social (CONEVAL).

a/ Se refiere a la incapacidad para obtener una canasta básica alimentaria, aun si se hiciera uso de todo el ingreso disponible en el hogar en comprar sólo los bienes de dicha canasta.

b/ Se refiere a la insuficiencia del ingreso disponible para adquirir el valor de la canasta alimentaria y efectuar los gastos necesarios en salud y educación, aun dedicando el ingreso total de los hogares nada más que para estos fines.

c/ Se refiere a la insuficiencia del ingreso disponible para adquirir la canasta alimentaria, así como realizar los gastos necesarios en salud, vestido, vivienda, transporte y educación, aunque la totalidad del ingreso del hogar fuera utilizado exclusivamente para la adquisición de estos bienes y servicios.

Fuente: Anuario Estadístico de Michoacán, edición 2009. INEGI.

Carpeta Municipal de Tzintzuntzan

INDICADORES SELECCIONADOS DE POBREZA PARA EL ESTADO Y MUNICIPIOS 2010

Cuadro 2.10

Concepto	Michoacán	Tzintzuntzan
Pobreza		
Personas	2 386 144.00	9 318.00
Porcentaje de personas	54.76	66.61
Promedio de carencias	2.82	3.13
Pobreza extrema		
Personas	587 451.00	3 038.00
Porcentaje de personas	13.48	21.71
Promedio de carencias	3.91	3.97
Pobreza moderada		
Personas	1 798 691.00	6 280.00
Porcentaje de personas	41.28	44.89
Promedio de carencias	2.46	2.72
Población no pobre y no vulnerable	528 652.00	911.00

Fuente: Anuario Estadístico del Estado de Michoacán, 2012. INEGI.

Carpeta Municipal de Tzintzuntzan

3. EDUCACIÓN

En el 2015 el grado de alfabetismo en el municipio fue de 90.40% y el porcentaje de la población analfabeta registrada fue de 8.89%. En el ciclo escolar 2014-2015 se contó con una matrícula escolar de 3,594 alumnos en educación básica, 61 en educación media superior y 431 en profesional técnico. En el 2015 el INEA atendió a 24 alumnos de primaria y 126 de secundaria.

CONDICIÓN DE ALFABETISMO 2015

Cuadro 3.1

CONCEPTO	Michoacán	Tzintzuntzan
Población Total	4 584 471	14 432
Población de 15 años y más	3 254 687	10 339
Porcentaje de la población alfabeta	90.79	90.40
Porcentaje de la población analfabeta	8.27	8.89

FUENTE: Encuesta intercensal 2015. INEGI

POBLACIÓN DE 15 AÑOS Y MAS ANALFABETA, 1995-2010

Cuadro 3.2

Año	Michoacán	Tzintzuntzan	Posición
1995	368 863	1 225	92
2000	345 603	1 234	86
2005	327 594	1 230	83
2010	305 178	1 268	76

FUENTE: XI, XII, XIII Censo General de Población y Vivienda, 1990, 2000 y 2010, II Conteo de Población y Vivienda 2005, Michoacán, INEGI.

Carpeta Municipal de Tzintzuntzan

ESTADÍSTICA EN EDUCACIÓN, CICLO ESCOLAR 2014-2015

Cuadro 3.3

Tzintzuntzan

Concepto	Alumnos Egresados	Alumnos Inscritos	Personal Docente	Escuelas
Preescolar indígena	189	455	27	9
Preescolar	291	751	45	20
Primaria indígena	82	576	47	11
Primaria	233	1 654	111	24
Secundaria	136	613	49	6
Bachillerato	8	61	3	1
Profesional técnico	83	431	32	1

FUENTE: Secretaría de Educación Pública.

Carpeta Municipal de Tzintzuntzan

ADULTOS REGISTRADOS EN PRIMARIA Y SECUNDARIA POR EL
INEA 2015

Cuadro 3.4

Concepto	Michoacán	Tzintzuntzan
Adultos registrados en primaria		
Total	18 041	24
Hombres	7 214	10
Mujeres	10 827	14
Adultos registrados en secundaria		
Total	27 128	126
Hombres	10 852	50
Mujeres	16 276	76
Adultos alfabetizados		
Total	20 533	25
Hombres	8 394	10
Mujeres	12 139	15

FUENTE: INEA, Delegación en el Estado.

Carpeta Municipal de Tzintzuntzan

4. SALUD

El municipio cuenta con 4 unidades médicas de salud y 14 médicos en servicio. La población usuaria de los servicios médicos del sector salud es de 12,955 personas. En promedio se otorgan más de 28 mil consultas generales por año, solo se proporciona consulta externa.

UNIDADES MÉDICAS EN SERVICIO DE LAS INSTITUCIONES DEL SECTOR PÚBLICO DE SALUD POR NIVEL DE OPERACIÓN SEGÚN INSTITUCIÓN, 2015

Cuadro 4.1

Concepto	Total	IMSS	ISSSTE	IMSS- PROSPERA	SSA	DIF
	1					
Michoacán	303	56	74	368	551	254
De consulta externa	1 249	45	65	361	524	254
De hospitalización general	41	3	8	7	23	0
De hospitalización especializada	13	8	1	0	4	0
Tzintzuntzan	4	0	0	2	2	0
De consulta externa	4	0	0	2	2	0

FUENTE: Anuario Estadístico del Estado de Michoacán, edición 2016. INEGI.

Carpeta Municipal de Tzintzuntzan

PERSONAL MÉDICO DEL SECTOR SALUD, 2015

Cuadro 4.2

Concepto	Michoacán	Tzintzuntzan
Total	7 741	14
IMSS	1 666	0
ISSSTE	846	0
IMSS-PROSPERA	713	2
SSM	4 262	12
DIF	254	0

FUENTE: Anuario Estadístico del Estado de Michoacán, edición 2016. INEGI.

POBLACIÓN DERECHOHABIENTE Y USUARIA DE LOS SERVICIOS MÉDICOS DE LAS INSTITUCIONES PÚBLICAS DEL SECTOR SALUD 2015

Cuadro 4.3

Concepto	Michoacán	Tzintzuntzan
Población Derechohabiente		
Total	1 521 838	151
IMSS	1 521 838	151
Población usuaria		
Total	3 443 169	12 955
IMSS	1 122 336	0
DIF	154 421	0
IMSS-PROSPERA	1 075 627	8 310
SSA	1 090 785	4 645

FUENTE: Anuario Estadístico del Estado de Michoacán, edición 2016. INEGI.

Carpeta Municipal de Tzintzuntzan

CONSULTAS EXTERNAS EN LAS INSTITUCIONES DEL SECTOR SALUD, 2015

Cuadro 4.4

Concepto	Total	IMSS	ISSSTE	IMSS- PROSPERA	SSM	DIF
						154
Michoacán	10 418 047	3 502 283	1 072 875	1 748 151	3 940 317	421
General	7 043 051	2 167 519	637 746	1 571 892	2 620 755	45 139
Especializada	1 347 259	485 657	277 285	52 274	508 745	23 298
De urgencia	1 230 903	689 515	87 001	84 716	369 671	0
Odontológica	796 834	159 592	70 843	39 269	441 146	85 984
Tzintzuntzan	28 152	0	0	15 589	12 563	0
General	25 982	0	0	15 589	10 393	0
Odontológica	2 170	0	0	0	2 170	0

FUENTE: Anuario Estadístico del Estado de Michoacán, edición 2016. INEGI.

NACIDOS VIVOS REGISTRADOS SEGÚN RESIDENCIA HABITUAL DE LA MADRE, 2013-2015

Cuadro 4.5

Año	Michoacán	Tzintzuntzan
2013		
Total	105 158	351
Hombres	53 040	180
Mujeres	51 834	171
2014		
Total	104 955	393
Hombres	53 323	204
Mujeres	51 915	189
2015		

Carpeta Municipal de Tzintzuntzan

NACIDOS VIVOS REGISTRADOS SEGÚN RESIDENCIA HABITUAL DE LA MADRE, 2013-2015

Cuadro 4.5

Año	Michoacán	Tzintzuntzan
Total	99 097	336
Hombres	50 223	153
Mujeres	48 874	183

FUENTE: Anuario Estadístico del Estado de Michoacán, edición 2016. INEGI.

DEFUNCIONES GENERALES, 2000-2014

Cuadro 4.6

Año	Michoacán	Tzintzuntzan
2000	16 950	43
2001	15 199	31
2002	18 423	31
2003	18 196	51
2004	18 764	52
2005	19 007	20
2006	20 656	75
2007	21 242	77
2008	22 035	77
2009	23 602	60
2010	24 162	74
2011	24 083	78
2012	24 310	78
2013	25 219	101
2014	24 840	88

FUENTE: Secretaría de Gobierno, Dirección del Registro Civil de Michoacán.

Carpeta Municipal de Tzintzuntzan

DEFUNCIONES INFANTILES 2000-2014

Cuadro 4.7

Año	Michoacán	Tzintzuntzan
2000	1 157	3
2001	1 117	4
2002	1 174	4
2003	919	4
2004	965	1
2005	1 058	1
2006	1 006	1
2007	999	2
2008	1 004	1
2009	1 010	5
2010	997	5
2011	1 077	2
2012	1 076	5
2013	913	5
2014	685	2

FUENTE: Secretaría de Gobierno, Dirección del Registro Civil de Michoacán.

Carpeta Municipal de Tzintzuntzan

5. VIVIENDA

En la Encuesta de Población y Vivienda 2015 se registraron 3,553 viviendas particulares habitadas, de las cuales el 91.9% cuenta con agua entubada, 86.5% con drenaje y el 98.8% con energía eléctrica. El 7.1% de las viviendas cuenta con piso de tierra. En el 2015 se ejerció una inversión de 3 millones 730 mil pesos, en programas de vivienda.

VIVIENDAS CON DISPONIBILIDAD DE AGUA ENTUBADA, DRENAJE Y ENERGÍA ELÉCTRICA, 2010 Y 2015

Cuadro 5.1

Concepto	Michoacán	Tzintzuntzan
2015		
Viviendas particulares habitadas	1 191 405.0	3 553.0
Disponen de agua entubada	1 139 459.7	3 265.2
Porcentaje	95.6	91.9
Disponen de drenaje	1 098 475.4	3 074.1
Porcentaje	92.2	86.5
Disponen de energía eléctrica	1 179 133.5	3 510.0
Porcentaje	99.0	98.8
2010		
Viviendas particulares habitadas	1 066 630.0	3 162.0
Disponen de agua entubada	935 651.0	2 561.0
Porcentaje	87.7	81.0
Disponen de drenaje	944 928.0	2 133.0
Porcentaje	88.6	67.5
Disponen de energía eléctrica	1 044 515.0	3 095.0
Porcentaje	97.9	97.9

FUENTE: XIII Censo General de Población y Vivienda, 2010 Michoacán, INEGI.

Encuesta Intercensal 2015, INEGI.

Carpeta Municipal de Tzintzuntzan

MATERIAL PREDOMINANTE EN PISOS DE LAS VIVIENDAS PARTICULARES HABITADAS, 2015

Cuadro 5.2

Concepto	Michoacán	Tzintzuntzan
Viviendas particulares habitadas	1 191 405	3 553
Con piso de tierra	65 694	252
Porcentaje	5.5	7.1
Con piso de material de cemento o firme	636 620	2 776
Porcentaje	53.4	78.1
Con mosaico, madera u otro recubrimiento	484 931	516
Porcentaje	40.7	14.5
No especificado	4 070	9
Porcentaje	0.3	0.3

FUENTE: Encuesta Intercensal 2015. INEGI.

Carpeta Municipal de Tzintzuntzan

INVERSIÓN EJERCIDA EN PROGRAMAS DE VIVIENDA POR MUNICIPIO Y ORGANISMO SEGÚN PROGRAMA, 2015 (Miles de pesos)

Cuadro 5.3

Municipio		Vivienda	Vivienda en	Vivienda	Mejoramiento	Mejoramiento	Infraes-
Organismo	Total	completa	arrendamiento	inicial	físico de vivienda	financiero de vivienda	tructura
Michoacán	6 161 003	5 079 513	732	176 454	92 940	379 359	45 852
Banca	2 183 634	1 693 420	0	79 950	0	352 787	40 499
Banjército	11 728	11 008	0	0	0	720	0
CFE	109 141	71 964	0	15 563	10 765	10 848	0
CONAVI	255 487	249 206	732	5 432	118	0	0
FONHAPO	88 556	0	0	44 856	43 700	0	0
FOVISSSTE	1 179 533	1 073 457	0	8 175	491	5 455	0
HÁBITAT							
MÉXICO	83	0	0	59	0	0	24
INFONAVIT	2 269 798	1 954 038	0	22 418	10 710	5 409	0
IVEM	3 990	0	0	0	3 990	0	0
ISSFAM	35 889	26 420	0	0	0	4 140	5 329
SHF	23 165	0	0	0	23 165	0	0
Tzintzuntzan	3 730	3 050	0	560	120	0	0
Banca	2 464	2 464	0	0	0	0	0
FONHAPO	560	0	0	560	0	0	0
FOVISSSTE	585	585	0	0	0	0	0
INFONAVIT	0	0	0	0	0	0	0
Instituto de Vivienda en el Estado a/	70	0	0	0	70	0	0
SHF	50	0	0	0	50	0	0

FUENTE: Anuario Estadístico del Estado de Michoacán, edición 2016. INEGI.

Carpeta Municipal de Tzintzuntzan

6. EMPLEO

La población registrada de 12 años y más fue de 11,100 en el año 2015 y la económicamente activa representa el 46.74%, mientras que la inactiva el 53.15%. La población activa que se encuentra ocupada representó el 96.74%. El 5.16% trabaja en el sector primario y el 34.99 en el sector secundario. El 30.36% recibe de 1 a 2 salario mínimos y el 30.62% recibe más de 2 salarios mínimos. En el 2015 el IMSS registro a 41 trabajadores permanentes.

INDICADORES DE EMPLEO, 2015

Cuadro 6.1

Concepto	Michoacán	Tzintzuntzan
Población total	4 584 471	14 432
Población de 12 años y más	3 521 912	11 100
Porcentaje de la población de 12 años y más económicamente activa	48.26	46.74
Porcentaje de la población de 12 años y más ocupada	95.80	96.74
Porcentaje de la población de 12 años y más desocupada	4.20	3.26
Población no económicamente activa	51.50	53.15
Población ocupada	1 628 256	5 019
Porcentaje de la PEA ocupada en el sector Primario	21.30	15.16
Porcentaje de la PEA ocupada en el sector Secundario	20.67	34.99
Porcentaje de la PEA ocupada en el sector Comercio	19.51	14.09
Porcentaje de la PEA ocupada en el sector Servicios	37.13	35.17
Porcentaje de la población que recibe hasta 1 salario mínimo	14.62	31.30
Porcentaje de la población que recibe más de 1 salario mínimo y hasta 2 salarios mínimos	30.26	30.36
Porcentaje de la población que recibe más de 2 salarios mínimos	44.54	30.62

FUENTE: Encuesta Intercensal 2015. INEGI.

Carpeta Municipal de Tzintzuntzan

TRABAJADORES REGISTRADOS EN EL IMSS POR TIPO DE CONTRATO, 2015

Cuadro 6.2

Concepto	Michoacán	Tzintzuntzan
Total	364 229	48
Trabajadores permanentes	306 359	41
Trabajadores eventuales urbanos	44 623	7
Trabajadores eventuales del campo	13 247	0

FUENTE: Anuario Estadístico del Estado de Michoacán, 2015. INEGI.

Carpeta Municipal de Tzintzuntzan

7. ECONOMÍA

La actividad agrícola sobresale con la producción de maíz de grano, avena forrajera en verde y Ebo (janamargo o veza), principalmente. Cuenta con una población ganadera de 216 toneladas de ganado bovino en pie, 28 toneladas de ganado porcino en pie y 144 toneladas de aves en pie, principalmente.

SUPERFICIE SEMBRADA, COSECHADA Y VALOR DE LA PRODUCCIÓN AGRÍCOLA, 2016

Cuadro 7.1

Concepto	Michoacán	Tzintzuntzan
Superficie Sembrada (Hectáreas)	740 769	2 571
Superficie Cosechada (Hectáreas)	720 807	2 571
Valor Producción (Miles de pesos)	20 912 971	23 088
Posición del municipio respecto al valor de la producción en el estado	NA	100

NA/No aplica.

FUENTE: Servicio de Información Agroalimentaria y Pesquera, SAGARPA.

Carpeta Municipal de Tzintzuntzan

PRINCIPALES CULTIVOS AGRÍCOLAS DEL MUNICIPIO DE TZINTZUNTZAN, 2015

Cuadro 7.2

CULTIVO	SUPERFICE COSECHADA (hectáreas)	VOLUMEN DE LA PRODUCCIÓN (toneladas)	VALOR DE LA PRODUCCIÓN (pesos)	VALOR PROD. / SUP. COSECHADA
Haba grano	26	31	135 480	5 211
Frijol	20	34	326 000	16 300
Durazno	5	37	273 600	54 720
Trigo grano	33	45	149 950	4 544
Haba verde	22	68	304 040	13 820
Aguacate	14	127	1 812 487	129 463
Pastos y praderas en verde	23	248	235 495	10 239
Alfalfa verde	22	847	805 099	36 595
Ebo (janamargo o veza)	285	2,880	2 511 782	8 813
Maíz grano	1,555	4,622	13 941 298	8 965
Avena forrajera en verde	685	6,523	5 687 519	8 303

Fuente: Sistema de Información Agroalimentaria, SAGARPA.

Carpeta Municipal de Tzintzuntzan

PRODUCTORES, SUPERFICIE Y MONTO PAGADO POR EL PROAGRO 2014

Cuadro 7.3

Concepto	Michoacán	Tzintzuntzan
Productores solicitantes	127 221	470
Superficie solicitada (Hectáreas)	610 223	1 235
Productores ratificados	122 498	440
Superficie ratificada (Hectáreas)	609 680	1 235
Productores beneficiados	118 651	407
Superficie beneficiada (Hectáreas)	604 704	1 214
Monto pagado (Miles de pesos)	634 047	1 386

FUENTE: Anuario Estadístico del Estado de Michoacán, 2016. INEGI.

PRODUCCIÓN, PRECIO, VALOR, ANIMALES SACRIFICADOS Y PESO, 2016

Cuadro 7.4

	Producción (toneladas)	Precio (pesos por kilogramo)	Valor de la Producción (miles de pesos)	Animales sacrificados (cabezas)	Tzintzuntzan Peso (kilogramos)
GANADO EN PIE					
BOVINO	216	18.13	3,908		440
PORCINO	28	16.16	454		81
OVINO	6	23.44	130		37
CAPRINO	2	23.45	40		27
SUBTOTAL	251		4,532		
AVE Y GUAJOLOTE EN PIE					
AVE	144	16.92	2,428		1.8
GUAJOLOTE					
SUBTOTAL	144		2,428		

Carpeta Municipal de Tzintzuntzan

PRODUCCIÓN, PRECIO, VALOR, ANIMALES SACRIFICADOS Y PESO, 2016

Cuadro 7.4 Tzintzuntzan

	Producción (toneladas)	Precio (pesos por kilogramo)	Valor de la Producción (miles de pesos)	Animales sacrificados (cabezas)	Peso (kilogramos)
TOTAL			6,960		
CARNE EN CANAL					
BOVINO	113	34.9	3,943	490	231
PORCINO	21	30.88	645	345	61
OVINO	3	42.37	120	150	19
CAPRINO	1	42.36	37	63	14
AVE	111	32.16	3,561	79,745	1.389
GUAJOLOTE					
SUBTOTAL	248		8,307		
LECHE					
BOVINO	888	8.21	7,287		
CAPRINO					
SUBTOTAL	888		7,287		
OTROS PRODUCTOS					
HUEVO PARA PLATO	4	15.16	59		
MIEL	8.488	55.91	475		
CERA EN GREÑA	0.715	86.44	62		
LANA SUCIA					
SUBTOTAL			596		
TOTAL			16,189		

Ave: Se refiere a pollo, gallina ligera y pesada que ha finalizado su ciclo productivo.

Leche: Producción en miles de litros y precio en pesos por litro.

Los subtotales y el total podrían no coincidir por redondeo. El total del valor no incluye el valor en pie debido a que está contenido en el valor de la producción de carne.

Los datos del estado de Oaxaca se presentan a nivel distrito de desarrollo rural (DDR), por cuestiones operativas son reflejados en un solo municipio del DDR respectivo.

Fuente: Servicio de Información Agroalimentaria y Pesquera (SIAP).

Carpeta Municipal de Tzintzuntzan

CARACTERÍSTICAS DE LOS SECTORES ECONÓMICOS 2014

Cuadro 7.5

Concepto	Michoacán	Tzintzuntzan
Personal Ocupado	611 496	2 244
Total De Remuneraciones (Miles De Pesos)	19 560 681	3 106
Unidades Económicas	195 355	997
Producción Bruta (Miles De Pesos)	179 291 970	61 159

Fuente: Censo Económico 2014, INEGI.

UNIDADES ECONÓMICAS, PERSONAL OCUPADO Y REMUNERACIONES AL PERSONAL DEDICADAS AL COMERCIO, 2008

Cuadro 7.6

Concepto	Michoacán	Tzintzuntzan
Unidades económicas	85 293	211
Personal ocupado	242 519	457
Remuneraciones al personal (Miles de pesos)	4 779 941	1 420

ND/ No Disponible

FUENTE: Censos Económicos, 2009, resultados definitivos. (INEGI)

INDUSTRIA MANUFACTURERA, 2008

Cuadro 7.7

Concepto	Michoacán	Tzintzuntzan
Unidades Económicas a/	27 692	649
Personal ocupado total	111 840	1 607
Total de Remuneraciones (Miles De Pesos)	3 365 343	775
Producción Bruta Total (Miles De Pesos)	83 214 904	20 974
Consumo Intermedio (Miles De Pesos)	56 408 658	11 976
Valor Agregado Censal Bruto (Miles De Pesos)	26 806 246	8 998

FUENTE: Censos Económicos, 2009, resultados definitivos. (INEGI)

Carpeta Municipal de Tzintzuntzan

ESTABLECIMIENTOS DE HOSPEDAJE REGISTRADOS SEGÚN CATEGORIA, 2015

Cuadro 7.8

Concepto	Michoacán	Tzintzuntzan
Total	686	11
Cinco estrellas	41	1
Cuatro estrellas	90	1
Tres estrellas	179	1
Dos estrellas	138	1
Una estrella	75	0
Sin categoría	163	7

FUENTE: Secretaría de Turismo, Michoacán.

Carpeta Municipal de Tzintzuntzan

8. COMUNICACIONES

El municipio cuenta con 4 oficinas postales, 15 sitios y espacios públicos conectados con banda ancha del programa México Conectado y 3 localidades tienen servicio de telefonía rural. Registra 37 kilómetros de carreteras; de las cuales 17 kilómetros corresponden a troncal federal pavimentada, 6 kilómetros son alimentadoras estatales pavimentadas y 15 kilómetros de caminos rurales.

RED DE MEDIOS DE COMUNICACIÓN, 2015

Cuadro 8.1

Concepto	Michoacán	Tzintzuntzan
Oficinas postales	876	4
Oficinas de telégrafos	71	0
Sitios y espacios públicos conectados con banda ancha del programa a/ México Conectado	999	15
Estaciones radioeléctricas de aficionados	175	1
Localidades con servicio de telefonía rural	603	3
Aeropuertos	4	0
Aeródromos	34	0

a/ Son sitios de acceso público donde se ofrecen servicios de internet, uso de equipo de cómputo, así como asesoría y capacitación al público en general.

FUENTE: Anuario Estadístico del Estado de Michoacán, edición 2016. INEGI.

Carpeta Municipal de Tzintzuntzan

LONGITUD DE LA RED CARRETERA SEGÚN TIPO DE CAMINO, 2015 (Kilómetros)

Cuadro 8.2

Concepto	Michoacán	Tzintzuntzan
Total	12 792.89	37
Troncal federal a/		
Pavimentada	2 683.50	17
Revestida	.00	0
Alimentadoras estatales b/		
Pavimentada c/	2 997.55	6
Revestida	28.20	0
Camino rurales c/		
Pavimentada	1 531.04	14
Revestida	1 552.60	1

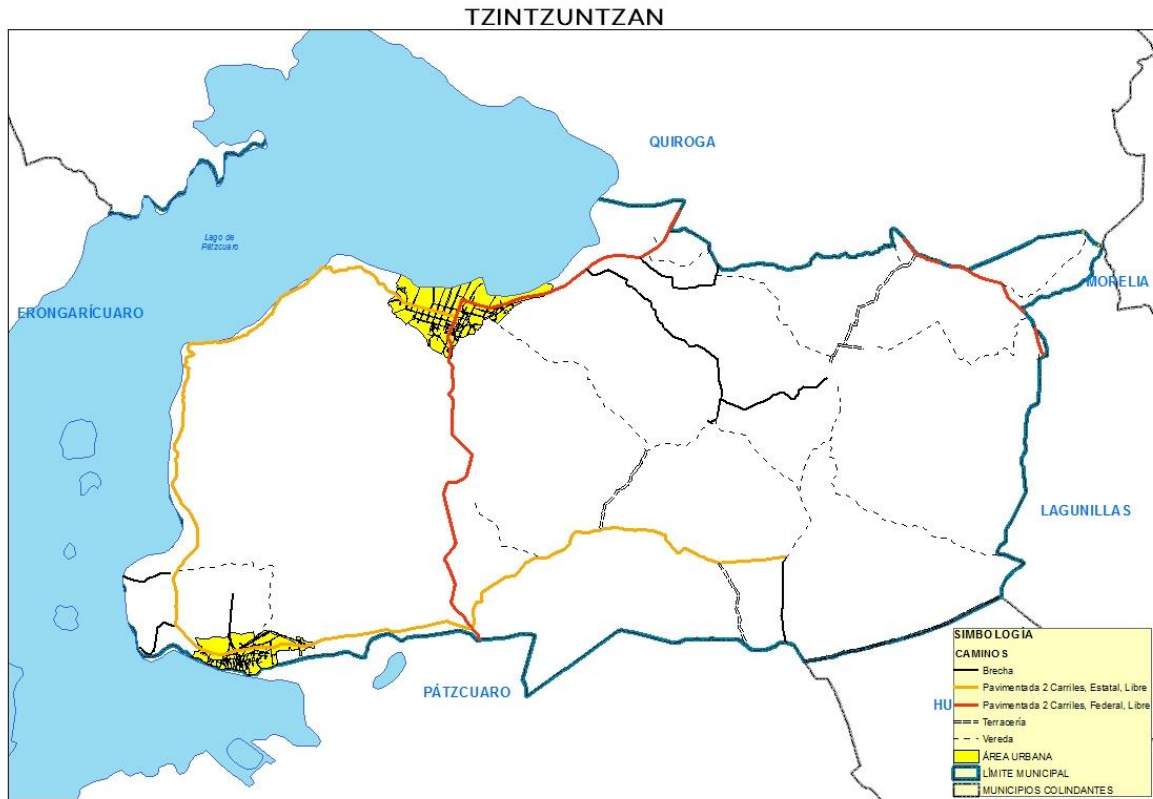
a/ También es conocida como principal o primaria, tiene como objetivo específico servir al tránsito de larga distancia. Comprende caminos de cuota pavimentados (incluidos los estatales) y libres (pavimentados y revestidos).

b/ También conocidas con el nombre de carreteras secundarias, tienen como propósito principal servir de acceso a las carreteras troncales.

c/ Comprende caminos de dos, cuatro o más carriles.

FUENTE: Anuario Estadístico del Estado de Michoacán, edición 2016, INEGI.

Carpeta Municipal de Tzintzuntzan



Carpeta Municipal de Tzintzuntzan

9. FINANZAS PÚBLICAS

El municipio cuenta con un ingreso mayor a los 57 millones de pesos, de los cuales el 75.23% proviene del capítulo de Participaciones y Aportaciones, entre otros. El 24.96% se eroga para servicios personales y 34.92% en Inversión pública.

INGRESOS DE LOS MUNICIPIOS POR CAPITULO 2015 (Pesos)

Cuadro 9.1

Concepto	Michoacán	Tzintzuntzan
Total	11432 673 311.8	57 763 657.12
Derechos	784 355 119.17	1 064 366.68
Productos	135 739 867.48	171 772.09
Aprovechamientos	173 922 774.24	315 127.2
Contribuciones de mejoras	67 418 739.05	555 608
Cuotas y aportaciones de seguridad social	11 722 642.96	
Ingresos por venta de bienes y servicios	5 254 579.18	
Participaciones y Aportaciones	9417 719 607.66	53 454 829.05
Transferencias, subsidios y otras ayudas	16 608 303.17	
Ingresos derivados de financiamiento	9 708 442.65	

FUENTE: Auditoría Superior de Michoacán.

Carpeta Municipal de Tzintzuntzan

EGRESOS DE LOS MUNICIPIOS POR CAPITULO 2015 (Pesos)

Cuadro 9.2

Concepto	Michoacán	Tzintzuntzan
TOTAL	9997 670 919.78	54 359 050.89
Deuda pública	485 335 512.65	1 441 466.43
Servicios personales	3736 162 097.59	13 570 462.9
Materiales y suministros	1052 876 323.93	7 858 536.55
Servicios generales	1586 975 748.92	8 335 268.65
Transferencias, asignaciones, subsidios y otras ayudas	735 605 325.26	4 169 154.9
Bienes muebles, inmuebles e intangibles	137 683 381.96	.0
Participaciones y aportaciones	56 832 045.71	.0
Inversión pública	2206 195 758.76	18 984 161.46
Inversiones financieras y otras provisiones	4 725	.0

FUENTE: Auditoría Superior de Michoacán.

Carpeta Municipal de Tzintzuntzan

10. OBRA PÚBLICA

Las obras de mayor inversión ejecutadas en el municipio están dirigidas al desarrollo social en un 17.04% y al desarrollo económico un 17.53%.

INVERSIÓN EN OBRAS PÚBLICAS EJERCIDAS SEGÚN DESTINO, 2015 (Miles de Pesos)

Cuadro 10.1

Nivel	Michoacán	Tzintzuntzan	%
Total	12 840 104	57 040	100.00
Gobierno	397 173		0.00
Desarrollo social	3 204 780	9 721	17.04
Desarrollo económico	308 611	10 000	17.53
Otras	8 929 540	37 320	65.43

Fuente: Anuario Estadístico del estado de Michoacán, edición 2016. INEGI.

Carpeta Municipal de Tzintzuntzan

11. SEGURIDAD Y ORDEN PÚBLICO

En el 2016 los delitos registrados en el municipio sobresalen lesiones dolosas, y robo común sin violencia, entre otros.

DELITOS DEL FUERO COMÚN POR MUNICIPIO SEGÚN PRINCIPALES DELITOS, 2016

Cuadro 11.1			Tzintzuntzan
Modalidad	Tipo	Subtipo	Delitos
Robo común	Sin violencia	A casa habitación	1
Robo común	Sin violencia	De vehículos	1
Robo común	Sin violencia	Otros	3
Robo de ganado (abigeato)	Abigeato	Abigeato	2
Lesiones	Dolosas	Sin datos	10
Homicidios	Dolosos	Con arma de fuego	1
Delitos patrimoniales	Daño en propiedad ajena	Daño en propiedad ajena	2
Otros delitos	Otros sexuales	Otros sexuales	2
Otros delitos	Resto de los delitos (otros)	Resto de los delitos (otros)	3

FUENTE: Secretariado Ejecutivo del Sistema Nacional de Seguridad Pública.