



2015 - 2021



IPLAEM

INSTITUTO DE PLANEACIÓN DEL
ESTADO DE MICHOACÁN DE OCAMPO

Carpeta Municipal de Tuxpan

Carpeta Municipal de Tuxpan

PRESENTACIÓN

El Instituto de Planeación del Estado de Michoacán de Ocampo, presenta el documento “Carpetas Municipales”, cuyo objetivo es el de integrar y difundir estadísticas de los diferentes sectores, perfiles sociodemográficos, cronología de los presidentes municipales, hechos históricos, medio físico, ante una gran diversidad de información que pretende reseñar la estadística municipal, como una herramienta para la toma de decisiones en los diversos ámbitos, público, social y privado.

Esta información corresponde a una descripción y trato especial al municipio de **Tuxpan** con datos al año 2016 principalmente, incorporando datos de los últimos censos y en algunos casos la información del último año disponible.

Antes de que este potencial estuviera disponible, existían grandes limitaciones en la integración de información municipal. Contando a la fecha con información de varias fuentes, con la finalidad de presentar en un solo documento lo más destacado del municipio y dejarlo a disposición de la sociedad en general en la página del Sistema Estatal de Información de Michoacán (SEIM).

Carpeta Municipal de Tuxpan

CONTENIDO

PRESENTACIÓN.....	2
1. DATOS GENERALES.....	7
NOMENCLATURA.....	7
ESCUDO.....	7
HECHOS HISTÓRICOS.....	8
LOCALIZACIÓN.....	10
EXTENSIÓN.....	11
OROGRAFÍA.....	11
HIDROGRAFÍA.....	11
CLIMA.....	11
CRONOLOGÍA DE LOS PRESIDENTES MUNICIPALES.....	12
2. DEMOGRAFÍA.....	14
POBLACIÓN TOTAL 1950-2015.....	14
POBLACIÓN POR LOCALIDAD SEGÚN SEXO, 2010.....	15
TASA DE CRECIMIENTO PROMEDIO ANUAL 1950-2015.....	18
POBLACIÓN RURAL Y URBANA DEL MUNICIPIO, 1980-2010.....	20
POBLACIÓN URBANA Y RURAL DEL ESTADO, 1980-2010.....	20
ÍNDICE Y GRADO DE MARGINACIÓN 1990-2015.....	21

Carpeta Municipal de Tuxpan

ÍNDICE Y GRADO DE REZAGO SOCIAL 2000-2015	22
ÍNDICE DE DESARROLLO HUMANO (IDH) Y COMPONENTES 2000, 2005 Y 2010 (METODOLOGÍA TRADICIONAL).....	23
INDICADORES DE POBREZA POR INGRESOS, 2000 Y 2005	24
INDICADORES SELECCIONADOS DE POBREZA PARA EL ESTADO Y MUNICIPIOS 2010	25
3. EDUCACIÓN.....	26
CONDICIÓN DE ALFABETISMO 2015	26
POBLACIÓN DE 15 AÑOS Y MAS ANALFABETA, 1995-2010	26
ESTADÍSTICA EN EDUCACIÓN, CICLO ESCOLAR 2014-2015.....	27
ALUMNOS INSCRITOS, EXISTENCIAS Y ACREDITADOS, PERSONAL DOCENTE Y ESCUELAS EN FORMACIÓN PARA EL TRABAJO A FIN DE CURSOS POR MUNICIPIO Y SOSTENIMIENTO ADMINISTRATIVO CICLO ESCOLAR 2014/2015.....	28
ADULTOS REGISTRADOS EN PRIMARIA Y SECUNDARIA POR EL INEA 2015.....	29
4. SALUD	30
UNIDADES MÉDICAS EN SERVICIO DE LAS INSTITUCIONES DEL SECTOR PÚBLICO DE SALUD POR NIVEL DE OPERACIÓN SEGÚN INSTITUCIÓN, 2015.....	30
PERSONAL MÉDICO DEL SECTOR SALUD, 2015.....	31
POBLACIÓN DERECHOHABIENTE Y USUARIA DE LOS SERVICIOS MÉDICOS DE LAS INSTITUCIONES PÚBLICAS DEL SECTOR SALUD 2015.....	31
CONSULTAS EXTERNAS EN LAS INSTITUCIONES DEL SECTOR SALUD, 2015.....	32
NACIDOS VIVOS REGISTRADOS SEGÚN RESIDENCIA HABITUAL DE LA MADRE, 2013-2015	33

Carpeta Municipal de Tuxpan

DEFUNCIONES GENERALES, 2000-2014	33
DEFUNCIONES INFANTILES 2000-2014.....	34
5. VIVIENDA.....	35
VIVIENDAS CON DISPONIBILIDAD DE AGUA ENTUBADA, DRENAJE Y ENERGÍA ELÉCTRICA, 2010 Y 2015.....	35
MATERIAL PREDOMINANTE EN PISOS DE LAS VIVIENDAS PARTICULARES HABITADAS, 2015.....	36
INVERSIÓN EJERCIDA EN PROGRAMAS DE VIVIENDA POR MUNICIPIO Y ORGANISMO SEGÚN PROGRAMA, 2015 (MILES DE PESOS).....	37
6. EMPLEO	38
INDICADORES DE EMPLEO, 2015	38
TRABAJADORES REGISTRADOS EN EL IMSS POR TIPO DE CONTRATO, 2015	39
7. ECONOMÍA.....	40
SUPERFICIE SEMBRADA, COSECHADA Y VALOR DE LA PRODUCCIÓN AGRÍCOLA, 2016.....	40
PRINCIPALES CULTIVOS AGRÍCOLAS DEL MUNICIPIO DE TUXPAN, 2015.....	40
PRODUCTORES, SUPERFICIE Y MONTO PAGADO POR EL PROAGRO 2014.....	42
PRODUCCIÓN, PRECIO, VALOR, ANIMALES SACRIFICADOS Y PESO, 2016	42
VOLUMEN DE LA PRODUCCIÓN FORESTAL MADERABLE, 2015 (METROS CÚBICOS EN ROLLO).....	44
CARACTERÍSTICAS DE LOS SECTORES ECONÓMICOS 2014	44
UNIDADES ECONÓMICAS, PERSONAL OCUPADO Y REMUNERACIONES AL PERSONAL DEDICADAS AL COMERCIO, 2008	45
INDUSTRIA MANUFACTURERA, 2008.....	45

Carpeta Municipal de Tuxpan

ESTABLECIMIENTOS DE HOSPEDAJE REGISTRADOS SEGÚN CATEGORÍA, 2015.....	46
8. COMUNICACIONES.....	47
RED DE MEDIOS DE COMUNICACIÓN, 2015.....	47
LONGITUD DE LA RED CARRETERA SEGÚN TIPO DE CAMINO, 2015 (KILÓMETROS).....	48
9. FINANZAS PÚBLICAS.....	50
INGRESOS DE LOS MUNICIPIOS POR CAPITULO 2013 (Pesos).....	50
EGRESOS DE LOS MUNICIPIOS POR CAPITULO 2013 (Pesos).....	51
10. OBRA PÚBLICA.....	52
INVERSIÓN EN OBRAS PÚBLICAS EJERCIDAS SEGÚN DESTINO, 2015 (MILES DE PESOS).....	52
11. SEGURIDAD Y ORDEN PÚBLICO.....	53
DELITOS DEL FUERO COMÚN POR MUNICIPIO SEGÚN PRINCIPALES DELITOS, 2016.....	53

Carpeta Municipal de Tuxpan

1. DATOS GENERALES

NOMENCLATURA

Significa "Lugar de tuzas", tiene su etimología de la voz tarasca "toxpan". Otros historiadores atribuyen el nombre al vocablo otomí, "tuspa", que significa "tucera", y del azteca tochpan, en los conejos.

ESCUDO

El escudo está cuartelado en cruz.



Cuartel primero

Sobre el fértil campo está sentado un imponente conejo, símbolo de Tuxpan, de donde procede su nombre, conjunción de las culturas tarasca, otomí, azteca y quizá Mazahua. Al fondo se ve el cerro de La Cruz, representando en ella las creencias religiosas de sus habitantes.

Cuartel segundo

Sobre un fondo azul celeste, luce en primer plano el templo de Santiago Tuxpan, en cuya fachada realza la escuela barroca de Arrieta, tan esplendente como la Catedral de Morelia. A principios de la colonia, el pueblo fue llamado Santiago Tuxpan, del cual tomó su nombre el templo. Al frente el verde arbolado de su atrio.

Carpeta Municipal de Tuxpan

Cuartel tercero

Realzado sobre el fondo del cerro Las Cabezas y el verdor del campo. El puente Pueblita simboliza el papel que jugó geográficamente el pueblo en la intervención francesa. El general Manuel García Pueblita, instaló un cañón sobre el puente para cubrir la retirada de sus hombres de las tropas francesas, paso obligado de la colonia Santa Fulgencia, actualmente García Pueblita.

Cuartel cuarto

Bipartido II: Con un brazo extendido ornado por el arco iris, símbolo de luz, paz, alegría, una mano ofrece la flor de la amistad, representando al mismo tiempo la transformación del pueblo debido al cultivo de la gladiola, crisantemo, clavel, azucena y nardo.

El escudo está bordado en oro, que en heráldica simboliza: sabiduría, nobleza, constancia, luz, riqueza y poder.

El escudo está trincado por una greca.

Bajo el escudo, ornamentada en colores naturales la gladiola, símbolo de la vida del pueblo.

HECHOS HISTÓRICOS

Este pueblo perteneció a una comarca de fronteras culturales y políticas de un lado el imperio azteca y del otro, el tarasco. Estos últimos llegaron a la región en el siglo IV, pero nunca conquistaron al pueblo, sino que sus habitantes se aliaron con ellos.

En 1464 miles de aztecas, al mando de Axayácatl, deciden invadir el territorio de los tarascos, defendieron el paso, ofreciendo heroica resistencia, con un costo de más de 300 guerreros muertos. El pueblo fue saqueado y quemado. En 1466, quedó en forma definitiva bajo la protección de los tarascos, de conformidad con el cacique.

Carpeta Municipal de Tuxpan

Con la llegada de los españoles en 1533, hacen su presencia los primeros religiosos de la orden franciscana, y en 1533 se edifica el primer hospital de indios por órdenes directas de Hernán Cortés, que por entonces visitó el lugar.

El 14 de octubre de 1598, en ceremonia solemne, se hizo en el valle la traza del nuevo pueblo, cumpliéndose las instrucciones del virrey don Gaspar de Zúñiga y Acevedo, conde de Monterrey.

En 1608, ya iniciada la evangelización, los religiosos franciscanos fundan el convento, obligando a los indígenas a establecerse en el nuevo pueblo, denominándosele civil y eclesiásticamente con el auténtico y real nombre de Santiago Tuxpan.

El año de 1654, Tuxpan, República de Indias, ostentaba el título de tenencia de alcaldía y era regional de los valles de Aguaneo y Quentzio. Consumada la Independencia, y con el nacimiento de la nueva República, se le quitó el nombre del pueblo, anteposante religioso de Santiago y sólo conservó en 1824 el de Tuxpan.

Posteriormente el 10 de diciembre de 1831, se le constituye en municipio. La nueva ley de División Política Territorial le da el carácter de partido, perteneciente al departamento de Zitácuaro. En 1861, es mutilado el municipio, al quitarle la tenencia de Jungapeo.

Personajes ilustres

Miguel Martínez.- Abogado y periodista (1821-1885).

José María Gutiérrez.- Profesor y poeta (1841-1892).

Gregorio Soto Jiménez.- Líder agrario y presidente municipal (1884-).

Manuel Ocaña.- Pintor.

Amanda Cranca Correa.- Pintora.

Hernán Bucio Nateras.- Fotógrafo paisajista.

Carpeta Municipal de Tuxpan

Cronología de hechos históricos

1608. Los franciscanos constituyen el Templo de Santiago.

1809. Don Luís Correa, promovió el movimiento para la liberación de la Nueva España, en Tuxpan. El 21 diciembre del mismo año traicionó el movimiento, denunciando la conspiración.

1814. El 14 de noviembre ocurre la "acción de los mogotes", enfrentamiento entre las tropas de Ramón Rayón y el realista Manuel de la Concha obteniendo una gran victoria el primero.

1817. El 29 de noviembre, es fusilado en atrio parroquial en Tuxpan, don Benedicto López, posteriormente fue degollado y puesta su cabeza en la parte mayor del templo.

1816. Es mutilado el municipio de Tuxpan, al separar la tenencia de Jungapeo

1864. El 27 de marzo, el ejército imperialista ocupó el pueblo de Tuxpan.

El 24 de noviembre entra a Tuxpan el general Manuel García Pueblita.

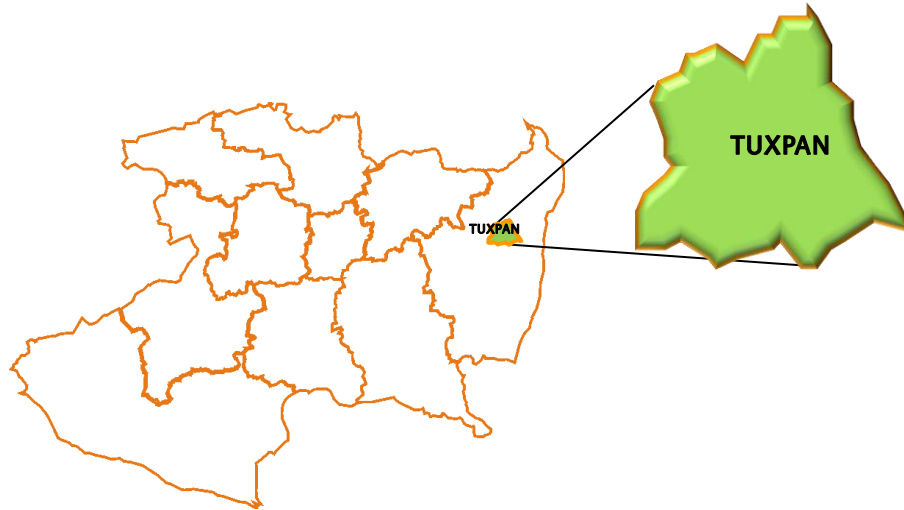
1906. El 18 de mayo, tiene lugar en Tuxpan el combate entre las fuerzas del general Fidencio Ruiz y las de Raymundo Posadas.

1920. Ejecución de la primera dotación de tierras, afectando tres haciendas.

LOCALIZACIÓN

Se localiza al este del Estado, en las coordenadas 19°34' de latitud norte y 100°28' de longitud oeste, a una altura de 1,730 metros sobre el nivel del mar. Limita al norte con Irimbo y Aporo, al este con Ocampo, al sur con Jungapeo y Zitácuaro, y al oeste con Hidalgo. Su distancia a la capital del Estado es de 130 Km.

Carpeta Municipal de Tuxpan



EXTENSIÓN

Su superficie es de 243.50 Km² y representa el 0.41 por ciento del total del Estado.

OROGRAFÍA

Su relieve está formado por el sistema volcánico transversal, sierra del Fraile y cerros de Zirahuato, Camacho, Ario, Cocina, Huirunio, Presidio, Víbora y Tortuga y el Valle de Tuxpan.

HIDROGRAFÍA

Su hidrografía la forman el río Tuxpan y los arroyos Chiquito, Aguacate y San Lorenzo, además tiene la presa de San Lorenzo.

CLIMA

Su clima es templado, con precipitación pluvial anual de 1,096.1 milímetros y temperaturas que oscilan de 12.8 a 28.6° centígrados.

Carpeta Municipal de Tuxpan

CRONOLOGÍA DE LOS PRESIDENTES MUNICIPALES

1940 - Enrique Medina
1940 - José María Nateras
1940 - Enrique Medina
1941 - Waldemar Cejudo Valdespino
1942 - Gamaliel Baca
1943 - Arturo Martínez Marín
1944 - Areli Colín
1945 - Pedro Cancino Arévalo
1946 - Luis Valdespino Argueta
1947 - Pablo Díaz Alcalá
1951 - Alfonso Tello Díaz
1951 - J. Jesús Méndez Díaz
1948 - 1950 Rodolfo Leyva Ruiz
1951 - 1952 Gilberto Valdespino Leyva
1953 - Guadalupe Rocha Maya
1954 - 1955 Oberón López Coria
1956 - Isaac Paredes Pérez
1957 - 1959 Manuel Blanco Rubio
1960 - 1962 Samuel Moreno Padilla
1963 - 1965 Serapio Mejía Palomares
1966 - 1968 Virgilio González Valdespino
1969 - 1971 Daniel Cárdenas Hernández
1972 - 1974 Manuel Blanco Rubio
1975 - 1977 Jorge Moreno Gómez
1978 - 1980 Rodolfo Bustamante Martínez
1981 - 1983 Samuel Carmona Hinojosa
1984 - 1986 Ranulfo Mancilla Espinoza
1987 - 1989 Rodolfo Cerna Rodríguez
1990 - 1991 Arturo Martínez Nateras
1992 - Vinicio Arteaga Urquiza
1993 - 1995 Refugio Cardona González
1996 - 1998 Virgilio Bucio Reta

Carpeta Municipal de Tuxpan

1999 - 2001 Gilberto Coria Gudiño

2002 - 2004 Salvador Pérez

2005 - 2007 Gilberto Coria Gudiño

2008 - 2011 Santiago Blanco Nateras

2012 - 2015 Carlos Alberto Paredes Correa

2015 - 2018 Jesús Antonio Mora González

Carpeta Municipal de Tuxpan

2. DEMOGRAFÍA

En la Encuesta Intercensal de Población y Vivienda del 2015 el municipio registró 27,371 habitantes, que representan el 0.60% de la población total del estado y se concentra en 79 localidades. Las de mayor importancia en cuanto a población son la cabecera municipal con 35%, Santa Ana 5%, La Soledad 4%, El Malacate 3%. La población se concentró en un 65% en localidades menores a los 2,500 habitantes, es decir en zona rural. Su tasa de crecimiento es de 1.066 en el periodo 2010-2015. El grado de marginación del municipio es medio con un índice de -0.241 en el 2015.

POBLACIÓN TOTAL 1950-2015

Cuadro 2.1

AÑO	Michoacán	Tuxpan
1950	1 422 717	9 951
1960	1 851 876	12 904
1970	2 324 226	14 920
1980	2 868 824	16 722
1990	3 548 199	18 806
1995	3 870 604	23 511
2000	3 985 667	23 959
2005	3 966 073	24 509
2010	4 351 037	26 026
2015	4 584 471	27 371

FUENTE: La Población de los Municipios de México 1950-1990, Consejo Nacional de Población (CONAPO).

XII Censo General de Población y Vivienda 2000, Michoacán, INEGI

II Conteo de Población y Vivienda 2005, INEGI

XIII Censo General de Población y Vivienda 2010, Michoacán, INEGI

Encuesta Intercensal 2015, INEGI.

Carpeta Municipal de Tuxpan

POBLACIÓN POR LOCALIDAD SEGÚN SEXO, 2010

Cuadro 2.2

Localidad	Población		
	Total	Masculino	Femenino
Total Del Municipio	26026	12502	13524
Tuxpan	9122	4288	4834
Acúmbaro	385	185	200
El Aguacate (Primera Manzana)	224	116	108
El Ailar	130	71	59
Los Ailes	3		*
Las Canoas	147	78	69
El Carrizal (El Ailar)	75	37	38
Cerrito Colorado	601	279	322
Cofradía De Guadalupe (Manzana De Cofradía)	354	166	188
Corucha	32	15	17
El Descolgadero	59	30	29
La Era	46	24	22
Los Fresnos	117	56	61
Huirunio Grande	12		*
Jacuarillo	230	109	121
Jaripito (Jaripitio)	505	247	258
El Jazmín	536	263	273
Las Joyas De Marzo (La Hoya De Marzo)	2		*
Laguna Seca	349	175	174
Los Lampazos	7	3	4
Laurelitos	158	70	88
Los Lobos	179	89	90
El Malacate	909	436	473
Milpillas (El Capulín)	366	182	184
Moro Grande	4		*
La Ororicua	84	33	51
Ortiga De La Reforma	67	37	30

Carpeta Municipal de Tuxpan

POBLACIÓN POR LOCALIDAD SEGÚN SEXO, 2010

Cuadro 2.2

Localidad	Población		
	Total	Masculino	Femenino
El Paraíso	235	115	120
Patámbaro	127	64	63
La Providencia	229	113	116
Puerto De La Cantera (Las Palmitas)	416	207	209
Puerto Del Obispo	38	18	20
Rincón De Corucha	532	277	255
Rincón De Sánchez	176	92	84
El Sabinal	215	105	110
El Salitre	21	9	12
Santa Ana	1331	638	693
Santa Catarina	605	294	311
San Victoriano	179	82	97
La Soledad	1144	561	583
Turundeo	635	298	337
La Palma	13	6	7
Puerto De La Sepultura	5		*
El Tambor	436	224	212
Cofradía De San José	504	240	264
Cuisillos	5		*
El Aguacate (Segunda Manzana Casa Blanca)	198	92	106
Huanimoro	350	166	184
La Mesa De San Isidro	320	156	164
Moro Chico	16	11	5
Rincón De Cofradía	197	95	102
El Salitre	54	28	26
Colonia Cuauhtémoc	87	47	40
Colonia Ejido Laguna Seca	134	73	61
Colonia Puerto Del Obispo	681	324	357
El Pinal	4		*
El Terrero (Paso Del Muerto)	33	16	17

Carpeta Municipal de Tuxpan

POBLACIÓN POR LOCALIDAD SEGÚN SEXO, 2010

Cuadro 2.2

Localidad	Población		
	Total	Masculino	Femenino
Palo Blanco	156	73	83
Puerto Chico	4		*
Colonia El Pedregal	482	230	252
Crucero De Cofradía	243	120	123
La Ciénega	24	13	11
El Gallo	32	15	17
La Herradura	84	41	43
El Invernadero	2		*
El Llano	145	69	76
La Mora	5		*
El Potrero Del Paso	162	68	94
La Pitaya	37	16	21
Puerto De La Ortiga	3		*
Puerto De La Ardilla	13		*
La Presa	137	58	79
Colonia Vista Hermosa	163	78	85
Agasutaco	5		*
Las Cuevitas	5	3	2
Colonia Nueva Mariel [Radio Difusora]	337	161	176
Ampliación La Soledad (Lindavista)	44	26	18
Colonia Benito Juárez	165	81	84
Segunda Manzana Del Tambor	155	76	79
Localidades De Una Vivienda	51	23	28
Localidades De Dos Viviendas	16	11	5

FUENTE: XIII Censo General de Población y Vivienda 2010, Michoacán, INEGI.

Carpeta Municipal de Tuxpan

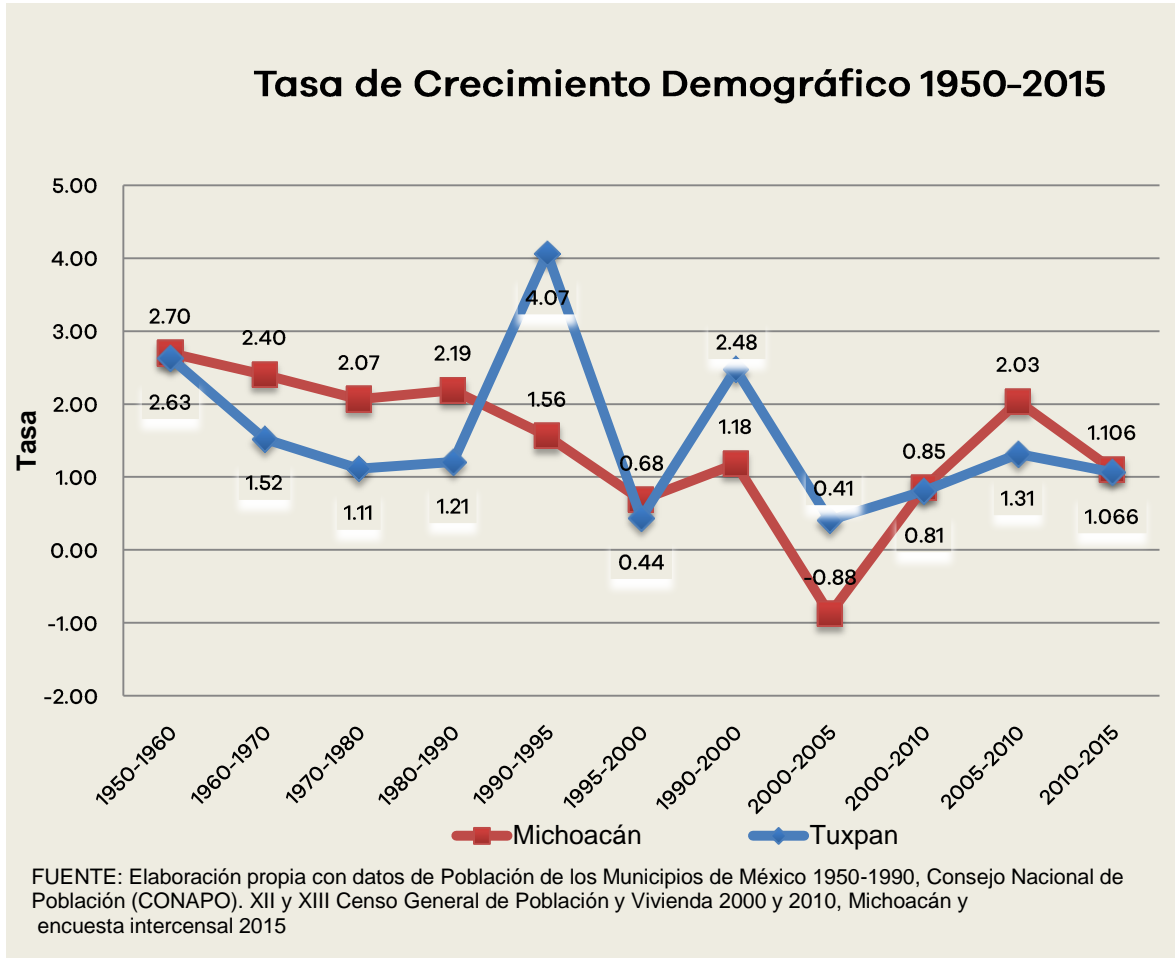
TASA DE CRECIMIENTO PROMEDIO ANUAL 1950-2015

Cuadro 2.3

PERIODO	Michoacán	Tuxpan
1950-1960	2.70	2.63
1960-1970	2.40	1.52
1970-1980	2.07	1.11
1980-1990	2.19	1.21
1990-1995	1.56	4.07
1995-2000	0.68	0.44
1990-2000	1.18	2.48
2000-2005	-0.88	0.41
2000-2010	0.85	0.81
2005-2010	2.03	1.31
2010-2015	1.106	1.066

FUENTE: Elaboración propia con datos de los Censos y Conteo de Población y Vivienda.

Carpeta Municipal de Tuxpan



Carpeta Municipal de Tuxpan

POBLACIÓN RURAL Y URBANA DEL MUNICIPIO, 1980-2010

Cuadro 2.4 Tuxpan

Año	Urbana	Rural
1980	4 784	11 938
1990	6 819	11 987
2000	9 084	14 875
2005	9 085	15 424
2010	9 122	16 904

FUENTE: X, XI, XII, XIII Censo General de Población y Vivienda 1980, 1990, 2000 y 2010, II Conteo de Población y Vivienda 2005, Michoacán, INEGI.

POBLACIÓN URBANA Y RURAL DEL ESTADO, 1980-2010

Cuadro 2.5 ESTADO

Año	Urbana	Rural
1980	1 503 980	1 327 273
1990	2 186 354	1 361 845
2000	2 606 766	1 378 901
2005	2 694 541	1 271 532
2010	2 988 349	1 362 688

FUENTE: X, XI, XII, XIII Censo General de Población y Vivienda 1980, 1990, 2000 y 2010, II Conteo de Población y Vivienda 2005, Michoacán, INEGI.

Carpeta Municipal de Tuxpan

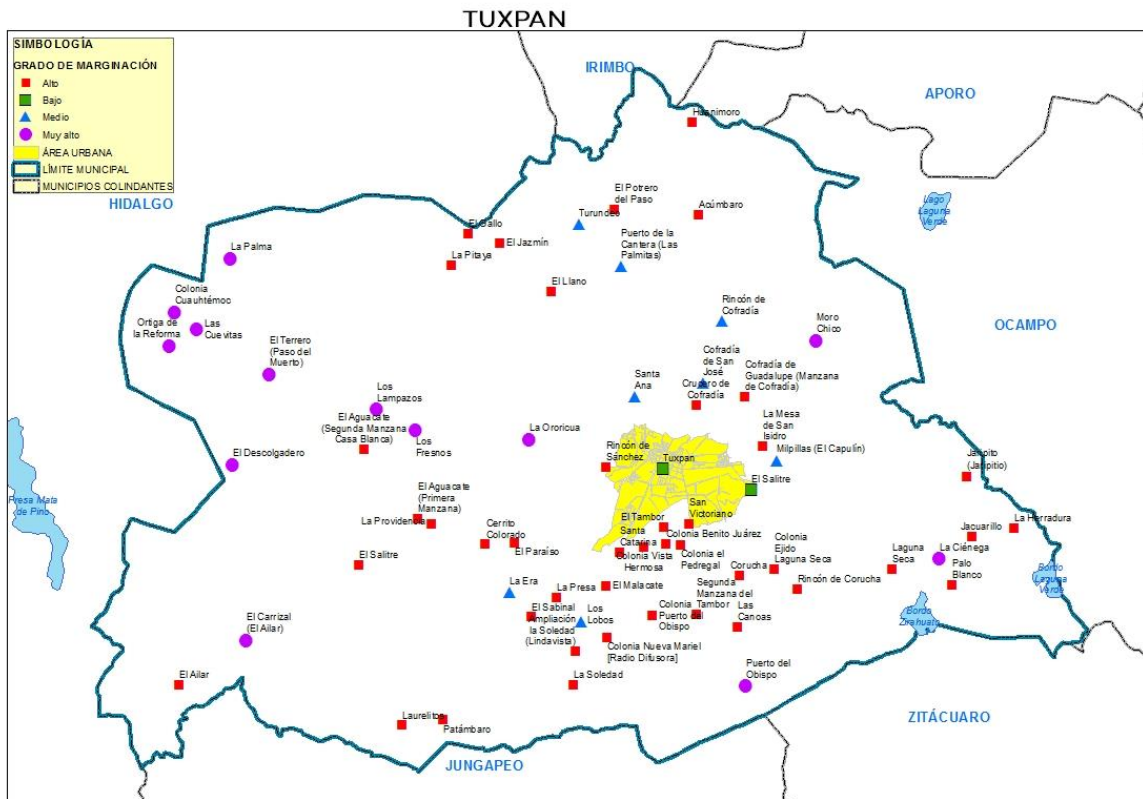
ÍNDICE Y GRADO DE MARGINACIÓN 1990-2015

Cuadro 2.6

Tuxpan

Año	Índice	Grado	Lugar que ocupa en el estado
1990	-0.302	Medio	44
1995	-0.404	Medio	52
2000	-0.301	Medio	56
2005	-0.243	Medio	53
2010	-0.093	Medio	41
2015	-0.241	Medio	56

FUENTE: Consejo Nacional de Población, CONAPO.



Carpeta Municipal de Tuxpan

ÍNDICE Y GRADO DE REZAGO SOCIAL 2000-2015

Concepto	Tuxpan			
	2000	2005	2010	2015
Índice de rezago social	-0.3494	-0.2725	-0.2012	-0.3771803
Grado de rezago social	Bajo	Bajo	Bajo	Bajo
Lugar que ocupa en el contexto Estatal	61	56	51	60

FUENTE: Estimaciones del CONEVAL con base en el XII Censo de Población y Vivienda 2000, II Conteo de Población y Vivienda 2005, Censo de Población y Vivienda 2010 y Encuesta Intercensal 2015.

Carpeta Municipal de Tuxpan

ÍNDICE DE DESARROLLO HUMANO (IDH) Y COMPONENTES 2000, 2005 Y 2010 (METODOLOGÍA TRADICIONAL)

Cuadro 2.8	Tuxpan		
Componentes de IDH	2000	2005	2010
Tasa de Mortalidad infantil	27.53	24.86	18.17
Tasa de Alfabetización	86.92	88.79	90.15
Tasa de Asistencia escolar	59.40	60.81	60.40
Producto Interno Bruto per cápita (dólares PPC, precios 2010)	7 632.28	6 872.42	8 943.64
Índice de Salud (IS)	0.7740	0.7986	0.8602
Índice de Educación (IE)	0.7775	0.7947	0.8023
Índice de Ingreso (II)	0.7235	0.7060	0.7500
Valor del Índice de Desarrollo Humano (IDH)	0.7583	0.7664	0.8042

FUENTE: Programa de las Naciones Unidas para el Desarrollo.

Carpeta Municipal de Tuxpan

INDICADORES DE POBREZA POR INGRESOS, 2000 y 2005 (Porcentaje)

Cuadro 2.9

Concepto		Michoacán	Tuxpan
Pobreza alimentaria a/	2000	31.62	37.56
	2005	23.28	35.17
Pobreza de capacidades b/	2000	39.86	44.93
	2005	30.81	43.91
Pobreza de patrimonio c/	2000	61.60	63.64
	2005	54.49	65.79

Nota: El porcentaje está calculado respecto a la población total y con base en metodología utilizada por el Consejo Nacional de Evaluación de la Política de Desarrollo Social (CONEVAL).

a/ Se refiere a la incapacidad para obtener una canasta básica alimentaria, aun si se hiciera uso de todo el ingreso disponible en el hogar en comprar sólo los bienes de dicha canasta.

b/ Se refiere a la insuficiencia del ingreso disponible para adquirir el valor de la canasta alimentaria y efectuar los gastos necesarios en salud y educación, aun dedicando el ingreso total de los hogares nada más que para estos fines.

c/ Se refiere a la insuficiencia del ingreso disponible para adquirir la canasta alimentaria, así como realizar los gastos necesarios en salud, vestido, vivienda, transporte y educación, aunque la totalidad del ingreso del hogar fuera utilizado exclusivamente para la adquisición de estos bienes y servicios.

Fuente: Anuario Estadístico de Michoacán, edición 2009. INEGI.

Carpeta Municipal de Tuxpan

INDICADORES SELECCIONADOS DE POBREZA PARA EL ESTADO Y MUNICIPIOS 2010

Cuadro 2.10

Concepto	Michoacán	Tuxpan
Pobreza		
Personas	2 386 144.00	18 552.00
Porcentaje de personas	54.76	62.57
Promedio de carencias	2.82	3.15
Pobreza extrema		
Personas	587 451.00	5 304.00
Porcentaje de personas	13.48	17.89
Promedio de carencias	3.91	4.18
Pobreza moderada		
Personas	1 798 691.00	13 248.00
Porcentaje de personas	41.28	44.68
Promedio de carencias	2.46	2.73
Población no pobre y no vulnerable	528 652.00	1 300.00

Fuente: Anuario Estadístico del Estado de Michoacán, 2012. INEGI.

Carpeta Municipal de Tuxpan

3. EDUCACIÓN

En el 2015 el grado de alfabetismo en el municipio fue del 90.94% y el porcentaje de analfabetismo fue de 7.96%. En el ciclo escolar 2014-2015 se contó con una matrícula escolar de 6,486 alumnos de nivel básico, 601 alumnos de nivel medio superior y 467 en capacitación para el trabajo, no cuenta con escuelas de nivel superior. El INEA atendió a 333 alumnos de primaria y 342 de secundaria.

CONDICIÓN DE ALFABETISMO 2015

Cuadro 3.1

CONCEPTO	Michoacán	Tuxpan
Población Total	4 584 471	27 371
Población de 15 años y más	3 254 687	18 993
Porcentaje de la población alfabeta	90.79	90.94
Porcentaje de la población analfabeta	8.27	7.96

FUENTE: Encuesta intercensal 2015. INEGI

POBLACIÓN DE 15 AÑOS Y MAS ANALFABETA, 1995-2010

Cuadro 3.2

Año	Michoacán	Tuxpan	Posición
1995	368 863	2 029	59
2000	345 603	1 842	63
2005	327 594	1 731	63
2010	305 178	1 647	62

FUENTE: XI, XII, XIII Censo General de Población y Vivienda, 1990, 2000 y 2010, II Conteo de Población y Vivienda 2005, Michoacán, INEGI.

Carpeta Municipal de Tuxpan

ESTADÍSTICA EN EDUCACIÓN, CICLO ESCOLAR 2014-2015

Cuadro 3.3 Tuxpan

Concepto	Alumnos Egresados	Alumnos Inscritos	Personal Docente	Escuelas
Preescolar indígena	14	38	2	2
Preescolar	519	1 402	87	53
Primaria indígena	5	38	3	1
Primaria	535	3 514	200	50
Secundaria	396	1 532	106	13
Bachillerato	115	601	41	4
Profesional técnico	0	0	0	0

FUENTE: Secretaría de Educación Pública.

Carpeta Municipal de Tuxpan

ALUMNOS INSCRITOS, EXISTENCIAS Y ACREDITADOS, PERSONAL DOCENTE Y ESCUELAS EN FORMACIÓN PARA EL TRABAJO A FIN DE CURSOS POR MUNICIPIO Y SOSTENIMIENTO ADMINISTRATIVO CICLO ESCOLAR 2014/2015

Cuadro 3.4

Sostenimiento/Municipio	Alumnos inscritos	Alumnos existencias	Alumnos acreditados	Personal docente a/	Escuelas b/
Estado	81 384	72 552	67 048	1 402	335
Federal	15 061	14 213	12 869	121	9
Estatad	57 478	51 471	48 257	573	86
Autónomo	0	0	0	0	0
Particular	8 845	6 868	5 922	708	240
Tuxpan	467	450	413	4	2
Estatad	467	450	413	4	2

b/ La cuantificación de escuelas está expresada mediante los turnos que ofrece un mismo plantel y no en términos de planta física.

Fuente: Anuario Estadístico del Estado de Michoacán, edición 2016. INEGI.

Carpeta Municipal de Tuxpan

ADULTOS REGISTRADOS EN PRIMARIA Y SECUNDARIA POR EL INEA 2015

Cuadro 3.5

Concepto	Michoacán	Tuxpan
Adultos registrados en primaria		
Total	18 041	333
Hombres	7 214	133
Mujeres	10 827	200
Adultos registrados en secundaria		
Total	27 128	342
Hombres	10 852	137
Mujeres	16 276	205
Adultos alfabetizados		
Total	20 533	191
Hombres	8 394	76
Mujeres	12 139	115

FUENTE: INEA, Delegación en el Estado.

Carpeta Municipal de Tuxpan

4. SALUD

El municipio cuenta con 7 unidades médicas de salud y 54 médicos en servicio, La población usuaria de los servicios médicos del sector salud es de 33,157. En promedio se otorgan más de 83 mil consultas generales por año.

UNIDADES MÉDICAS EN SERVICIO DE LAS INSTITUCIONES DEL SECTOR PÚBLICO DE SALUD POR NIVEL DE OPERACIÓN SEGÚN INSTITUCIÓN, 2015

Cuadro 4.1

Concepto	Total	IMSS	ISSSTE	IMSS- PROSPERA	SSA	DIF
	1					
Michoacán	303	56	74	368	551	254
De consulta externa	1 249	45	65	361	524	254
De hospitalización general	41	3	8	7	23	0
De hospitalización especializada	13	8	1	0	4	0
Tuxpan	7	0	1	3	2	1
De consulta externa	6	0	1	2	2	1
De hospitalización general	1	0	0	1	0	0

FUENTE: Anuario Estadístico del Estado de Michoacán, edición 2016. INEGI.

Carpeta Municipal de Tuxpan

PERSONAL MÉDICO DEL SECTOR SALUD, 2015

Cuadro 4.2

Concepto	Michoacán	Tuxpan
Total	7 741	54
IMSS	1 666	0
ISSSTE	846	1
IMSS-PROSPERA	713	39
SSM	4 262	13
DIF	254	1

FUENTE: Anuario Estadístico del Estado de Michoacán, edición 2016. INEGI.

POBLACIÓN DERECHOHABIENTE Y USUARIA DE LOS SERVICIOS MÉDICOS DE LAS INSTITUCIONES PÚBLICAS DEL SECTOR SALUD 2015

Cuadro 4.3

Concepto	Michoacán	Tuxpan
Población Derechohabiente		
Total	1 521 838	2 082
IMSS	1 521 838	2 082
Población usuaria		
Total	3 443 169	33 157
IMSS	1 122 336	0
DIF	154 421	ND
IMSS-PROSPERA	1 075 627	30 598
SSA	1 090 785	2 559

FUENTE: Anuario Estadístico del Estado de Michoacán, edición 2016. INEGI.

Carpeta Municipal de Tuxpan

CONSULTAS EXTERNAS EN LAS INSTITUCIONES DEL SECTOR SALUD, 2015

Cuadro 4.4

Concepto	Total	IMSS	ISSSTE	IMSS- PROSPERA	SSM	DIF
						154
Michoacán	10 418 047	3 502 283	1 072 875	1 748 151	3 940 317	421
General	7 043 051	2 167 519	637 746	1 571 892	2 620 755	45 139
Especializada	1 347 259	485 657	277 285	52 274	508 745	23 298
De urgencia	1 230 903	689 515	87 001	84 716	369 671	0
Odontológica	796 834	159 592	70 843	39 269	441 146	85 984
Tuxpan	83 935	0	2 679	66 770	14 486	0
General	51 097	0	2 679	37 611	10 807	0
Especializada	7 902	0	0	7 902	0	ND
De urgencia	14 848	0	0	14 848	0	0
Odontológica	10 088	0	0	6 409	3 679	0

FUENTE: Anuario Estadístico del Estado de Michoacán, edición 2016. INEGI.

Carpeta Municipal de Tuxpan

NACIDOS VIVOS REGISTRADOS SEGÚN RESIDENCIA HABITUAL DE LA MADRE, 2013-2015

Cuadro 4.5

Año	Michoacán	Tuxpan
2013		
Total	105 158	637
Hombres	53 040	311
Mujeres	51 834	326
2014		
Total	104 955	563
Hombres	53 323	286
Mujeres	51 915	277
2015		
Total	99 097	610
Hombres	50 223	308
Mujeres	48 874	302

FUENTE: Anuario Estadístico del Estado de Michoacán, edición 2016. INEGI.

DEFUNCIONES GENERALES, 2000-2014

Cuadro 4.6

Año	Michoacán	Tuxpan
2000	16 950	139
2001	15 199	140
2002	18 423	115
2003	18 196	96
2004	18 764	115
2005	19 007	164
2006	20 656	121
2007	21 242	124
2008	22 035	137

Carpeta Municipal de Tuxpan

DEFUNCIONES GENERALES, 2000-2014

Cuadro 4.6

Año	Michoacán	Tuxpan
2009	23 602	134
2010	24 162	126
2011	24 083	130
2012	24 310	135
2013	25 219	119
2014	24 840	123

FUENTE: Secretaría de Gobierno, Dirección del Registro Civil de Michoacán.

DEFUNCIONES INFANTILES 2000-2014

Cuadro 4.7

Año	Michoacán	Tuxpan
2000	1 157	15
2001	1 117	10
2002	1 174	4
2003	919	6
2004	965	10
2005	1 058	7
2006	1 006	7
2007	999	10
2008	1 004	8
2009	1 010	4
2010	997	4
2011	1 077	7
2012	1 076	4
2013	913	7
2014	685	5

FUENTE: Secretaría de Gobierno, Dirección del Registro Civil de Michoacán.

Carpeta Municipal de Tuxpan

5. VIVIENDA

En la Encuesta Intercensal de Población y Vivienda 2015, se registraron 7,039 viviendas particulares habitadas, de las cuales el 94.8% cuenta con agua entubada, 88.8% con drenaje y el 98.8% con energía eléctrica. El 6.9% de las viviendas cuenta con piso de tierra. En el 2015 se invirtieron 3 mil 541 pesos en programas de vivienda.

VIVIENDAS CON DISPONIBILIDAD DE AGUA ENTUBADA, DRENAJE Y ENERGÍA ELÉCTRICA, 2010 Y 2015

Cuadro 5.1

Concepto	Michoacán	Tuxpan
2015		
Viviendas particulares habitadas		
Disponen de agua entubada	1 139 459.7	6 672.8
Porcentaje	95.6	94.8
Disponen de drenaje	1 098 475.4	6 248.5
Porcentaje	92.2	88.8
Disponen de energía eléctrica	1 179 133.5	6 954.0
Porcentaje	99.0	98.8
2010		
Viviendas particulares habitadas		
Disponen de agua entubada	935 651.0	5 133.0
Porcentaje	87.7	81.1
Disponen de drenaje	944 928.0	5 461.0
Porcentaje	88.6	86.3
Disponen de energía eléctrica	1 044 515.0	6 151.0
Porcentaje	97.9	97.2

FUENTE: XIII Censo General de Población y Vivienda, 2010 Michoacán, INEGI.

Encuesta Intercensal 2015, INEGI.

Carpeta Municipal de Tuxpan

MATERIAL PREDOMINANTE EN PISOS DE LAS VIVIENDAS PARTICULARES HABITADAS, 2015

Cuadro 5.2

Concepto	Michoacán	Tuxpan
Viviendas particulares habitadas	1 191 405	7 039
Con piso de tierra	65 694	487
Porcentaje	5.5	6.9
Con piso de material de cemento o firme	636 620	4 940
Porcentaje	53.4	70.2
Con mosaico, madera u otro recubrimiento	484 931	1 607
Porcentaje	40.7	22.8
No especificado	4 070	5
Porcentaje	0.3	0.1

FUENTE: Encuesta Intercensal 2015. INEGI.

Carpeta Municipal de Tuxpan

INVERSIÓN EJERCIDA EN PROGRAMAS DE VIVIENDA POR MUNICIPIO Y ORGANISMO SEGÚN PROGRAMA, 2015 (Miles de pesos)

Cuadro 5.3

Municipio Organismo	Total	Vivienda completa	Vivienda en arrendamiento	Vivienda inicial	Mejoramiento físico de vivienda	Mejoramiento financiero de vivienda	Infraestructura
Michoacán	6 161 003	5 079 513	732	176 454	92 940	379 359	45 852
Banca	2 183 634	1 693 420	0	79 950	0	352 787	40 499
Banjército	11 728	11 008	0	0	0	720	0
CFE	109 141	71 964	0	15 563	10 765	10 848	0
CONAVI	255 487	249 206	732	5 432	118	0	0
FONHAPO	88 556	0	0	44 856	43 700	0	0
FOVISSSTE	1 179 533	1 073 457	0	8 175	491	5 455	0
HÁBITAT MÉXICO	83	0	0	59	0	0	24
INFONAVIT	2 269 798	1 954 038	0	22 418	10 710	5 409	0
IVEM	3 990	0	0	0	3 990	0	0
ISSFAM	35 889	26 420	0	0	0	4 140	5 329
SHF	23 165	0	0	0	23 165	0	0
Tuxpan	3 541	3 541	0	0	0	0	0
Banca	1 288	1 288	0	0	0	0	0
CFE	1 468	1 468	0	0	0	0	0
FOVISSSTE	786	786	0	0	0	0	0

FUENTE: Anuario Estadístico del Estado de Michoacán, edición 2016. INEGI.

Carpeta Municipal de Tuxpan

6. EMPLEO

La población registrada de 12 años y más fue de 20,843 en el año 2015, y la económicamente activa representa el 42.21%, mientras que la inactiva el 57.68%. La población activa que se encuentra ocupada representó el 94.94%. El 37.17% trabaja en el sector primario y el 14.95 en el sector secundario. El 40.75% recibe de 1 a 2 salarios mínimos y el 27.18% recibe más de 2 salarios mínimos. En el 2015 el IMSS registro a 335 trabajadores permanentes.

INDICADORES DE EMPLEO, 2015

Cuadro 6.1

Concepto	Michoacán	Tuxpan
Población total	4 584 471	27 371
Población de 12 años y más	3 521 912	20 843
Porcentaje de la población de 12 años y más económicamente activa	48.26	42.21
Porcentaje de la población de 12 años y más ocupada	95.80	94.94
Porcentaje de la población de 12 años y más desocupada	4.20	5.06
Población no económicamente activa	51.50	57.68
Población ocupada	1 628 256	8 353
Porcentaje de la PEA ocupada en el sector Primario	21.30	37.17
Porcentaje de la PEA ocupada en el sector Secundario	20.67	14.95
Porcentaje de la PEA ocupada en el sector Comercio	19.51	16.07
Porcentaje de la PEA ocupada en el sector Servicios	37.13	30.37
Porcentaje de la población que recibe hasta 1 salario mínimo	14.62	19.59
Porcentaje de la población que recibe más de 1 salario mínimo y hasta 2 salarios mínimos	30.26	40.75
Porcentaje de la población que recibe más de 2 salarios mínimos	44.54	27.18

FUENTE: Encuesta Intercensal 2015. INEGI.

Carpeta Municipal de Tuxpan

TRABAJADORES REGISTRADOS EN EL IMSS POR TIPO DE CONTRATO, 2015

Cuadro 6.2

Concepto	Michoacán	Tuxpan
Total	364 229	390
Trabajadores permanentes	306 359	335
Trabajadores eventuales urbanos	44 623	53
Trabajadores eventuales del campo	13 247	2

FUENTE: Anuario Estadístico del Estado de Michoacán, 2015. INEGI.

Carpeta Municipal de Tuxpan

7. ECONOMÍA

La actividad agrícola sobresale con la producción de maíz grano, avena forrajera en verde y aguacate, principalmente. Cuenta con una población ganadera de 710 toneladas de ganado bovino en pie, 79 toneladas de ganado porcino en pie y 39 toneladas de ganado ovino en pie, principalmente. En el 2015 contó con una producción forestal maderable de 1,231 metros cúbicos en rollo.

SUPERFICIE SEMBRADA, COSECHADA Y VALOR DE LA PRODUCCIÓN AGRÍCOLA, 2016

Cuadro 7.1

Concepto	Michoacán	Tuxpan
Superficie Sembrada (Hectáreas)	740 769	6 186
Superficie Cosechada (Hectáreas)	720 807	6 186
Valor Producción (Miles de pesos)	20 912 971	214 653
Posición del municipio respecto al valor de la producción en el estado	NA	27

NA/No aplica.

FUENTE: Servicio de Información Agroalimentaria y Pesquera, SAGARPA.

PRINCIPALES CULTIVOS AGRÍCOLAS DEL MUNICIPIO DE TUXPAN, 2015

Cuadro 7.2

CULTIVO	SUPERFICIE COSECHADA (hectáreas)	VOLUMEN DE LA PRODUCCIÓN (toneladas)	VALOR DE LA PRODUCCIÓN (pesos)	VALOR PROD. / SUP. COSECHADA
Macadamia	1	3	27 982	27 982
Nopalitos	1	76	159 893	159 893
Zarzamora	18	122	1 031 400	57 300

Carpeta Municipal de Tuxpan

PRINCIPALES CULTIVOS AGRÍCOLAS DEL MUNICIPIO DE TUXPAN, 2015

Cuadro 7.2

CULTIVO	SUPERFICE COSECHADA (hectáreas)	VOLUMEN DE LA PRODUCCIÓN (toneladas)	VALOR DE LA PRODUCCIÓN (pesos)	VALOR PROD. / SUP. COSECHADA
Cebolla	11	271	839 466	76 315
Frijol	318	318	3 498 000	11 000
Haba verde	47	360	1 029 630	21 907
Durazno	60	476	1 485 225	24 754
Sorgo grano	170	1,149	3 795 407	22 326
Fresa	85	1,416	7 630 251	89 768
Trigo grano	223	1,450	4 872 306	21 849
Tomate rojo (jitomate)	118	2,391	7 805 941	66 152
Aguacate	312	2,591	25 106 036	80 468
Calabacita	154	3,359	10 246 312	66 751
Guayaba	219	3,726	14 071 478	64 253
Tomate verde	310	5,936	18 574 232	59 917
Pepino	283	6,235	18 438 584	65 154
Pastos y praderas en verde	160	6,560	6 364 315	39 777
Avena forrajera en verde	399	8,186	7 624 900	19 110
Chayote	163	13,366	33 838 702	207 599
Maíz grano	3,592	13,470	45 404 742	12 641
Gladiola (gruesa)	299	251,321	30 268 566	101 233

FUENTE: Sistema de Información Agroalimentaria, SAGARPA.

Carpeta Municipal de Tuxpan

PRODUCTORES, SUPERFICIE Y MONTO PAGADO POR EL PROAGRO 2014

Cuadro 7.3

Concepto	Michoacán	Tuxpan
Productores solicitantes	127 221	580
Superficie solicitada (Hectáreas)	610 223	1 737
Productores ratificados	122 498	555
Superficie ratificada (Hectáreas)	609 680	1 737
Productores beneficiados	118 651	532
Superficie beneficiada (Hectáreas)	604 704	1 736
Monto pagado (Miles de pesos)	634 047	1 942

FUENTE: Anuario Estadístico del Estado de Michoacán, 2016. INEGI.

PRODUCCIÓN, PRECIO, VALOR, ANIMALES SACRIFICADOS Y PESO, 2016

Cuadro 7.4

	Producción (toneladas)	Precio (pesos por kilogramo)	Valor de la Producción (miles de pesos)	Animales sacrificados (cabezas)	Tuxpan Peso (kilogramos)
GANADO EN PIE					
BOVINO	710	19	13,478		377
PORCINO	79	22.22	1,754		91
OVINO	39	22.29	859		42
CAPRINO	28	18.36	508		32
SUBTOTAL	855		16,599		
AVE Y GUAJOLOTE EN PIE					
AVE	16	17.87	294		2.707
GUAJOLOTE					
SUBTOTAL	16		294		
TOTAL			16,893		

Carpeta Municipal de Tuxpan

PRODUCCIÓN, PRECIO, VALOR, ANIMALES SACRIFICADOS Y PESO, 2016

Cuadro 7.4

Tuxpan

	Producción (toneladas)	Precio (pesos por kilogramo)	Valor de la Producción (miles de pesos)	Animales sacrificados (cabezas)	Peso (kilogramos)
CARNE EN CANAL					
BOVINO	366	33.8	12,359	1,880	194
PORCINO	56	33.15	1,840	871	64
OVINO	20	44.64	877	919	21
CAPRINO	14	39.36	545	877	16
AVE	12	26.21	327	6,073	2,056
GUAJOLOTE					
SUBTOTAL	467		15,948		
LECHE					
BOVINO	3,379	5.79	19,574		
CAPRINO	43	5.84	251		
SUBTOTAL	3,422		19,825		
OTROS PRODUCTOS					
HUEVO PARA PLATO	99	22.29	2,202		
MIEL	6,606	48.21	318		
CERA EN GREÑA	N.S.	44.32	14		
LANA SUCIA	1.32	9.72	13		
SUBTOTAL			2,547		
TOTAL			38,320		

Ave: Se refiere a pollo, gallina ligera y pesada que ha finalizado su ciclo productivo.

Leche: Producción en miles de litros y precio en pesos por litro.

Los subtotales y el total podrían no coincidir por redondeo. El total del valor no incluye el valor en pie debido a que está contenido en el valor de la producción de carne.

Los datos del estado de Oaxaca se presentan a nivel distrito de desarrollo rural (DDR), por cuestiones operativas son reflejados en un solo municipio del DDR respectivo.

Fuente: Servicio de Información Agroalimentaria y Pesquera (SIAP).

Carpeta Municipal de Tuxpan

VOLUMEN DE LA PRODUCCIÓN FORESTAL MADERABLE, 2015 (metros cúbicos en rollo)

Cuadro 7.5

Concepto	Michoacán	Tuxpan
Total	451 750	1 231
Coníferas Pino c/	381 045	1152.569 m/
Coníferas Oyamel d/	31 585	0
Latifoliadas Encino f/	30 040	79
Coníferas Otras e/	3 265	0
Latifoliadas Otras g/	5 608	0
Comunes Tropicales b/	214	0

b/ Comprende cuéramo (*Cordia elaeagnoides*) y rosa morada-cinco hojas (*Tabebuia rosea*).

c/ Se refiere a *Pinus* spp.

d/ Se refiere a *Abies religiosa*.

e/ Se refiere a cedro blanco (*Cupressus* spp.).

f/ Se refiere a *Quercus* spp.

g/ Comprende aile (*Alnus* spp.), madroño (*Arbutus xalapensis*) y fresno (*Fraxinus* spp.).

FUENTE: Anuario Estadístico del estado de Michoacán, 2016. INEGI.

CARACTERÍSTICAS DE LOS SECTORES ECONÓMICOS 2014

Cuadro 7.6

Concepto	Michoacán	Tuxpan
Personal Ocupado	611 496	1 419
Total De Remuneraciones (Miles De Pesos)	19 560 681	15 743
Unidades Económicas	195 355	758
Producción Bruta (Miles De Pesos)	179 291 970	106 301

Fuente: Censo Económico 2014, INEGI.

Carpeta Municipal de Tuxpan

UNIDADES ECONÓMICAS, PERSONAL OCUPADO Y REMUNERACIONES AL PERSONAL DEDICADAS AL COMERCIO, 2008

Cuadro 7.7

Concepto	Michoacán	Tuxpan
Unidades económicas	85 293	399
Personal ocupado	242 519	837
Remuneraciones al personal (Miles de pesos)	4 779 941	5 676

ND/ No Disponible

FUENTE: Censos Económicos, 2009, resultados definitivos. (INEGI)

INDUSTRIA MANUFACTURERA, 2008

Cuadro 7.8

Concepto	Michoacán	Tuxpan
Unidades Económicas a/	27 692	76
Personal ocupado total	111 840	168
Total de Remuneraciones (Miles De Pesos)	3 365 343	829
Producción Bruta Total (Miles De Pesos)	83 214 904	8 592
Consumo Intermedio (Miles De Pesos)	56 408 658	4 921
Valor Agregado Censal Bruto (Miles De Pesos)	26 806 246	3 671

FUENTE: Censos Económicos, 2009, resultados definitivos. (INEGI)

Carpeta Municipal de Tuxpan

ESTABLECIMIENTOS DE HOSPEDAJE REGISTRADOS SEGÚN CATEGORÍA, 2015

Cuadro 7.9

Concepto	Michoacán	Tuxpan
Total	686	3
Cinco estrellas	41	0
Cuatro estrellas	90	0
Tres estrellas	179	0
Dos estrellas	138	1
Una estrella	75	1
Sin categoría	163	1

FUENTE: Secretaría de Turismo, Michoacán.

Carpeta Municipal de Tuxpan

8. COMUNICACIONES

El municipio cuenta con 4 oficinas postales, 14 sitios y espacios públicos conectados con banda ancha del programa México Conectado y en 6 localidades hay servicio de telefonía rural. Registra 24 kilómetros de carreteras; de las cuales 10 kilómetros corresponden a troncal federal, 5 kilómetros de alimentadoras estatales y 9 kilómetros de caminos rurales, no cuenta con carretera de cuota.

RED DE MEDIOS DE COMUNICACIÓN, 2015

Cuadro 8.1

Concepto	Michoacán	Tuxpan
Oficinas postales	876	4
Oficinas de telégrafos	71	1
Sitios y espacios públicos conectados con banda ancha del programa a/ México Conectado	999	14
Estaciones radioeléctricas de aficionados	175	0
Localidades con servicio de telefonía rural	603	6
Aeropuertos	4	0
Aeródromos	34	0

a/ Son sitios de acceso público donde se ofrecen servicios de internet, uso de equipo de cómputo, así como asesoría y capacitación al público en general.

FUENTE: Anuario Estadístico del Estado de Michoacán, edición 2016. INEGI.

Carpeta Municipal de Tuxpan

LONGITUD DE LA RED CARRETERA SEGÚN TIPO DE CAMINO, 2015 (Kilómetros)

Cuadro 8.2

Concepto	Michoacán	Tuxpan
Total	12 792.89	24
Troncal federal a/		
Pavimentada	2 683.50	10
Revestida	.00	0
Alimentadoras estatales b/		
Pavimentada c/	2 997.55	5
Revestida	28.20	0
Caminos rurales c/		
Pavimentada	1 531.04	1
Revestida	1 552.60	8

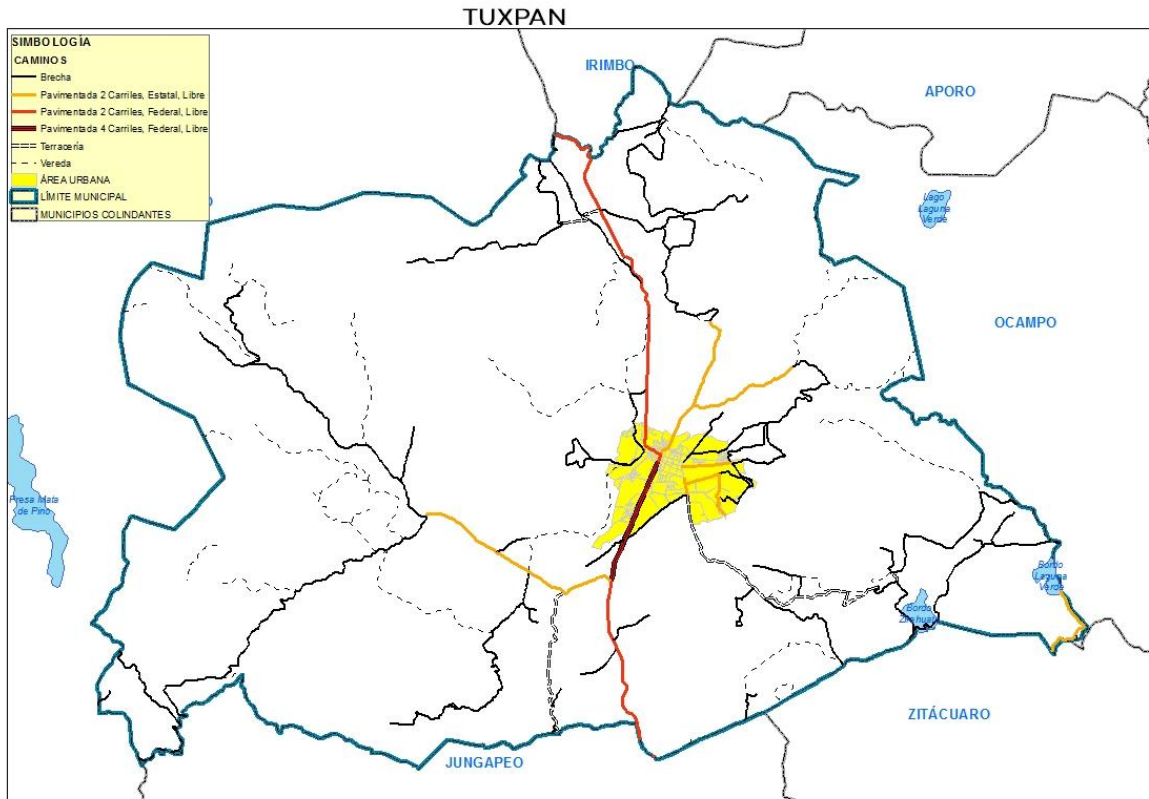
a/ También es conocida como principal o primaria, tiene como objetivo específico servir al tránsito de larga distancia. Comprende caminos de cuota pavimentados (incluidos los estatales) y libres (pavimentados y revestidos).

b/ También conocidas con el nombre de carreteras secundarias, tienen como propósito principal servir de acceso a las carreteras troncales.

c/ Comprende caminos de dos, cuatro o más carriles.

FUENTE: Anuario Estadístico del Estado de Michoacán, edición 2016, INEGI.

Carpeta Municipal de Tuxpan



Carpeta Municipal de Tuxpan

9. FINANZAS PÚBLICAS

El municipio cuenta con un ingreso mayor a los 122 millones de pesos de los cuales el 52.16% proviene del Fondo de Aportaciones federales y estatales, 22.49% de Participaciones Federales, entre otros. El 52.4% se invierte en obra pública. No hay información disponible al 2015.

INGRESOS DE LOS MUNICIPIOS POR CAPITULO 2013 (Pesos)

Cuadro 9.1

Concepto	Michoacán	Tuxpan	Porcentaje
Total	12 051 000 391	122 798 997	100.00
Impuestos	742 395 830	1 693 437	1.38
Cuotas y aportaciones de seguridad social	59 980		0.00
Contribuciones de mejoras	136 084 449	287 934	0.23
Derechos	701 339 566	2 513 122	2.05
Productos	94 448 106	118 096	0.10
Aprovechamientos	235 382 494	3 529 465	2.87
Participaciones Federales	4161 350 955	27 619 730	22.49
Aportaciones federales y estatales	5295 345 267	64 052 510	52.16
Otros ingresos	13 766 876		0.00
Financiamiento	670 826 868	22 984 703	18.72
Disponibilidad inicial			0.00

FUENTE: Auditoría Superior de Michoacán.

Carpeta Municipal de Tuxpan

EGRESOS DE LOS MUNICIPIOS POR CAPITULO 2013 (Pesos)

Cuadro 9.2

Concepto	Michoacán	Tuxpan	Porcentaje
Total	12051 000 391.0	122 798 997.0	100.0
Servicios personales	4153 046 568.0	19 165 098.0	15.6
Materiales y suministros	1125 222 535.0	14 681 329.0	12.0
Servicios generales	1753 245 917.0	12 802 961.0	10.4
Transferencias, asignaciones, subsídios y otras ayudas	994 118 686.0	6 252 241.0	5.1
Bienes muebles, inmuebles e intangibles	231 871 114.0	985 474.0	.8
Inversión pública	3332 013 404.0	64 324 234.0	52.4
Inversiones financieras y otras provisiones	.0	.0	.0
Otros egresos	7 290 037.0	.0	.0
Deuda pública	246 369 239.0	4 587 660.0	3.7
Disponibilidad final	207 822 891.0	.0	.0

FUENTE: Anuario Estadístico del Estado de Michoacán, 2015. INEGI.

Carpeta Municipal de Tuxpan

10. OBRA PÚBLICA

Las obras de mayor inversión ejecutadas en el municipio están dirigidas al desarrollo social en un 64.52%, y el 35.48% a otras.

INVERSIÓN EN OBRAS PÚBLICAS EJERCIDAS SEGÚN DESTINO, 2015 (Miles de Pesos)

Cuadro 10.1

Nivel	Michoacán	Tuxpan	%
Total	12 840 104	174 879	100.00
Gobierno	397 173		0.00
Desarrollo social	3 204 780	112 838	64.52
Desarrollo económico	308 611		0.00
Otras	8 929 540	62 041	35.48

Fuente: Anuario Estadístico del estado de Michoacán, edición 2016. INEGI.

Carpeta Municipal de Tuxpan

11. SEGURIDAD Y ORDEN PÚBLICO

En el 2016 los delitos registrados en el municipio sobresalen robo común sin violencia otros, robo común sin violencia de vehículos y robo común sin violencia a casa habitación, entre otros.

DELITOS DEL FUERO COMÚN POR MUNICIPIO SEGÚN PRINCIPALES DELITOS, 2016

Cuadro 11.1 Tuxpan

Modalidad	Tipo	Subtipo	Delitos
Robo común	Con violencia	A casa habitación	1
Robo común	Con violencia	De vehículos	1
Robo común	Con violencia	Otros	1
Robo común	Sin violencia	A casa habitación	12
Robo común	Sin violencia	A negocio	4
Robo común	Sin violencia	De vehículos	15
Robo común	Sin violencia	Otros	16
Lesiones	Dolosas	Con arma blanca	1
Lesiones	Dolosas	Sin datos	8
Lesiones	Culposas	Sin datos	1
Homicidios	Dolosos	Con arma de fuego	1
Homicidios	Dolosos	Con arma blanca	1
Homicidios	Culposos	Sin datos	4
Delitos patrimoniales	Abuso de confianza	Abuso de confianza	1
Delitos patrimoniales	Daño en propiedad ajena	Daño en propiedad ajena	6
Delitos patrimoniales	Fraude	Fraude	1
Delitos patrimoniales	Despojo	Sin datos	2
Delitos sexuales (violación)	Violación	Violación	2
Otros delitos	Amenazas	Amenazas	3

Carpeta Municipal de Tuxpan

DELITOS DEL FUERO COMÚN POR MUNICIPIO SEGÚN PRINCIPALES DELITOS, 2016

Cuadro 11.1 Tuxpan

Modalidad	Tipo	Subtipo	Delitos
Otros delitos	Otros sexuales	Otros sexuales	1
Otros delitos	Resto de los delitos (otros)	Resto de los delitos (otros)	10

FUENTE: Secretariado Ejecutivo del Sistema Nacional de Seguridad Pública.