



2015 - 2021



IPLAEM

INSTITUTO DE PLANEACIÓN DEL
ESTADO DE MICHOACÁN DE OCAMPO

Carpeta Municipal de Santa Ana Maya

Carpeta Municipal de Santa Ana Maya

PRESENTACIÓN

El Instituto de Planeación del Estado de Michoacán de Ocampo, presenta el documento “Carpetas Municipales”, cuyo objetivo es el de integrar y difundir estadísticas de los diferentes sectores, perfiles sociodemográficos, cronología de los presidentes municipales, hechos históricos, medio físico, ante una gran diversidad de información que pretende reseñar la estadística municipal, como una herramienta para la toma de decisiones en los diversos ámbitos, público, social y privado.

Esta información corresponde a una descripción y trato especial al municipio de **Santa Ana Maya** con datos al año 2016 principalmente, incorporando datos de los últimos censos y en algunos casos la información del último año disponible.

Antes de que este potencial estuviera disponible, existían grandes limitaciones en la integración de información municipal. Contando a la fecha con información de varias fuentes, con la finalidad de presentar en un solo documento lo más destacado del municipio y dejarlo a disposición de la sociedad en general en la página del Sistema Estatal de Información de Michoacán (SEIM).

Carpeta Municipal de Santa Ana Maya

CONTENIDO

PRESENTACIÓN.....	2
1. DATOS GENERALES.....	7
NOMENCLATURA.....	7
ESCUDO.....	7
HISTORIA.....	7
HECHOS HISTÓRICOS.....	8
LOCALIZACIÓN.....	8
EXTENSIÓN.....	8
OROGRAFÍA.....	9
HIDROGRAFÍA.....	9
CLIMA.....	9
CRONOLOGÍA DE LOS PRESIDENTES MUNICIPALES.....	9
2. DEMOGRAFÍA.....	11
POBLACIÓN POR LOCALIDAD SEGÚN SEXO, 2010.....	11
POBLACIÓN TOTAL 1950-2015.....	12
TASA DE CRECIMIENTO PROMEDIO ANUAL 1950-2015.....	13
POBLACIÓN RURAL Y URBANA DEL MUNICIPIO, 1980-2010.....	14
POBLACIÓN URBANA Y RURAL DEL ESTADO, 1980-2010.....	15

Carpeta Municipal de Santa Ana Maya

ÍNDICE Y GRADO DE MARGINACIÓN 1990-2015.....	15
ÍNDICE Y GRADO DE REZAGO SOCIAL 2000-2015	17
ÍNDICE DE DESARROLLO HUMANO (IDH) Y COMPONENTES 2000, 2005 Y 2010 (METODOLOGÍA TRADICIONAL).....	17
INDICADORES DE POBREZA POR INGRESOS, 2000 Y 2005.....	18
INDICADORES SELECCIONADOS DE POBREZA PARA EL ESTADO Y MUNICIPIOS 2010	19
3. EDUCACIÓN.....	20
CONDICIÓN DE ALFABETISMO 2015	20
POBLACIÓN DE 15 AÑOS Y MAS ANALFABETA, 1995-2010.....	20
ESTADÍSTICA EN EDUCACIÓN, CICLO ESCOLAR 2014-2015.....	21
ADULTOS REGISTRADOS EN PRIMARIA Y SECUNDARIA POR EL INEA 2015.....	22
4. SALUD	23
UNIDADES MÉDICAS EN SERVICIO DE LAS INSTITUCIONES DEL SECTOR PÚBLICO DE SALUD POR NIVEL DE OPERACIÓN SEGÚN INSTITUCIÓN, 2015.....	23
PERSONAL MÉDICO DEL SECTOR SALUD, 2015.....	24
POBLACIÓN DERECHOHABIENTE Y USUARIA DE LOS SERVICIOS MÉDICOS DE LAS INSTITUCIONES PÚBLICAS DEL SECTOR SALUD 2015.....	24
CONSULTAS EXTERNAS EN LAS INSTITUCIONES DEL SECTOR SALUD, 2015.....	25
NACIDOS VIVOS REGISTRADOS SEGÚN RESIDENCIA HABITUAL DE LA MADRE, 2013-2015	25
DEFUNCIONES GENERALES, 2000-2014	26

Carpeta Municipal de Santa Ana Maya

DEFUNCIONES INFANTILES 2000-2014.....	27
5. VIVIENDA.....	28
VIVIENDAS CON DISPONIBILIDAD DE AGUA ENTUBADA, DRENAJE Y ENERGÍA ELÉCTRICA, 2010 Y 2015.....	28
MATERIAL PREDOMINANTE EN PISOS DE LAS VIVIENDAS PARTICULARES HABITADAS, 2015.....	29
INVERSIÓN EJERCIDA EN PROGRAMAS DE VIVIENDA POR MUNICIPIO Y ORGANISMO SEGÚN PROGRAMA, 2015 (MILES DE PESOS).....	30
6. EMPLEO.....	31
INDICADORES DE EMPLEO, 2015.....	31
TRABAJADORES REGISTRADOS EN EL IMSS POR TIPO DE CONTRATO, 2015.....	32
7. ECONOMÍA.....	33
SUPERFICIE SEMBRADA, COSECHADA Y VALOR DE LA PRODUCCIÓN AGRÍCOLA, 2016.....	33
PRINCIPALES CULTIVOS AGRÍCOLAS DEL MUNICIPIO DE SANTA ANA MAYA, 2015.....	34
PRODUCTORES, SUPERFICIE Y MONTO PAGADO POR EL PROAGRO 2014.....	35
PRODUCCIÓN, PRECIO, VALOR, ANIMALES SACRIFICADOS Y PESO, 2016.....	35
CARACTERÍSTICAS DE LOS SECTORES ECONÓMICOS 2014.....	37
UNIDADES ECONÓMICAS, PERSONAL OCUPADO Y REMUNERACIONES AL PERSONAL DEDICADAS AL COMERCIO, 2008.....	37
INDUSTRIA MANUFACTURERA, 2008.....	38
ESTABLECIMIENTOS DE HOSPEDAJE REGISTRADOS SEGÚN CATEGORÍA, 2015.....	38
8. COMUNICACIONES.....	39

Carpeta Municipal de Santa Ana Maya

RED DE MEDIOS DE COMUNICACIÓN, 2015	39
LONGITUD DE LA RED CARRETERA SEGÚN TIPO DE CAMINO, 2015 (KILÓMETROS).....	40
9. FINANZAS PÚBLICAS.....	42
INGRESOS DE LOS MUNICIPIOS POR CAPITULO 2015 (Pesos).....	42
EGRESOS DE LOS MUNICIPIOS POR CAPITULO 2015 (Pesos).....	43
SUCURSALES DE LA BANCA COMERCIAL POR INSTITUCIÓN, 2011.....	44
10. OBRA PÚBLICA.....	45
INVERSIÓN EN OBRAS PÚBLICAS EJERCIDAS SEGÚN DESTINO, 2015 (MILES DE PESOS).....	45
11. SEGURIDAD Y ORDEN PÚBLICO.....	46
DELITOS DEL FUERO COMÚN POR MUNICIPIO SEGÚN PRINCIPALES DELITOS, 2016.....	46

Carpeta Municipal de Santa Ana Maya

1. DATOS GENERALES

NOMENCLATURA

Santa Ana Maya es una población de origen prehispánico, conocida como Sitquiye, que significa "tierra fértil". Posteriormente se le dio el nombre de Santa Ana Sitquiye y sin conocerse el motivo cambió más tarde al nombre de Santa Ana Maya.

ESCUDO



HISTORIA

Santa Ana Maya es una población de origen prehispánico, habitada por Tarascos y conocida como Sitquiye, que significa "Tierra Fértil". En 1554 los habitantes de dicho lugar, todos ellos indígenas, encabezados por el indio Juan de la Cruz Fernández, acudieron al Virrey Don Luís de Velasco con objeto de que se fundara legalmente la población. El Virrey recibió un informe de don Juan Monroy, don Jerónimo Ordaz y don Alfonso Dangrieto, sobre el asentamiento de Sitquiye, ubicado a las orillas del lago de Cuitzeo.

El Virrey extendió una Cédula, con fecha del 2 de enero de 1555, disponiendo la fundación del pueblo con el nombre de Santa Ana Sitquiye. Posteriormente se le cambió la denominación por la de Santa Ana Maya, ignorándose la razón de tal cambio.

Carpeta Municipal de Santa Ana Maya

Fue un pueblo del partido de Cuitzeo y sus habitantes en 1822, trabajaban el algodón y esteras de junco que llamaban petates. El comercio del lugar podía considerarse nulo. Como todos los pueblos ribereños del lago, dependía en lo civil y religioso de Cuitzeo. El 10 de abril de 1868, se constituyó en municipio.

Personajes ilustres

Pedro Cruz Castillo (1912 -?).- Pintor.

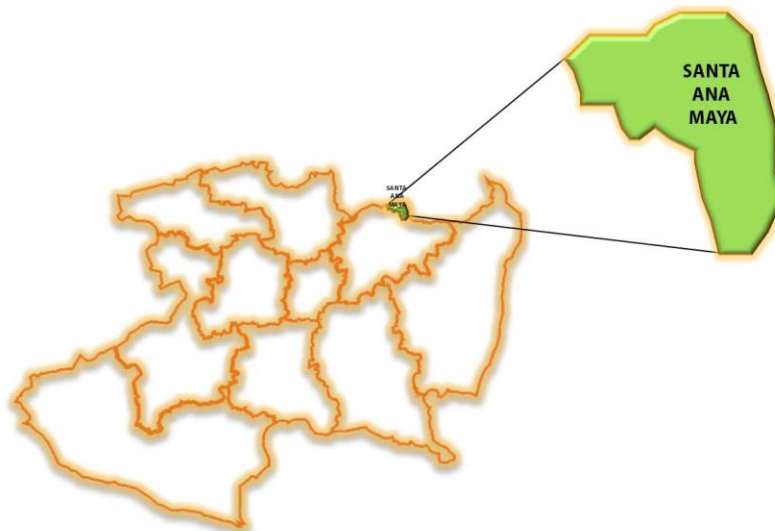
HECHOS HISTÓRICOS

1555. Fundación formal del pueblo.

1868. Adquiere el rango de municipio.

LOCALIZACIÓN

Se localiza al norte del Estado, en las coordenadas 20°00' de latitud norte y 101°01' de longitud oeste, a una altura de 1, 840 metros sobre el nivel del mar. Limita al norte y este con el Estado de Guanajuato, al sur y oeste con Cuitzeo y al sur con Álvaro Obregón. Su distancia a la capital del Estado es de 63 Km.



EXTENSIÓN

Su superficie es de 103.64 Km² y representa el 0.17 por ciento del total del Estado.

Carpeta Municipal de Santa Ana Maya

OROGRAFÍA

Su relieve lo constituye la cuenca de Cuitzeo, sin eminencias sobresalientes.

HIDROGRAFÍA

Su hidrografía se constituye por el lago de Cuitzeo.

CLIMA

Su clima es templado con lluvias en verano. Tiene una precipitación pluvial anual de 1,065.0 milímetros cúbicos y temperaturas que oscilan de 11.2 a 29.8° centígrados.

CRONOLOGÍA DE LOS PRESIDENTES MUNICIPALES

1954 - 1956 Francisco Ferreira Tirado/Audufas Guzmán

1957 - 1958 Alfredo Orduña

Efrén Contreras Páramo, Salomón Sosa

1959 - 1961 Salvador Fernández Lagunas

1962 - 1964 Abel Mendoza

1965 - 1967 Baltazar López

1968 - 1970 Adolfo López Calderón

1971 - 1973 Luis Gutiérrez Martínez

1974 - 1976 Leonel Villalobos Calderón

1977 - 1979 Humberto Ángel Rosales

1980 - 1982 Sebastián Cruz Cruz

1983 - 1986 Efraín Hernández Calderón

1987 - 1989 Salvador Molina C.

1990 - 1992 Ignacio López Mendoza

1993 - 1995 José Silva Valdovinos

1996 - 1998 J. Efraín Gutiérrez Arcos

1999 - 2001 José López Zamudio

2002 - 2004 Laura Ojeda

2005 - 2007 José Francisco Mendoza Gutiérrez

Carpeta Municipal de Santa Ana Maya

2008 - 2011 Antonio Sosa López
2012 - 2013 Ygnacio López Mendoza
2013 - 2015 Fernando Mendoza López
2015 - 2018 María de Jesús López Parra

Carpeta Municipal de Santa Ana Maya

2. DEMOGRAFÍA

En la Encuesta Intercensal de Población y Vivienda del 2015, el municipio registró 12,466 habitantes, mismos que representan el 0.27% de la población total del estado y se concentra en 18 localidades, las de mayor importancia en cuanto a población son la cabecera municipal con 56.16%, Huacao con 7.03%, San Rafael del Carrizal 6.11% y El Toronjo 6.31%. La población se concentró en un 56% en localidades mayores a los 2500 habitantes, es decir en zona urbana. La tasa de crecimiento de la población en el último período censal 2010-2015 fue de -0.255. El grado de marginación del municipio es medio con un índice de -0.359

POBLACIÓN POR LOCALIDAD SEGÚN SEXO, 2010

Cuadro 2.1

Localidad	Población		
	Total	Masculino	Femenino
Total Del Municipio	12618	5767	6851
Santa Ana Maya	7087	3336	3751
Ejido San Rafael (Colonia Buenavista)	198	75	123
El Cuervo	178	75	103
Huacao	888	373	515
La Ladera (La Luz)	163	69	94
La Lobera	634	279	355
Mesa Rica	84	38	46
Potzundareo (Posundareo)	287	135	152
Puerto De Cabras (Puerto De La Cruz)	474	214	260
Rancho Nuevo	337	141	196
El Salto Dos	217	123	94
San Nicolás Cuiritzco	331	158	173
San Rafael Del Carrizal	771	325	446
El Tejocote (Santa Rosa)	4		*
El Toronjo	797	352	445
José Zavala (Los Zavala)	8	3	5
Santa Ana Maya Dos	6		*
El Salto Uno	154	68	86

Carpeta Municipal de Santa Ana Maya

POBLACIÓN POR LOCALIDAD SEGÚN SEXO, 2010

Cuadro 2.1

Localidad	Población		
	Total	Masculino	Femenino
Localidades De Una Vivienda	0	3	7
Localidades De Dos Viviendas	0	0	0

FUENTE: XIII Censo General de Población y Vivienda 2010, Michoacán, INEGI

POBLACIÓN TOTAL 1950-2015

Cuadro 2.2

AÑO	Michoacán	Santa Ana Maya
1950	1 422 717	8 639
1960	1 851 876	10 536
1970	2 324 226	11 455
1980	2 868 824	12 968
1990	3 548 199	15 110
1995	3 870 604	13 745
2000	3 985 667	13 952
2005	3 966 073	11 925
2010	4 351 037	12 618
2015	4 584 471	12 466

FUENTE: La Población de los Municipios de México 1950-1990, Consejo Nacional de Población (CONAPO).

XII Censo General de Población y Vivienda 2000, Michoacán, INEGI

II Conteo de Población y Vivienda 2005, INEGI

XIII Censo General de Población y Vivienda 2010, Michoacán, INEGI

Encuesta Intercensal 2015, INEGI.

Carpeta Municipal de Santa Ana Maya

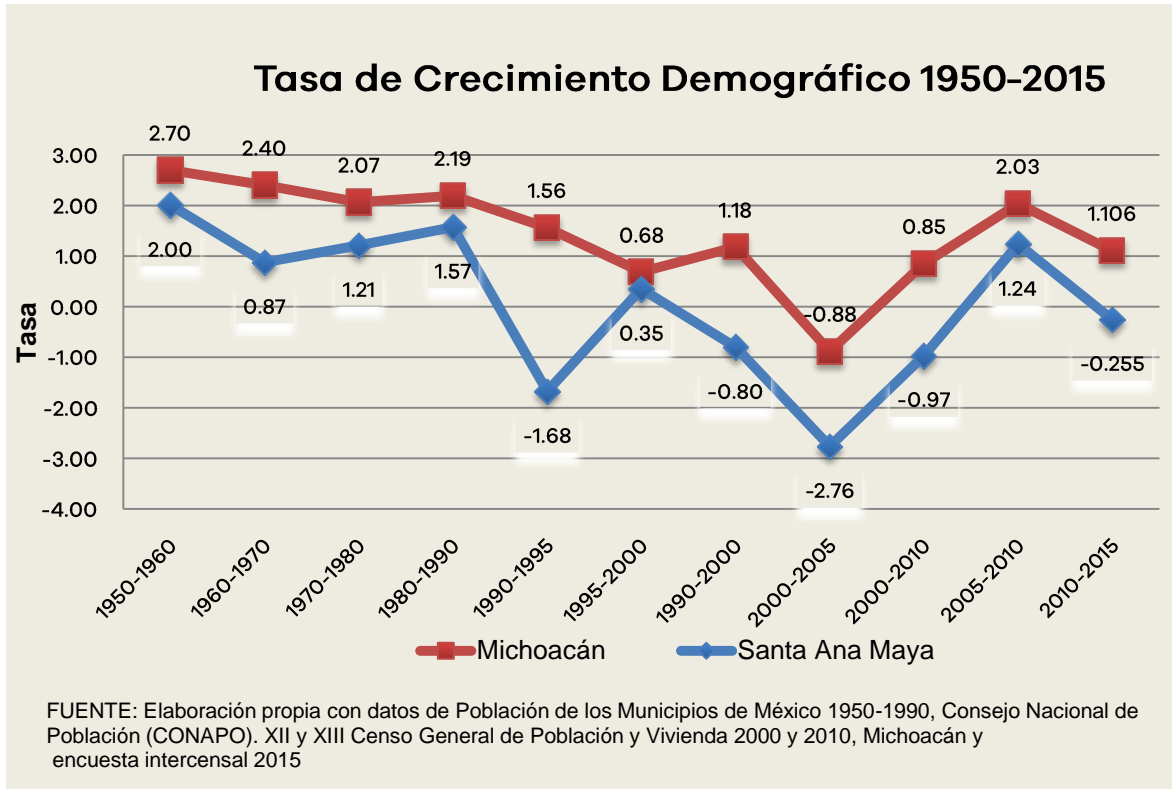
TASA DE CRECIMIENTO PROMEDIO ANUAL 1950-2015

Cuadro 2.3

PERIODO	Michoacán	Santa Ana Maya
1950-1960	2.70	2.00
1960-1970	2.40	0.87
1970-1980	2.07	1.21
1980-1990	2.19	1.57
1990-1995	1.56	-1.68
1995-2000	0.68	0.35
1990-2000	1.18	-0.80
2000-2005	-0.88	-2.76
2000-2010	0.85	-0.97
2005-2010	2.03	1.24
2010-2015	1.106	-0.255

FUENTE: Elaboración propia con datos de los Censos y Conteo de Población y Vivienda.

Carpeta Municipal de Santa Ana Maya



POBLACIÓN RURAL Y URBANA DEL MUNICIPIO, 1980-2010

Cuadro 2.4

Santa Ana Maya

Año	Urbana	Rural
1980	5 375	7 593
1990	5 787	9 323
2000	6 835	7 117
2005	6 669	5 256
2010	7 087	5 531

FUENTE: X, XI, XII, XIII Censo General de Población y Vivienda 1980, 1990, 2000 y 2010, II Conteo de Población y Vivienda 2005, Michoacán, INEGI.

Carpeta Municipal de Santa Ana Maya

POBLACIÓN URBANA Y RURAL DEL ESTADO, 1980-2010

Cuadro 2.5 ESTADO

Año	Urbana	Rural
1980	1 503 980	1 327 273
1990	2 186 354	1 361 845
2000	2 606 766	1 378 901
2005	2 694 541	1 271 532
2010	2 988 349	1 362 688

FUENTE: X, XI, XII, XIII Censo General de Población y Vivienda 1980, 1990, 2000 y 2010, II Censo de Población y Vivienda 2005, Michoacán, INEGI.

ÍNDICE Y GRADO DE MARGINACIÓN 1990-2015

Cuadro 2.6 Santa Ana Maya

Año	Índice	Grado	Lugar que ocupa en el estado
1990	-0.505	Bajo	60
1995	-0.682	Medio	72
2000	-0.507	Medio	71
2005	-0.405	Medio	71
2010	-0.447	Medio	75
2015	-0.359	Medio	68

FUENTE: Consejo Nacional de Población, CONAPO.

Carpeta Municipal de Santa Ana Maya



Carpeta Municipal de Santa Ana Maya

ÍNDICE Y GRADO DE REZAGO SOCIAL 2000-2015

Cuadro 2.7 Concepto	Santa Ana Maya			
	2000	2005	2010	2015
Índice de rezago social	-0.4245	-0.4501	-0.4298	-0.5901659
Grado de rezago social	Bajo	Bajo	Bajo	Bajo
Lugar que ocupa en el contexto Estatal	73	77	78	82

FUENTE: Estimaciones del CONEVAL con base en el XII Censo de Población y Vivienda 2000, II Censo de Población y Vivienda 2005, Censo de Población y Vivienda 2010 y Encuesta Intercensal 2015.

ÍNDICE DE DESARROLLO HUMANO (IDH) Y COMPONENTES 2000, 2005 Y 2010 (METODOLOGÍA TRADICIONAL)

Cuadro 2.8 Componentes de IDH	Santa Ana Maya		
	2000	2005	2010
Tasa de Mortalidad infantil	26.15	18.26	10.91
Tasa de Alfabetización	83.09	83.15	85.48
Tasa de Asistencia escolar	52.14	59.74	61.65
Producto Interno Bruto per cápita (dólares PPC, precios 2010)	9 423.30	7 843.92	8 373.42
Índice de Salud (IS)	0.7867	0.8594	0.9271
Índice de Educación (IE)	0.7277	0.7534	0.7754
Índice de Ingreso (II)	0.7587	0.7281	0.7390
Valor del Índice de Desarrollo Humano (IDH)	0.7577	0.7803	0.8138

FUENTE: Programa de las Naciones Unidas para el Desarrollo.

Carpeta Municipal de Santa Ana Maya

INDICADORES DE POBREZA POR INGRESOS, 2000 Y 2005 (Porcentaje)

Cuadro 2.9

Concepto		Michoacán	Santa Ana Maya
Pobreza alimentaria a/	2000	31.62	32.97
	2005	23.28	24.17
Pobreza de capacidades b/	2000	39.86	41.50
	2005	30.81	31.55
Pobreza de patrimonio c/	2000	61.60	63.72
	2005	54.49	53.52

Nota: El porcentaje está calculado respecto a la población total y con base en metodología utilizada por el Consejo Nacional de Evaluación de la Política de Desarrollo Social (CONEVAL).

a/ Se refiere a la incapacidad para obtener una canasta básica alimentaria, aun si se hiciera uso de todo el ingreso disponible en el hogar en comprar sólo los bienes de dicha canasta.

b/ Se refiere a la insuficiencia del ingreso disponible para adquirir el valor de la canasta alimentaria y efectuar los gastos necesarios en salud y educación, aun dedicando el ingreso total de los hogares nada más que para estos fines.

c/ Se refiere a la insuficiencia del ingreso disponible para adquirir la canasta alimentaria, así como realizar los gastos necesarios en salud, vestido, vivienda, transporte y educación, aunque la totalidad del ingreso del hogar fuera utilizado exclusivamente para la adquisición de estos bienes y servicios.

Fuente: Anuario Estadístico de Michoacán, edición 2009. INEGI.

Carpeta Municipal de Santa Ana Maya

INDICADORES SELECCIONADOS DE POBREZA PARA EL ESTADO Y MUNICIPIOS 2010

Cuadro 2.10

Concepto	Michoacán	Santa Ana Maya
Pobreza		
Personas	2 386 144.00	7 881.00
Porcentaje de personas	54.76	67.90
Promedio de carencias	2.82	2.78
Pobreza extrema		
Personas	587 451.00	1 972.00
Porcentaje de personas	13.48	16.99
Promedio de carencias	3.91	3.94
Pobreza moderada		
Personas	1 798 691.00	5 909.00
Porcentaje de personas	41.28	50.91
Promedio de carencias	2.46	2.39
Población no pobre y no vulnerable	528 652.00	312.00

Fuente: Anuario Estadístico del Estado de Michoacán, 2012. INEGI.

Carpeta Municipal de Santa Ana Maya

3. EDUCACIÓN

En el año 2015 el grado de alfabetismo en el municipio es de un 84.98% y la población analfabeta registrada es de 12.76%. En el ciclo escolar 2014-2015 se contó con una matrícula escolar de 2,841 alumnos inscritos del nivel básico y 595 alumnos en el nivel medio superior, no cuenta con escuelas de nivel superior ni de capacitación para el trabajo. En el 2015 el INEA atendió a 159 alumnos de primaria y 195 de secundaria.

CONDICIÓN DE ALFABETISMO 2015

Cuadro 3.1

CONCEPTO	Michoacán	Santa Ana Maya
Población Total	4 584 471	12 466
Población de 15 años y más	3 254 687	9 147
Porcentaje de la población alfabeta	90.79	84.98
Porcentaje de la población analfabeta	8.27	12.76

FUENTE: Encuesta intercensal 2015. INEGI

POBLACIÓN DE 15 AÑOS Y MAS ANALFABETA, 1995-2010

Cuadro 3.2

Año	Michoacán	Santa Ana Maya	Posición
1995	368 863	1 573	77
2000	345 603	1 504	74
2005	327 594	1 378	76
2010	305 178	1 252	78

FUENTE: XI, XII, XIII Censo General de Población y Vivienda, 1990, 2000 y 2010, II Conteo de Población y Vivienda 2005, Michoacán, INEGI.

Carpeta Municipal de Santa Ana Maya

ESTADÍSTICA EN EDUCACIÓN, CICLO ESCOLAR 2014-2015

Cuadro 3.3 Santa Ana
Maya

Concepto	Alumnos Egresados	Alumnos Inscritos	Personal Docente	Escuelas
Preescolar indígena	0	0	0	0
Preescolar	234	550	30	14
Primaria indígena	0	0	0	0
Primaria	267	1 527	85	17
Secundaria	222	764	43	8
Bachillerato	155	595	35	3
Profesional técnico	0	0	0	0

FUENTE: Secretaría de Educación Pública.

Carpeta Municipal de Santa Ana Maya

ADULTOS REGISTRADOS EN PRIMARIA Y SECUNDARIA POR EL
INEA 2015

Cuadro 3.5

Concepto	Michoacán	Santa Ana Maya
Adultos registrados en primaria		
Total	18 041	159
Hombres	7 214	64
Mujeres	10 827	95
Adultos registrados en secundaria		
Total	27 128	195
Hombres	10 852	78
Mujeres	16 276	117
Adultos alfabetizados		
Total	20 533	201
Hombres	8 394	80
Mujeres	12 139	121

FUENTE: INEA, Delegación en el Estado.

Carpeta Municipal de Santa Ana Maya

4. SALUD

El municipio cuenta con 7 unidades médicas de salud, 16 médicos en servicio. La población usuaria de los servicios médicos de las instituciones públicas del sector salud es de 6,510. En promedio se otorgan más de 15 mil consultas generales.

UNIDADES MÉDICAS EN SERVICIO DE LAS INSTITUCIONES DEL SECTOR PÚBLICO DE SALUD POR NIVEL DE OPERACIÓN SEGÚN INSTITUCIÓN, 2015

Cuadro 4.1

Concepto	Total	IMSS	ISSSTE	IMSS- PROSPERA	SSA	DIF
	1					
Michoacán	303	56	74	368	551	254
De consulta externa	1 249	45	65	361	524	254
De hospitalización general	41	3	8	7	23	0
De hospitalización especializada	13	8	1	0	4	0
Santa Ana Maya	7	0	0	1	4	2
De consulta externa	7	0	0	1	4	2

FUENTE: Anuario Estadístico del Estado de Michoacán, edición 2016. INEGI.

Carpeta Municipal de Santa Ana Maya

PERSONAL MÉDICO DEL SECTOR SALUD, 2015

Cuadro 4.2

Concepto	Michoacán	Santa Ana Maya
Total	7 741	16
IMSS	1 666	0
ISSSTE	846	0
IMSS-PROSPERA	713	1
SSM	4 262	13
DIF	254	2

FUENTE: Anuario Estadístico del Estado de Michoacán, edición 2016. INEGI.

POBLACIÓN DERECHOHABIENTE Y USUARIA DE LOS SERVICIOS MÉDICOS DE LAS INSTITUCIONES PÚBLICAS DEL SECTOR SALUD 2015

Cuadro 4.3

Concepto	Michoacán	Santa Ana Maya
Población Derechohabiente		
Total	1 521 838	231
IMSS	1 521 838	231
Población usuaria		
Total	3 443 169	6 510
IMSS	1 122 336	0
DIF	154 421	1 785
IMSS-PROSPERA	1 075 627	849
SSA	1 090 785	3 876

FUENTE: Anuario Estadístico del Estado de Michoacán, edición 2016. INEGI.

Carpeta Municipal de Santa Ana Maya

CONSULTAS EXTERNAS EN LAS INSTITUCIONES DEL SECTOR SALUD, 2015

Cuadro 4.4

Concepto	Total	IMSS	ISSSTE	IMSS- PROSPERA	SSM	DIF
						154
Michoacán	10 418 047	3 502 283	1 072 875	1 748 151	3 940 317	421
General	7 043 051	2 167 519	637 746	1 571 892	2 620 755	45 139
Especializada	1 347 259	485 657	277 285	52 274	508 745	23 298
De urgencia	1 230 903	689 515	87 001	84 716	369 671	0
Odontológica	796 834	159 592	70 843	39 269	441 146	85 984
Santa Ana Maya	15 498	0	0	2 786	10 927	1 785
General	12 101	0	0	2 786	9 315	0
Especializada	1 564	0	0	0	0	1 564
Odontológica	1 833	0	0	0	1 612	221

FUENTE: Anuario Estadístico del Estado de Michoacán, edición 2016. INEGI.

NACIDOS VIVOS REGISTRADOS SEGÚN RESIDENCIA HABITUAL DE LA MADRE, 2013-2015

Cuadro 4.5

Año	Michoacán	Santa Ana Maya
2013		
Total	105 158	272
Hombres	53 040	140
Mujeres	51 834	132
2014		
Total	104 955	244
Hombres	53 323	122
Mujeres	51 915	122

Carpeta Municipal de Santa Ana Maya

NACIDOS VIVOS REGISTRADOS SEGÚN RESIDENCIA HABITUAL DE LA MADRE, 2013-2015

Cuadro 4.5

Año	Michoacán	Santa Ana Maya
2015		
Total	99 097	232
Hombres	50 223	115
Mujeres	48 874	117

FUENTE: Anuario Estadístico del Estado de Michoacán, edición 2016. INEGI.

DEFUNCIONES GENERALES, 2000-2014

Cuadro 4.6

Año	Michoacán	Santa Ana Maya
2000	16 950	62
2001	15 199	58
2002	18 423	94
2003	18 196	63
2004	18 764	60
2005	19 007	76
2006	20 656	68
2007	21 242	89
2008	22 035	89
2009	23 602	89
2010	24 162	89
2011	24 083	69
2012	24 310	ND
2013	25 219	82
2014	24 840	84

ND No Disponible

FUENTE: Secretaría de Gobierno, Dirección del Registro Civil de Michoacán.

Carpeta Municipal de Santa Ana Maya

DEFUNCIONES INFANTILES 2000-2014

Cuadro 4.7

Año	Michoacán	Santa Ana Maya
2000	1 157	0
2001	1 117	0
2002	1 174	2
2003	919	0
2004	965	1
2005	1 058	0
2006	1 006	2
2007	999	3
2008	1004	2
2009	1010	2
2010	997	3
2011	1 077	3
2012	1 076	ND
2013	913	4
2014	685	3

ND No Disponible

FUENTE: Secretaría de Gobierno, Dirección del Registro Civil de Michoacán.

Carpeta Municipal de Santa Ana Maya

5. VIVIENDA

En la Encuesta Intercensal de Población y Vivienda del 2015 se registraron 3,111 viviendas particulares habitadas, de las cuales el 99.2% cuenta con agua entubada, 96.6% con drenaje y el 99.3% con energía eléctrica. El 5.4% de las viviendas cuenta con piso de tierra. En el 2015 se invirtieron 48 mil pesos en programas de vivienda.

VIVIENDAS CON DISPONIBILIDAD DE AGUA ENTUBADA, DRENAJE Y ENERGÍA ELÉCTRICA, 2010 Y 2015

Cuadro 5.1

Concepto	Michoacán	Santa Ana Maya
2015		
Viviendas particulares habitadas		
	1 191 405.0	3 111.0
Disponen de agua entubada	1 139 459.7	3 087.0
Porcentaje	95.6	99.2
Disponen de drenaje	1 098 475.4	3 004.4
Porcentaje	92.2	96.6
Disponen de energía eléctrica	1 179 133.5	3 090.0
Porcentaje	99.0	99.3
2010		
Viviendas particulares habitadas		
	1 066 630.0	3 126.0
Disponen de agua entubada	935 651.0	3 018.0
Porcentaje	87.7	96.5
Disponen de drenaje	944 928.0	2 834.0
Porcentaje	88.6	90.7
Disponen de energía eléctrica	1 044 515.0	3 067.0
Porcentaje	97.9	98.1

FUENTE: XIII Censo General de Población y Vivienda, 2010 Michoacán, INEGI.

Carpeta Municipal de Santa Ana Maya

Encuesta Intercensal 2015, INEGI.

MATERIAL PREDOMINANTE EN PISOS DE LAS VIVIENDAS PARTICULARES HABITADAS, 2015

Cuadro 5.2

Concepto	Michoacán	Santa Ana Maya
Viviendas particulares habitadas	1 191 405	3 111
Con piso de tierra	65 694	167
Porcentaje	5.5	5.4
Con piso de material de cemento o firme	636 620	2 326
Porcentaje	53.4	74.8
Con mosaico, madera u otro recubrimiento	484 931	618
Porcentaje	40.7	19.9
No especificado	4 070	
Porcentaje	0.3	0.0

FUENTE: Encuesta Intercensal 2015. INEGI.

Carpeta Municipal de Santa Ana Maya

INVERSIÓN EJERCIDA EN PROGRAMAS DE VIVIENDA POR MUNICIPIO Y ORGANISMO SEGÚN PROGRAMA, 2015 (Miles de pesos)

Cuadro 5.3

Municipio Organismo	Total	Vivienda completa	Vivienda en arrendamiento	Vivienda inicial	Mejoramiento físico de vivienda	Mejoramiento financiero de vivienda	Infraestructura
Michoacán	6 161 003	5 079 513	732	176 454	92 940	379 359	45 852
Banca	2 183 634	1 693 420	0	79 950	0	352 787	40 499
Banjército	11 728	11 008	0	0	0	720	0
CFE	109 141	71 964	0	15 563	10 765	10 848	0
CONAVI	255 487	249 206	732	5 432	118	0	0
FONHAPO	88 556	0	0	44 856	43 700	0	0
FOVISSSTE	1 179 533	1 073 457	0	8 175	491	5 455	0
HÁBITAT MÉXICO	83	0	0	59	0	0	24
INFONAVIT	2 269 798	1 954 038	0	22 418	10 710	5 409	0
IVEM	3 990	0	0	0	3 990	0	0
ISSFAM	35 889	26 420	0	0	0	4 140	5 329
SHF	23 165	0	0	0	23 165	0	0
Santa Ana Maya	48	0	0	0	48	0	0
INFONAVIT	0	0	0	0	0	0	0
SHF	48	0	0	0	48	0	0

FUENTE: Anuario Estadístico del Estado de Michoacán, edición 2016. INEGI.

Carpeta Municipal de Santa Ana Maya

6. EMPLEO

La población registrada de 12 años y más fue de 9,853 en el año 2015 y la económicamente activa representa el 35%, mientras que la inactiva el 64.84%. La población activa que se encuentra ocupada representó el 90.37%. El 20.37% se ocupa en el sector primario y el 30.86% en el sector secundario. El 36% recibe de 1 a 2 salarios mínimos y el 32.92% recibe más de 2 salarios mínimos. En el 2015 el IMSS registro a 71 trabajadores permanentes.

INDICADORES DE EMPLEO, 2015

Cuadro 6.1

Concepto	Michoacán	Santa Ana Maya
Población total	4 584 471	12 466
Población de 12 años y más	3 521 912	9 853
Porcentaje de la población de 12 años y más económicamente activa	48.26	35.00
Porcentaje de la población de 12 años y más ocupada	95.80	90.37
Porcentaje de la población de 12 años y más desocupada	4.20	9.63
Población no económicamente activa	51.50	64.84
Población ocupada	1 628 256	3 117
Porcentaje de la PEA ocupada en el sector Primario	21.30	20.37
Porcentaje de la PEA ocupada en el sector Secundario	20.67	30.86
Porcentaje de la PEA ocupada en el sector Comercio	19.51	18.61
Porcentaje de la PEA ocupada en el sector Servicios	37.13	29.03
Porcentaje de la población que recibe hasta 1 salario mínimo	14.62	24.45
Porcentaje de la población que recibe más de 1 salario mínimo y hasta 2 salarios mínimos	30.26	36.00
Porcentaje de la población que recibe más de 2 salarios mínimos	44.54	32.92

FUENTE: Encuesta Intercensal 2015. INEGI.

Carpeta Municipal de Santa Ana Maya

TRABAJADORES REGISTRADOS EN EL IMSS POR TIPO DE CONTRATO, 2015

Cuadro 6.2

Concepto	Michoacán	Santa Ana Maya
Total	364 229	71
Trabajadores permanentes	306 359	71
Trabajadores eventuales urbanos	44 623	0
Trabajadores eventuales del campo	13 247	0

FUENTE: Anuario Estadístico del Estado de Michoacán, 2015. INEGI.

Carpeta Municipal de Santa Ana Maya

7. ECONOMÍA

La actividad agrícola sobresale con la producción de maíz grano, sorgo grano y trigo grano, principalmente. En cuanto a la actividad ganadera, registran 487 toneladas de ganado bovino en pie y 800 de ganado porcino en pie, principalmente.

SUPERFICIE SEMBRADA, COSECHADA Y VALOR DE LA PRODUCCIÓN AGRÍCOLA, 2016

Cuadro 7.1

Concepto	Michoacán	Santa Ana Maya
Superficie Sembrada (Hectáreas)	740 769	3 306
Superficie Cosechada (Hectáreas)	720 807	3 306
Valor Producción (Miles de pesos)	20 912 971	61 031
Posición del municipio respecto al valor de la producción en el estado	NA	73

NA/No aplica.

FUENTE: Servicio de Información Agroalimentaria y Pesquera, SAGARPA.

Carpeta Municipal de Santa Ana Maya

PRINCIPALES CULTIVOS AGRÍCOLAS DEL MUNICIPIO DE SANTA ANA MAYA, 2015

Cuadro 7.2

CULTIVO	SUPERFICE COSECHADA (hectáreas)	VOLUMEN DE LA PRODUCCIÓN (toneladas)	VALOR DE LA PRODUCCIÓN (pesos)	VALOR PROD. / SUP. COSECHADA
Frijol	94	53	539 400	5 738
Garbanzo grano	120	144	1 512 000	12 600
Cebolla	15	525	1 575 000	105 000
Avena forrajera en verde	44	616	449 680	10 220
Trigo grano	900	3 600	12 600 000	14 000
Sorgo grano	1 050	7 180	25 099 710	23 904
Alfalfa verde	135	11 070	9 077 400	67 240
Maíz grano	2 209	12 770	43 415 640	19 654

Fuente: Sistema de Información Agroalimentaria, SAGARPA.

Carpeta Municipal de Santa Ana Maya

PRODUCTORES, SUPERFICIE Y MONTO PAGADO POR EL PROAGRO 2014

Cuadro 7.3

Concepto	Michoacán	Santa Ana Maya
Productores solicitantes	127 221	413
Superficie solicitada (Hectáreas)	610 223	2 230
Productores ratificados	122 498	401
Superficie ratificada (Hectáreas)	609 680	2 229
Productores beneficiados	118 651	386
Superficie beneficiada (Hectáreas)	604 704	2 229
Monto pagado (Miles de pesos)	634 047	2 205

FUENTE: Anuario Estadístico del Estado de Michoacán, 2016. INEGI.

PRODUCCIÓN, PRECIO, VALOR, ANIMALES SACRIFICADOS Y PESO, 2016

Cuadro 7.4

	Producción (toneladas)	Precio (pesos por kilogramo)	Valor de la Producción (miles de pesos)	Animales sacrificados (cabezas)	Santa Ana Maya Peso (kilogramos)
GANADO EN PIE					
BOVINO	487	33.14	16,130		344
PORCINO	800	26.97	21,563		99
OVINO	6	41.86	261		41
CAPRINO	32	41.1	1,332		40
SUBTOTAL	1,325		39,286		
AVE Y GUAJOLOTE EN PIE					
AVE	151	17.96	2,718		2
GUAJOLOTE	6	26.96	155		9.507
SUBTOTAL	157		2,873		

Carpeta Municipal de Santa Ana Maya

PRODUCCIÓN, PRECIO, VALOR, ANIMALES SACRIFICADOS Y PESO, 2016

Santa Ana
Maya

Cuadro 7.4

	Producción (toneladas)	Precio (pesos por kilogramo)	Valor de la Producción (miles de pesos)	Animales sacrificados (cabezas)	Peso (kilogramos)
TOTAL			42,158		
CARNE EN CANAL					
BOVINO	251	57.41	14,388	1,415	177
PORCINO	616	37.11	22,867	8,109	76
OVINO	3	73.81	235	152	21
CAPRINO	16	72.64	1,175	810	20
AVE	120	27.9	3,357	75,659	1.59
GUAJOLOTE	4	37.53	159	604	7.002
SUBTOTAL	1,011		42,181		
LECHE					
BOVINO	1,720	5.99	10,310		
CAPRINO	26	6.93	177		
SUBTOTAL	1,746		10,487		
OTROS PRODUCTOS					
HUEVO PARA PLATO	237	19.27	4,569		
MIEL	15.26	57.5	877		
CERA EN GREÑA	0.785	49	38		
LANA SUCIA	1.214	44	53		
SUBTOTAL			5,539		
TOTAL			58,206		

Ave: Se refiere a pollo, gallina ligera y pesada que ha finalizado su ciclo productivo.

Leche: Producción en miles de litros y precio en pesos por litro.

Los subtotales y el total podrían no coincidir por redondeo. El total del valor no incluye el valor en pie debido a que está contenido en el valor de la producción de carne.

Los datos del estado de Oaxaca se presentan a nivel distrito de desarrollo rural (DDR), por cuestiones operativas son reflejados en un solo municipio del DDR respectivo.

Fuente: Servicio de Información Agroalimentaria y Pesquera (SIAP).

Carpeta Municipal de Santa Ana Maya

CARACTERÍSTICAS DE LOS SECTORES ECONÓMICOS 2014

Cuadro 7.5

Concepto	Michoacán	Santa Ana Maya
Personal Ocupado	611 496	959
Total De Remuneraciones (Miles De Pesos)	19 560 681	8 483
Unidades Económicas	195 355	545
Producción Bruta (Miles De Pesos)	179 291 970	126 497

Fuente: Censo Económico 2014, INEGI.

UNIDADES ECONÓMICAS, PERSONAL OCUPADO Y REMUNERACIONES AL PERSONAL DEDICADAS AL COMERCIO, 2008

Cuadro 7.6

Concepto	Michoacán	Santa Ana Maya
Unidades económicas	85 293	227
Personal ocupado	242 519	355
Remuneraciones al personal (Miles de pesos)	4 779 941	1 991

ND/ No Disponible

FUENTE: Censos Económicos, 2009, resultados definitivos. (INEGI)

Carpeta Municipal de Santa Ana Maya

INDUSTRIA MANUFACTURERA, 2008

Cuadro 7.7

Concepto	Santa Ana	
	Michoacán	Maya
Unidades Económicas a/	27 692	55
Personal ocupado total	111 840	122
Total de Remuneraciones (Miles De Pesos)	3 365 343	1 872
Producción Bruta Total (Miles De Pesos)	83 214 904	11 187
Consumo Intermedio (Miles De Pesos)	56 408 658	5 820
Valor Agregado Censal Bruto (Miles De Pesos)	26 806 246	5 367

FUENTE: Censos Económicos, 2009, resultados definitivos. (INEGI)

ESTABLECIMIENTOS DE HOSPEDAJE REGISTRADOS SEGÚN CATEGORÍA, 2015

Cuadro 7.9

Concepto	Michoacán	Santa Ana Maya
Total	686	1
Cinco estrellas	41	0
Cuatro estrellas	90	0
Tres estrellas	179	0
Dos estrellas	138	1
Una estrella	75	0
Sin categoría	163	0

FUENTE: Secretaría de Turismo, Michoacán.

Carpeta Municipal de Santa Ana Maya

8. COMUNICACIONES

El municipio cuenta con 2 oficinas postales, 5 sitios y espacios públicos conectados con banda ancha del programa México Conectado y en 1 localidad hay servicio de telefonía rural. Registra 61 kilómetros de carreteras; 33 kilómetros de carretera alimentadora estatal y 28 kilómetros de caminos rurales.

RED DE MEDIOS DE COMUNICACIÓN, 2015

Cuadro 8.1

Concepto	Michoacán	Santa Ana Maya
Oficinas postales	876	2
Oficinas de telégrafos	71	0
Sitios y espacios públicos conectados con banda ancha del programa a/ México Conectado	999	5
Estaciones radioeléctricas de aficionados	175	0
Localidades con servicio de telefonía rural	603	1
Aeropuertos	4	0
Aeródromos	34	0

a/ Son sitios de acceso público donde se ofrecen servicios de internet, uso de equipo de cómputo, así como asesoría y capacitación al público en general.

FUENTE: Anuario Estadístico del Estado de Michoacán, edición 2016. INEGI.

Carpeta Municipal de Santa Ana Maya

LONGITUD DE LA RED CARRETERA SEGÚN TIPO DE CAMINO, 2015 (Kilómetros)

Cuadro 8.2

Concepto	Michoacán	Santa Ana Maya
Total	12 792.89	61
Troncal federal a/		
Pavimentada	2 683.50	0
Revestida	.00	0
Alimentadoras estatales b/		
Pavimentada c/	2 997.55	33
Revestida	28.20	0
Camino rurales c/		
Pavimentada	1 531.04	14
Revestida	1 552.60	15

a/ También es conocida como principal o primaria, tiene como objetivo específico servir al tránsito de larga distancia. Comprende caminos de cuota pavimentados (incluidos los estatales) y libres (pavimentados y revestidos).

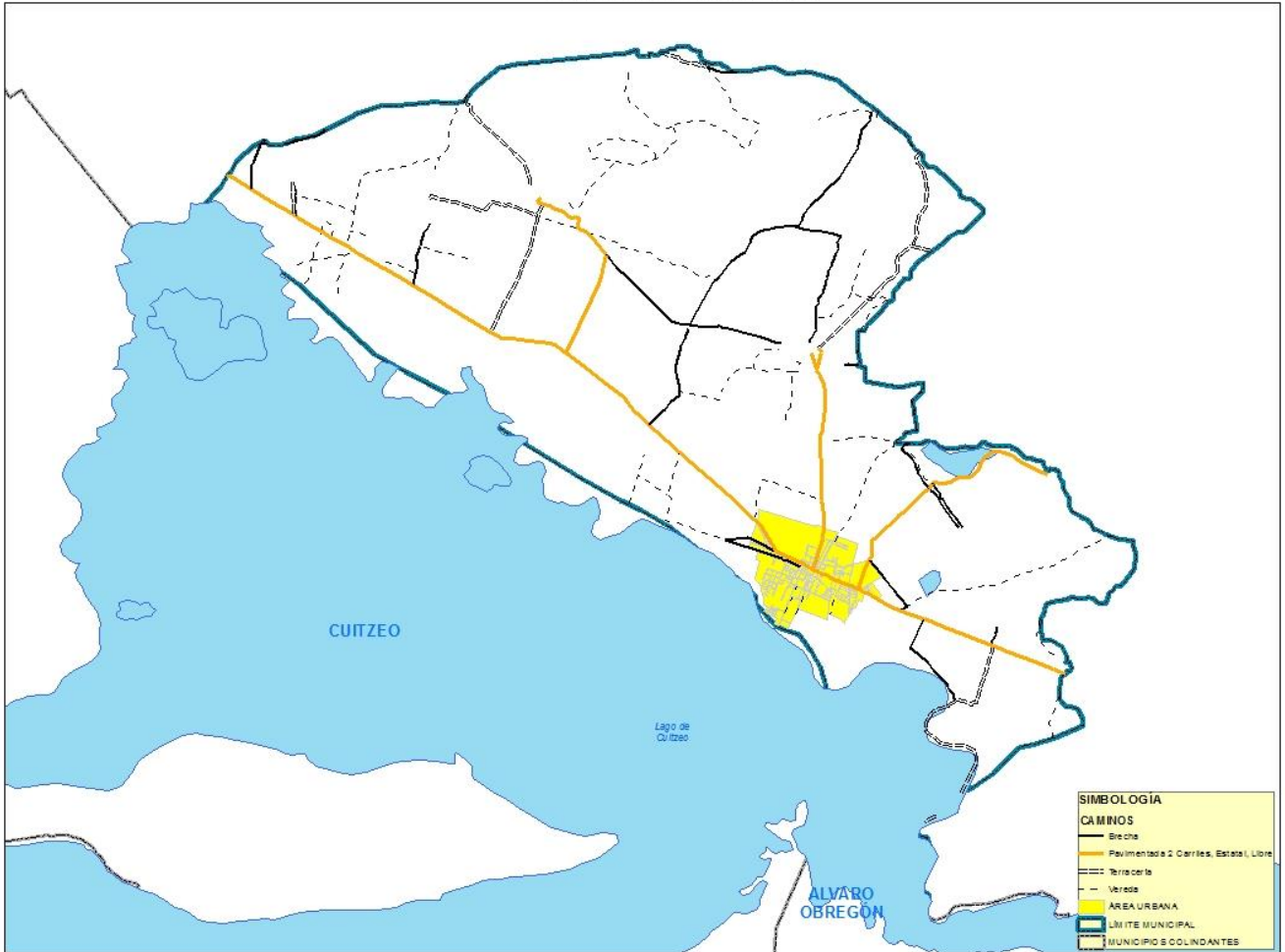
b/ También conocidas con el nombre de carreteras secundarias, tienen como propósito principal servir de acceso a las carreteras troncales.

c/ Comprende caminos de dos, cuatro o más carriles.

FUENTE: Anuario Estadístico del Estado de Michoacán, edición 2016, INEGI.

Carpeta Municipal de Santa Ana Maya

SANTA ANA MAYA



Carpeta Municipal de Santa Ana Maya

9. FINANZAS PÚBLICAS

El municipio cuenta con un ingreso mayor a los 52 millones de pesos de los cuales el 87.78% proviene del capítulo de Participaciones y Aportaciones, entre otros. El 33.74% se canalizó a servicios personales, no se destinó recurso para obra pública.

INGRESOS DE LOS MUNICIPIOS POR CAPITULO 2015 (Pesos)

Cuadro 9.1

Concepto	Michoacán	Santa Ana Maya
Total	11432 673 311.8	52 444 805.48
Derechos	784 355 119.17	2 491 124.93
Productos	135 739 867.48	435 629.64
Aprovechamientos	173 922 774.24	903 418.12
Contribuciones de mejoras	67 418 739.05	133 355
Cuotas y aportaciones de seguridad social	11 722 642.96	
Ingresos por venta de bienes y servicios	5 254 579.18	53 665
Participaciones y Aportaciones	9417 719 607.66	46 036 031.65
Transferencias, subsidios y otras ayudas	16 608 303.17	
Ingresos derivados de financiamiento	9 708 442.65	

FUENTE: Auditoría Superior de Michoacán.

Carpeta Municipal de Santa Ana Maya

EGRESOS DE LOS MUNICIPIOS POR CAPITULO 2015 (Pesos)

Cuadro 9.2

Concepto	Michoacán	Santa Ana Maya
TOTAL	9997 670 919.78	53 235 255.85
Deuda pública	485 335 512.65	121 518.97
Servicios personales	3736 162 097.59	17 962 964.93
Materiales y suministros	1052 876 323.93	7 652 780.09
Servicios generales	1586 975 748.92	9 593 932.77
Transferencias, asignaciones, subsidios y otras ayudas	735 605 325.26	1 235 853.04
Bienes muebles, inmuebles e intangibles	137 683 381.96	138 513.23
Participaciones y aportaciones	56 832 045.71	16 529 692.82
Inversión pública	2206 195 758.76	.0
Inversiones financieras y otras provisiones	4 725	.0

FUENTE: Auditoría Superior de Michoacán.

Carpeta Municipal de Santa Ana Maya

SUCURSALES DE LA BANCA COMERCIAL POR INSTITUCIÓN, 2011

Cuadro 9.3

Concepto	Michoacán	Santa Ana Maya
Total	417	1
Banamex	59	0
Banco Azteca	93	0
Banorte	23	0
BBVA-Bancomer	87	1
HSBC	32	0
Santander	26	0
Scotiabank		
Inverlat	17	0
Resto de las instituciones	80	0

FUENTE: Anuario Estadístico de Michoacán, edición 2012. INEGI.

Carpeta Municipal de Santa Ana Maya

10. OBRA PÚBLICA

Las obras de mayor inversión ejecutadas en el municipio están dirigidas al desarrollo social en un 15.33%, al desarrollo económico un 0.01% y el 84.67% a otras.

INVERSIÓN EN OBRAS PÚBLICAS EJERCIDAS SEGÚN DESTINO, 2015 (Miles de Pesos)

Cuadro 10.1

Nivel	Michoacán	Santa Ana Maya	%
Total	12 840 104	39 912	100.00
Gobierno	397 173		0.00
Desarrollo social	3 204 780	6 117	15.33
Desarrollo económico	308 611	3	0.01
Otras	8 929 540	33 792	84.67

Fuente: Anuario Estadístico del estado de Michoacán, edición 2016. INEGI.

Carpeta Municipal de Santa Ana Maya

11. SEGURIDAD Y ORDEN PÚBLICO

En el año 2016 los delitos registrados en el municipio sobresale homicidios dolosos con arma de fuego y delitos patrimoniales despojo, entre otros.

DELITOS DEL FUERO COMÚN POR MUNICIPIO SEGÚN PRINCIPALES DELITOS, 2016

Cuadro 11.1

			Santa Ana Maya
Modalidad	Tipo	Subtipo	Delitos
Robo común	Sin violencia	A casa habitación	1
Robo común	Sin violencia	A negocio	2
Robo común	Sin violencia	De vehículos	2
Robo común	Sin violencia	Otros	2
Lesiones	Dolosas	Sin datos	1
Homicidios	Dolosos	Con arma de fuego	3
Homicidios	Culposos	Sin datos	1
Delitos patrimoniales	Despojo	Sin datos	3
Otros delitos	Amenazas	Amenazas	1
Otros delitos	Otros sexuales	Otros sexuales	1
Otros delitos	Resto de los delitos (otros)	Resto de los delitos (otros)	3

FUENTE: Secretariado Ejecutivo del Sistema Nacional de Seguridad Pública.