



2015 - 2021



IPLAEM

INSTITUTO DE PLANEACIÓN DEL
ESTADO DE MICHOACÁN DE OCAMPO

Carpeta Municipal de Pátzcuaro

Carpeta Municipal de Pátzcuaro

PRESENTACIÓN

El Instituto de Planeación del Estado de Michoacán de Ocampo presenta el documento "Carpetas Municipales", cuyo objetivo es el de integrar y difundir estadísticas de los diferentes sectores, perfiles sociodemográficos, cronología de los presidentes municipales, hechos históricos, medio físico, ante una gran diversidad de información que pretende reseñar la estadística municipal, como una herramienta para la toma de decisiones en los diversos ámbitos, público, social y privado.

Esta información corresponde a una descripción y trato especial al municipio de **Pátzcuaro** con datos al año 2016 principalmente, incorporando datos de los últimos censos y en algunos casos la información del último año disponible.

Antes de que este potencial estuviera disponible, existían grandes limitaciones en la integración de información municipal. Contando a la fecha con información de varias fuentes, con la finalidad de presentar en un solo documento lo más destacado del municipio y dejarlo a disposición de la sociedad en general en la página del Sistema Estatal de Información de Michoacán (SEIM).

Carpeta Municipal de Pátzcuaro

CONTENIDO

PRESENTACIÓN.....	2
1. DATOS GENERALES	6
2. DEMOGRAFÍA.....	15
POBLACIÓN POR LOCALIDAD SEGÚN SEXO, 2010	15
POBLACIÓN TOTAL 1950-2015.....	18
TASA DE CRECIMIENTO PROMEDIO ANUAL 1950-2015.....	19
POBLACIÓN RURAL Y URBANA DEL MUNICIPIO, 1980-2010.....	20
POBLACIÓN URBANA Y RURAL DEL ESTADO, 1980-2010	21
LOCALIDADES DONDE SE CONCENTRA MÁS LA POBLACIÓN QUE HABLA LENGUA INDÍGENA, 2000	21
ÍNDICE Y GRADO DE MARGINACIÓN 1990-2015.....	22
ÍNDICE Y GRADO DE REZAGO SOCIAL 2000-2015	23
ÍNDICE DE DESARROLLO HUMANO (IDH) Y COMPONENTES 2000, 2005 Y 2010 (METODOLOGÍA TRADICIONAL).....	24
INDICADORES SELECCIONADOS DE POBREZA PARA EL ESTADO Y MUNICIPIOS 2010	25
3. EDUCACIÓN	26
CONDICIÓN DE ALFABETISMO 2015.....	26
POBLACIÓN DE 15 AÑOS Y MAS ANALFABETA, 1995-2010.....	26
ESTADÍSTICA EN EDUCACIÓN, CICLO ESCOLAR 2014-2015.....	27
ALUMNOS INSCRITOS, EXISTENCIAS Y ACREDITADOS, PERSONAL DOCENTE Y ESCUELAS EN FORMACIÓN PARA EL TRABAJO A FIN DE CURSOS POR MUNICIPIO Y SOSTENIMIENTO ADMINISTRATIVO CICLO ESCOLAR 2014/2015	27
ALUMNOS EGRESADOS, TITULADOS E INCRITOS EN EDUCACIÓN SUPERIOR DEL NIVEL LICENCIATURA,	

Carpeta Municipal de Pátzcuaro

NORMAL, UNIVERSITARIA Y TECNOLÓGICA DE LA MODALIDAD ESCOLARIZADA, CICLO ESCOLAR 2014/2015	28
ADULTOS REGISTRADOS EN PRIMARIA Y SECUNDARIA POR EL INEA 2015	29
4. SALUD.....	31
UNIDADES MÉDICAS EN SERVICIO DE LAS INSTITUCIONES DEL SECTOR PÚBLICO DE SALUD POR NIVEL DE OPERACIÓN SEGÚN INSTITUCIÓN, 2015	31
PERSONAL MÉDICO DEL SECTOR SALUD, 2015	32
POBLACIÓN DERECHOHABIENTE Y USUARIA DE LOS SERVICIOS MÉDICOS DE LAS INSTITUCIONES PÚBLICAS DEL SECTOR SALUD 2015.....	32
CONSULTAS EXTERNAS EN LAS INSTITUCIONES DEL SECTOR SALUD, 2015	33
NACIDOS VIVOS REGISTRADOS SEGÚN RESIDENCIA HABITUAL DE LA MADRE, 2013-2015.....	33
DEFUNCIONES GENERALES, 2000-2014.....	34
DEFUNCIONES INFANTILES 2000-2014.....	35
5. VIVIENDA.....	36
VIVIENDAS CON DISPONIBILIDAD DE AGUA ENTUBADA, DRENAJE Y ENERGÍA ELÉCTRICA, 2010 Y 2015.....	36
MATERIAL PREDOMINANTE EN PISOS DE LAS VIVIENDAS PARTICULARES HABITADAS, 2015	37
INVERSIÓN EJERCIDA EN PROGRAMAS DE VIVIENDA POR MUNICIPIO Y ORGANISMO SEGÚN PROGRAMA, 2015 (MILES DE PESOS)	¡ERROR! MARCADOR NO DEFINIDO.
6. EMPLEO	39
INDICADORES DE EMPLEO, 2015.....	39
TRABAJADORES REGISTRADOS EN EL IMSS POR TIPO DE CONTRATO, 2015	40
7. ECONOMÍA.....	41
SUPERFICIE SEMBRADA, COSECHADA Y VALOR DE LA PRODUCCIÓN AGRÍCOLA, 2016.....	41
PRINCIPALES CULTIVOS AGRÍCOLAS DEL MUNICIPIO DE PÁTZCUARO 2015	42

Carpeta Municipal de Pátzcuaro

PRODUCTORES, SUPERFICIE Y MONTO PAGADO POR EL PROAGRO 2014.....	42
PRODUCCIÓN, PRECIO, VALOR, ANIMALES SACRIFICADOS Y PESO 2016	43
VOLUMEN DE LA PRODUCCIÓN FORESTAL MADERABLE, 2015 (METROS CÚBICOS EN ROLLO)	45
UNIDADES ECONÓMICAS, PERSONAL OCUPADO Y REMUNERACIONES AL PERSONAL DEDICADAS AL COMERCIO, 2008.....	46
INDUSTRIA MANUFACTURERA, 2008.....	47
CARACTERÍSTICAS DE LOS SECTORES ECONÓMICOS 2014	47
OCUPACIÓN HOTELERA 2005-2013 (PORCENTAJE)	47
ESTABLECIMIENTOS DE HOSPEDAJE REGISTRADOS SEGÚN CATEGORIA, 2015	48
8. COMUNICACIONES	49
RED DE MEDIOS DE COMUNICACIÓN, 2015	49
LONGITUD DE LA RED CARRETERA SEGÚN TIPO DE CAMINO, 2015 (KILÓMETROS).....	50
LONGITUD DE LA RED CARRETERA FEDERAL DE CUOTA POR TIPO DE ADMINISTRACIÓN, 2015 (KILÓMETROS)	51
9. FINANZAS PÚBLICAS	52
INGRESOS DE LOS MUNICIPIOS POR CAPITULO 2015 (Pesos)	52
EGRESOS DE LOS MUNICIPIOS POR CAPITULO 2015 (Pesos)	53
SUCURSALES DE LA BANCA COMERCIAL POR INSTITUCIÓN, 2011.....	53
10. OBRA PÚBLICA.....	55
INVERSIÓN EN OBRAS PÚBLICAS EJERCIDAS SEGÚN DESTINO, 2015 (MILES DE PESOS)	55
11. SEGURIDAD Y ORDEN PÚBLICO.....	56
DELITOS DEL FUERO COMÚN POR MUNICIPIO SEGÚN PRINCIPALES DELITOS, 2016.....	56

Carpeta Municipal de Pátzcuaro

1. DATOS GENERALES

NOMENCLATURA

A la palabra Pátzcuaro se le atribuyen diversos significados. Según el padre Lagunas "Pháscuaro" significa "en donde tiñen de negro"; el Lic. Eduardo Ruiz afirma que dicha palabra procede de "petatzecuaro", que significa "cimientos" y se traduce como "lugar de cimientos o asientos para templos"; el Dr. Peñafiel, significa "lugar de espadañas", haciendo derivar dicha palabra de "petatzimícuaro". Algunos otros autores afirman que significa "lugar de alegría", o como lo sostiene el Dr. León, "asiento de cués (templos de indígenas)".

ESCUDO

El escudo de armas fue concedido a la ciudad de Pátzcuaro el día 21 de julio de 1553 por Carlos V Rey de España. De acuerdo a la Cédula Real, Carlos V ordenaba que en dicho escudo "haya una laguna de agua de su color con una iglesia sobre



un peñal que es de la advocación de San Pedro y San Pablo y cerca de dicha laguna la iglesia Catedral".

HISTORIA

El único indicio que existe para tener una idea acerca de la fundación de Pátzcuaro se encuentra en la famosa "Relación" rendida al Virrey don Antonio de Mendoza. En ella se sostiene que los caciques chichimecas Páracume y Vápeani los segundos hijos de Curátame, nietos del primer Vápeane, bisnietos del primer

Carpeta Municipal de Pátzcuaro

Páracume y tataranietos de Sicuracha, encontraron asiento para su tribu "en el barrio de Pátzcuaro llamado Tarimichúndiro", por lo que iniciaron la construcción de sus templos o cués, en un lugar donde había cuatro rocas juntas, ya que el número cuatro era sagrado para ellos, pues representaba los cuatro puntos cardinales y las cuatro estrellas de la constelación Cruz del Sur, a la que veneraban. Esta tribu, tiene su comienzo histórico en Iré-Ticáteme, cacique de Zacapu, lugar del cual emigraron.

Aunque la "Relación" señala que los fundadores de Pátzcuaro fueron caciques chichimecas, no pone en claro la fecha que tuvo lugar la fundación. Sin embargo, se ha fijado la fecha de 1360 para señalar la muerte de Parácume y Vápeani, por lo que se supone que la fundación de Pátzcuaro, debe haber tenido lugar alrededor del año 1324.

En esa época habitaban el lago y sus alrededores tres grupos indígenas que continuamente estaban combatiendo, uno era llamado "los coringuario", otros "los isleños" y el tercero "los chichimecas". Estos últimos reconocían como el cacique antiguo a Iré-Ticáteme, y tenían como deidad principal al dios Curicaveri y a la diosa Cueráppari.

El reinado tarasco se inaugura en Pátzcuaro con Tariácuri, primer cacique a quien se aplicó el título de Caltzontzin, equivalente al de monarca. De esta manera Pátzcuaro se convierte en la primera capital de los tarascos. Tariácuri, fundador del imperio tarasco, dividió a la región en tres señoríos: Ihuatzio, Tzintzuntzan y Pátzcuaro. Este último lugar lo encomendó a Hiquigare, quien murió sin tener descendencia, en virtud de lo cual el poder se concentró en Tzintzuntzan, que pasó a ser la nueva capital tarasca, quedando Pátzcuaro como centro ceremonial y lugar de recreo.

A la llegada de los españoles a Michoacán, en Pátzcuaro se refugiaron en actitud de resistencia, los chichimecas o tarascos que no aceptaban su rendición. Se hicieron fuertes en un lugar que en la actualidad es un barrio conocido como "Barrio Fuerte". Es en la capilla del Cristo, iglesia edificada por don Vasco de

Carpeta Municipal de Pátzcuaro

Quiroga, en donde se realizó la entrevista entre Tanganxoan II y Cristóbal de Olid. El licenciado Eduardo Ruiz, haciendo referencia a este encuentro, señala que “apeóse de su caballo el jefe español y tendió sus brazos al monarca más éste apresuró el paso e hincó una rodilla en presencia del extranjero. Mudos y pasmados contemplaban este acto de humillación los millares de espectadores. Aún hoy en día, el sitio en que se verificó el encuentro conserva el nombre de “El Humilladero”.

En 1526 llega Nuño de Guzmán como Presidente de la Audiencia y comete innumerables crímenes, que culminaron con el tormento y muerte de Taganxoan II, último Caltzontzin tarasco. Ante esto, los habitantes de Michoacán y principalmente de Pátzcuaro, huyeron aterrorizados a las montañas y la región quedó despoblada.

En 1538, siguiendo el proceso de la conquista militar-espiritual, ya establecidos los españoles en la antigua capital tarasca, se fundó el Obispado de Michoacán, siendo el primer Obispo Don Vasco de Quiroga, quien trasladó la capital de la provincia y la sede episcopal a Pátzcuaro. Mediante Real Cédula de fecha 26 de julio de 1539, se autorizó el cambio de capital de la provincia.

En 1540 se inició el repoblamiento de Pátzcuaro. Vasco de Quiroga fue quien llevó varios indios y varias familias de españoles para darle mayor vida al lugar y es por esto, y por toda su labor episcopal, que algunos historiadores consideran a Vasco de Quiroga el “verdadero fundador de Pátzcuaro”. De esta fecha data también la fundación del Colegio de San Nicolás Obispo.

Al trasladarse la sede episcopal de Tzintzuntzan a Pátzcuaro, se trasladó también el título de la Ciudad de Michoacán, expedido para Tzintzuntzan. Se convirtió en la Ciudad de Michoacán y Tzintzuntzan fue su barrio. En 1553, Pátzcuaro obtuvo la confirmación del título de Ciudad y su escudo de armas.

Don Vasco inició la edificación de su iglesia catedral en el sitio donde había estado el gran templo dedicado a la diosa Cueráppari. El proyecto que pretendía ser el templo más formidable de América fue declarado ambicioso e inaceptable

Carpeta Municipal de Pátzcuaro

por España y como consecuencia se suspendieron las obras quedando como catedral de una sola nave (el proyecto inicial era de 5) que aún existe en la actualidad.

En 1575, diez años después de la muerte de Quiroga, acaecida en Uruapan, se inició la decadencia de Pátzcuaro al cambiarse las autoridades civiles a la recién fundada Valladolid. En 1579 y 1580, las autoridades eclesiásticas y el colegio de San Nicolás se trasladan también a Valladolid.

En 1754, según una relación presentada al Santo Oficio, en la ciudad de Pátzcuaro había dos congregaciones, una formada por franciscanos y la otra por agustinos. Los primeros cubrían unos barrios de la cabecera y dos pueblos llamados San Andrés Thocuaro y San Miguel Nocuchepo. El pueblo de San Andrés Thocuaro tenía 19 familias de indios casados, 9 viudos de ambos sexos y 11 muchachos de ambos sexos. El pueblo de San Miguel Nocuchepo contaba con 15 familias de indios casados, 10 viudos de ambos sexos y 16 muchachos de doctrina de ambos sexos.

El Barrio de San Agustín comprendía 88 almas, el de San Bernardino 57 y el de Joseph 51. El pueblo de San Joseph Huecoreo tenía 103 habitantes, el de Sensenguario 124, el de Santa Ana Chapatiro 56, San Jerónimo Janicho 114, San Pedro Pareo 94 y el pueblo de San Bartolomé 109. En total los agustinos tenían bajo su jurisdicción espiritual 796 indios e indias.

Por su lado el curato de la ciudad de Pátzcuaro lo conformaban los Barrios de San Salvador, que contaba con 114 casas con 216 españoles y 431 mulatos; y el pueblito de Zurúmutaro con 93 habitantes, el pueblo de Cuanajo con 223 y el Tupátaro con 118. En la cabecera se encontraban los barrios de San Agustín, con 112 casas habitadas por 213 españoles y 293 mestizos y mulatos, el de San Francisco, el de San Juan de Dios con 57 españoles y 121 de "color quebrado", el de Nuestra señora de Guadalupe y el de Nuestra señora de la Salud. Con 38 españoles y 66 mestizos y mulatos. Se componía también de las haciendas de

Carpeta Municipal de Pátzcuaro

Tareta, Chapultepeque y la Charahuen, que eran habitadas por 69 españoles y 254 mestizos y coyotes y 568 indios. En total sumaban 3,280.

Del total de los habitantes de la ciudad de Pátzcuaro, correspondientes al curato, 1,084 eran españoles, 1,628 mulatos, 9 mestizos y coyotes y 568 indios. En total sumaban 3,280.

Durante la Revolución de independencia Pátzcuaro sufrió varios ataques. En esta lucha destacaron por su valiente participación el padre Manuel de la Torre Lloreda, que tomó parte en la conspiración de Valladolid, fue diputado al Primer Congreso Constituyente de Michoacán y autor del proyecto de nuestra primera constitución política michoacana; y la heroína Doña Gertrudis Bocanegra de Lazo de la Vega, que fue fusilada por los realistas en la Plaza Mayor de Pátzcuaro, el 10 de octubre de 1817.

Con la división política que sufrió el Estado en 1824, Pátzcuaro quedó como cabecera del Distrito XII del Departamento Oeste. El 10 de diciembre de 1831 se elevó a la categoría de municipio, por la Ley Territorial de ese año.

En la guerra de Reforma Pátzcuaro se constituyó en un cerro conservador, pronunciándose a favor del imperio de 1867. El General Régules, luchador republicano, ataca a la ciudad el 4 de enero y después de un sangriento enfrentamiento, logra posesionarse de la ciudad y nombra autoridades liberales.

En la época porfirista fue asiento de grandes terratenientes, comerciantes y dueños de haciendas cercanas. En 1886 se inauguró el ferrocarril Morelia-Pátzcuaro, lo que propició la entrada de compañías extranjeras, que explotaron indiscriminadamente bosques y mano de obra local.

El 5 de mayo de 1899 se inaugura el alumbrado eléctrico de Pátzcuaro.

Durante la Revolución la Ciudad de Pátzcuaro se constituyó en punto estratégico para tomar la Capital del Estado. El 21 de abril de 1913, alentados los revolucionarios por el triunfo obtenido en Tacámbaro, dispusieron el ataque a Pátzcuaro, donde fueron recibidos con regocijo.

Carpeta Municipal de Pátzcuaro

El 9 de agosto del mismo año, habiendo tenido conocimiento el General Amaro de la caída de Pátzcuaro en poder del gobierno huertista, marchó a recuperar dicha población. Al no poder los revolucionarios adueñarse de la plaza, se retiraron horas después. La población también fue atacada por el bandolero Inés Chávez García.

En 1920 se inicia la reconstrucción de la ciudad con el criterio de conservar lo indígena y lo colonial. En 1951, con la fundación del Centro Regional de Educación Fundamental para América Latina (CREFAL), por parte de la Organización de las Naciones Unidas, comienza una nueva etapa en la vida cultural de la ciudad.

Recientemente, en 1983, el ayuntamiento instituyó la Presea Vasco de Quiroga, que otorga a personalidades que han contribuido con su trabajo al engrandecimiento de la ciudad, y se entrega el 28 de septiembre.

CRONOLOGÍA DE HECHOS HISTÓRICOS

1553. Cédula real otorgando el título de Ciudad de la Provincia de Michoacán y el escudo de Armas de Pátzcuaro.

1571. Se abre al culto el templo de San Agustín.

1572. Llegada de los jesuitas a Pátzcuaro.

1575. Se trasladan las autoridades civiles a la recién fundada Valladolid.

1580. Las autoridades eclesiásticas y el Colegio de San Nicolás se trasladan a Valladolid.

1718. Pierde su importancia civil.

1767. Tumultos indígenas por la expulsión de los jesuitas.

1817. Fusilamiento en la plaza principal de Doña Gertrudis Bocanegra, Heroína de Pátzcuaro, el 10 de octubre.

1824. Pátzcuaro aparece como cabecera del distrito XII del Departamento Oeste.

1831. Se eleva a la categoría de municipio.

1867. Toma de la ciudad por el liberal Nicolás Régules.

1886. Se inaugura el ferrocarril Morelia - Pátzcuaro.

1899. Se inaugura el alumbrado eléctrico de Pátzcuaro.

Carpeta Municipal de Pátzcuaro

1913. La ciudad es atacada por los revolucionarios el 21 de abril. En este mismo año, pero el 9 de agosto, el general Amaro vuelve a atacarla.

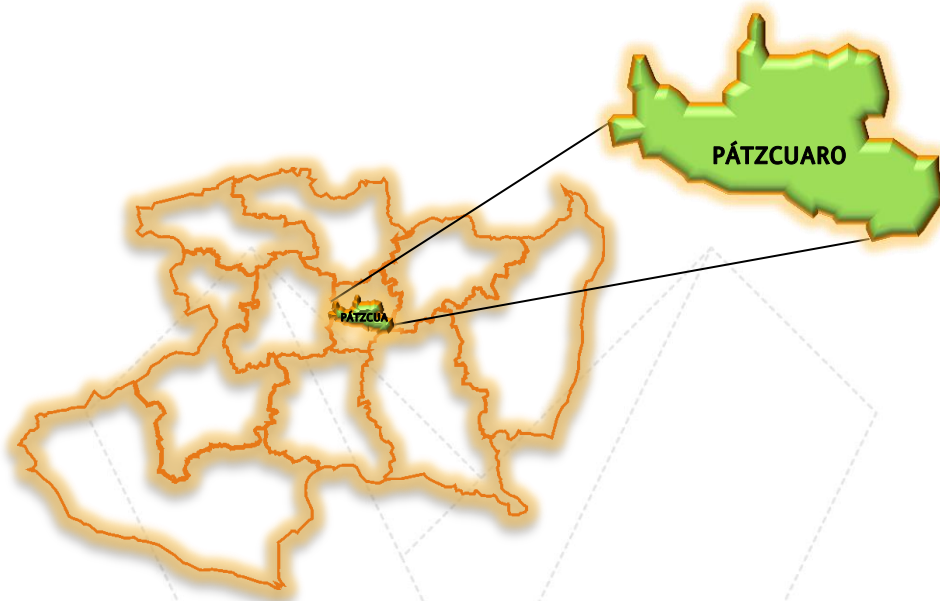
1920. Reconstrucción de la ciudad, con el fin de conservar lo colonial y lo indígena del lugar.

1951. Fundación del CREFAL, dependencia de la Organización de las Naciones Unidas.

1983. Se instituye la preseña Vasco de Quiroga que se entrega el 28 de septiembre.

LOCALIZACIÓN

Se localiza al centro del Estado en las coordenadas 19°31' de latitud norte y 101°36' de longitud oeste, a una altura de 2,140 metros sobre el nivel del mar. Limita al norte con Tzintzuntzan, al este con Huiramba, al sur con Salvador Escalante, y al oeste con Tingambato y Erongarícuaro. Su distancia a la capital del Estado es de 64 Km.



EXTENSIÓN

Su superficie es de 438.47 km² y representa el 0.74 por ciento del Estado.

OROGRAFÍA

Carpeta Municipal de Pátzcuaro

Su relieve lo constituyen la depresión del Pátzcuaro, el sistema volcánico transversal y los cerros el Blanco, el del Estribo, del Frijol y el Cerro del Burro.

HIDROGRAFÍA

Su hidrografía se constituye principalmente por el lago de Pátzcuaro. Tiene un arroyo conocido como El Chorrillo y otros manantiales.

CLIMA

Su clima es templado, con lluvias en verano. Tiene una precipitación pluvial anual de 983.3 milímetros y temperaturas que oscilan de 9.2 a 23.2° centígrados.

CRONOLOGÍA DE PRESIDENTES MUNICIPALES

1940 - Pedro Ríos González

1940 - 1941 José Zamudio

1941 - Agustín Hinojosa

1941 - 1943 Ángel García

1943 - Rafael Ochoa Rentería

1944 - Maurilio Flores

1945 - José María Ochoa Rentería

1946 - Julio Tena Solchaga-Agustín Hinojosa

1947 - Benjamín Ordonia-Luís Ortiz Lazcano

1948 - Rafael Ochoa Rentería

1949 - Manuel Borbolla

1950 - Maurilio Flores Ochoa

1951 - Dr. Benito Mendoza Nambo

1952 - Antonio Mejía Martínez

1953 - Alfredo Manríquez Sandoval

1954 - Gustavo Oseguera Huerta

1955 - Esperanza García de Rodicio - Tte. Corl. Rafael López S.-

1955 - Esperanza García de Rodicio - Gustavo Mota Chávez

1956 - Rafael López Saucedo-Amado Espinoza Álvarez

1957 - Miguel Díaz Barriga

1959 - Manuel Ochoa Sepúlveda

Carpeta Municipal de Pátzcuaro

1960 - José Luís Carrillo Fraga
1962 - Alfredo Manríquez Sandoval
1963 - Jorge Stamatío López
1966 - Avelino Valencia Ochoa
1968 - Gabriel Ochoa Rentería
1969 - Efrén Talavera Godínez
1971 - Lic. Arturo Mota Chávez
1972 - 1974 Alfredo Pimentel Ramos
1975 - 1977 Gabriel Ochoa Rentería
1978 - 1980 José Luís García Flores
1981 - 1983 Joaquín Arreola Estrada
1984 - 1986 Gastón Mendoza Alcocer
1987 - 1989 Gabriel Ochoa Alcázar
1989 - Lauro Yacuta Rivera
1990 - 1993 Luís Rey Cortés Origel
1993 - 1995 Antonio Mendoza Rojas
1996 - 1998 Felipe de Jesús Valencia Ochoa
1999 - 2001 Antonio García Velázquez
2002 - 2004 José F. Vázquez
2005 - 2007 Mercedes Calderón García
2008 - 2011 Antonio García Velázquez
2012 - 2015 Salma Karrum Cervantes
2015 - 2018 Víctor Manuel Báez Ceja

Carpeta Municipal de Pátzcuaro

2. DEMOGRAFÍA

En la Encuesta Intercensal del 2015, el municipio registró 93 265 habitantes, mismos que representan el 2.01% de la población total del estado y se concentra en 82 localidades, las de mayor importancia en cuanto a población son la cabecera municipal con 63%, Cuanajo 5.4%, Col. Vista Bella (Lomas del Peaje) 3.5%, Santa María Huiramangaro 3% y Janitzio (Isla Janitzio) 2.8%. La población se concentró en un 75% en localidades mayores a los 2500 habitantes, es decir en zona urbana. La tasa de crecimiento de la población en el último período censal 2010-2015 fue de 1.281. El grado de marginación del municipio es bajo con un índice de -0.638.

POBLACIÓN POR LOCALIDAD SEGÚN SEXO, 2010

Cuadro 2.1

Localidad	Población		
	Total	Masculino	Femenino
Total Del Municipio	87794	41827	45967
Pátzcuaro	55298	26107	29191
Ajuno	1737	859	878
Buenavista	466	228	238
Canacucho	530	239	291
Condémbaro	296	144	152
El Crucero De Chapultepec	94	46	48
Cuanajo	4758	2319	2439
Chapultepec	314	153	161
Estación De Ajuno (Santa Isabel Ajuno)	393	189	204
Huecorio	832	402	430
Santa María Huiramangaro (San Juan Tumbio)	2590	1240	1350
Janitzio (Isla Janitzio)	2458	1168	1290
Lázaro Cárdenas (San Bartolo Pareo)	482	224	258
El Manzanillal (Colonia Enrique Ramírez)	377	169	208
La Noria	98	44	54
Puerta De Cadena	403	177	226

Carpeta Municipal de Pátzcuaro

POBLACIÓN POR LOCALIDAD SEGÚN SEXO, 2010

Cuadro 2.1

Localidad	Población		
	Total	Masculino	Femenino
Ojos De Agua	76	36	40
La Vitela (Los Pozos)	235	108	127
Primo Tapia (Santa Ana Chapitiro)	1042	491	551
Pueblo Nuevo	99	48	51
El Refugio	555	247	308
San Miguel Charahuén	631	317	314
San Pedro Pareo	692	332	360
Santa Juana	1956	971	985
Los Tanques	124	59	65
Tecuená (Isla Tecuená)	223	99	124
La Tinaja	201	98	103
Las Trojes Del Durazno	758	370	388
Tzentzenguero	440	213	227
Unguarán (Inguarán)	246	112	134
Urandén De Morelos (Isla Urandén De Morelos)	295	142	153
Yunuén (Isla Yunuén)	98	45	53
Yuretzio (La Mesa)	244	125	119
El Zapote	327	146	181
Zurumútaró (Tzurumútaró)	2443	1203	1240
UrandénCarián	72	34	38
Agua Nueva	9		*
Colonia Nueva Puerta De Cadena	318	170	148
La Ciénega	70	35	35
Isla Urandén Morales (Urandén Chico)	19	9	10
Joya De Los Molinos	656	316	340
Las Palmitas	261	133	128
Rancho De Álvarez	94	43	51
Ampliación Buena Vista	47	22	25
Colonia Miguel Hidalgo (La Cadenita)	190	96	94
Aranjuez (Cegobio)	10	6	4

Carpeta Municipal de Pátzcuaro

POBLACIÓN POR LOCALIDAD SEGÚN SEXO, 2010

Cuadro 2.1

Localidad	Población		
	Total	Masculino	Femenino
Astilladora (Rancho Cañón)	3		*
Las Cabañas	34	18	16
El Naranjero	9	4	5
La Pequeña Tinajita	106	50	56
Colonia Vista Bella (Lomas Del Peaje)	3040	1491	1549
Los Contreras	5		*
Colonia Melchor Ocampo (Tercera Ampliación)	27	13	14
El Durazno	12	5	7
Ex-Hacienda La Tinaja	64	26	38
La Lagunita	49	25	24
El Aguacate	119	61	58
Colonia La Cantera	170	87	83
Fraccionamiento El Mirador	172	82	90
Colonia Primero De Mayo	236	125	111
Llano De La Virgen	15	7	8
El Querendal	12		*
Los Pinos (El Club)	5		*
El Puente (Carretera Pátzcuaro-Ario)	11	5	6
El Pozo De San José	3		*
La Quinta Maravilla (Mesa De San José)	12	8	4
Llano De San José	14	7	7
Curine (Cuartel Dos)	3		*
San José (El Cerrito)	17	7	10
Fraccionamiento Corazón De Durazno	20	11	9
Hacienda Mariposas	3		*
Debanand Yoga Ashram	1		*
Quercus	3		*
Finca Las Puchungas	3		*
La Entrada Al Cerro Blanco (Ejido Zurumútaro)	7		*

Carpeta Municipal de Pátzcuaro

POBLACIÓN POR LOCALIDAD SEGÚN SEXO, 2010

Cuadro 2.1

Localidad	Población		
	Total	Masculino	Femenino
La Casa En El Bosque	5		*
Rincón De Los Pinos	5		*
Joconol	1		*
Campestre La Güera (Los Pinos)	26	14	12
Ranchito Los Corrales	8		*
Linda Vista	5		*
El Tigre (Rincón De Catácuaro)	12		*
Localidades De Una Vivienda	0	31	30
Localidades De Dos Viviendas	0	16	16

FUENTE: XIII Censo General de Población y Vivienda 2010, Michoacán, INEGI.

POBLACIÓN TOTAL 1950-2015

Cuadro 2.2

AÑO	Michoacán	Pátzcuaro
1950	1 422 717	25 879
1960	1 851 876	32 430
1970	2 324 226	37 615
1980	2 868 824	53 287
1990	3 548 199	66 736
1995	3 870 604	75 264
2000	3 985 667	77 872
2005	3 966 073	79 868
2010	4 351 037	87 794
2015	4 584 471	93 265

Carpeta Municipal de Pátzcuaro

POBLACIÓN TOTAL 1950-2015

Cuadro 2.2

AÑO	Michoacán	Pátzcuaro
-----	-----------	-----------

FUENTE: La Población de los Municipios de México 1950-1990, Consejo Nacional de Población (CONAPO).

XII Censo General de Población y Vivienda 2000, Michoacán, INEGI

II Conteo de Población y Vivienda 2005, INEGI

XIII Censo General de Población y Vivienda 2010, Michoacán, INEGI

Encuesta Intercensal 2015, INEGI.

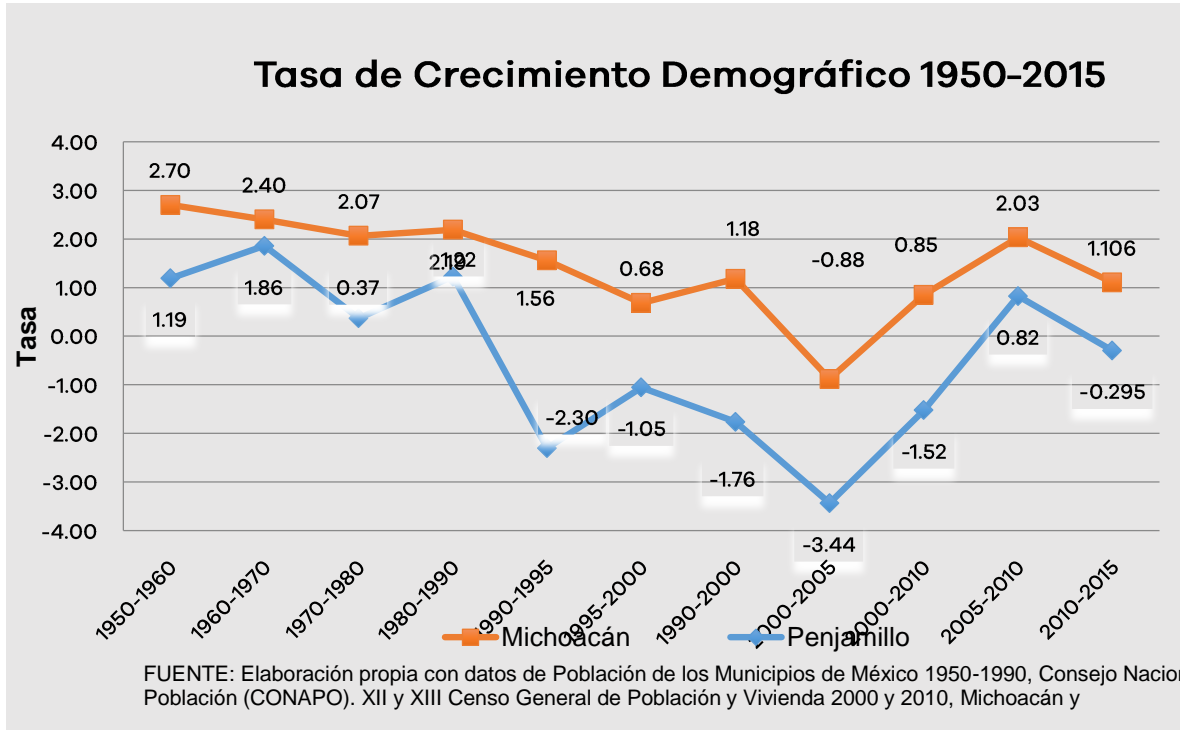
TASA DE CRECIMIENTO PROMEDIO ANUAL 1950-2015

Cuadro 2.3

PERIODO	Michoacán	Pátzcuaro
1950-1960	2.70	2.28
1960-1970	2.40	1.56
1970-1980	2.07	3.44
1980-1990	2.19	2.32
1990-1995	1.56	2.17
1995-2000	0.68	0.80
1990-2000	1.18	1.57
2000-2005	-0.88	0.45
2000-2010	0.85	1.17
2005-2010	2.03	2.08
2010-2015	1.106	1.281

FUENTE: Elaboración propia con datos de los Censos y Conteo de Población y Vivienda.

Carpeta Municipal de Pátzcuaro



POBLACIÓN RURAL Y URBANA DEL MUNICIPIO, 1980-2010

Cuadro 2.4 Pátzcuaro

Año	Urbana	Rural
1980	36 663	16 624
1990	47 090	19 646
2000	55 599	22 273
2005	58 592	21 276
2010	65 686	22 108

FUENTE: X, XI, XII, XIII Censo General de Población y Vivienda 1980, 1990, 2000 y 2010, II Conteo de Población y Vivienda 2005, Michoacán, INEGI.

Carpeta Municipal de Pátzcuaro

POBLACIÓN URBANA Y RURAL DEL ESTADO, 1980-2010

Cuadro 2.5

Año	ESTADO	
	Urbana	Rural
1980	1 503 980	1 327 273
1990	2 186 354	1 361 845
2000	2 606 766	1 378 901
2005	2 694 541	1 271 532
2010	2 988 349	1 362 688

FUENTE: X, XI, XII, XIII Censo General de Población y Vivienda 1980, 1990, 2000 y 2010, II Conteo de Población y Vivienda 2005, Michoacán, INEGI.

LOCALIDADES DONDE SE CONCENTRA MÁS LA POBLACIÓN QUE HABLA LENGUA INDÍGENA, 2000

Cuadro 2.6

Localidad	Población			
	Total	Habla lengua Indígena		
		Total	Monolingüe	Bilingüe
MICHOACÁN	3 985 667	121 849	15 422	103 512
TOTAL MUNICIPAL	77 872	4 840	18	4 732
JANITZIO (ISLA JANITZIO)	2 074	1 627	7	1 611
TECUENA (ISLA TECUENA)	241	187	4	181
YUNUEN (ISLA YUNUEN)	111	80	1	79
CANTERA, LA	209	92	1	90
URANDEN DE MORELOS (ISLA URANDEN DE MORELOS)	323	142	0	139
CUANAJO	4 978	2 020	5	1 970
URANDEN CARIAN	82	19	0	19
ISLA URANDEN MORALES (URANDEN CHICO)	24	4	0	4

FUENTE: XII Censo General de Población y vivienda 2000, INEGI.

Carpeta Municipal de Pátzcuaro

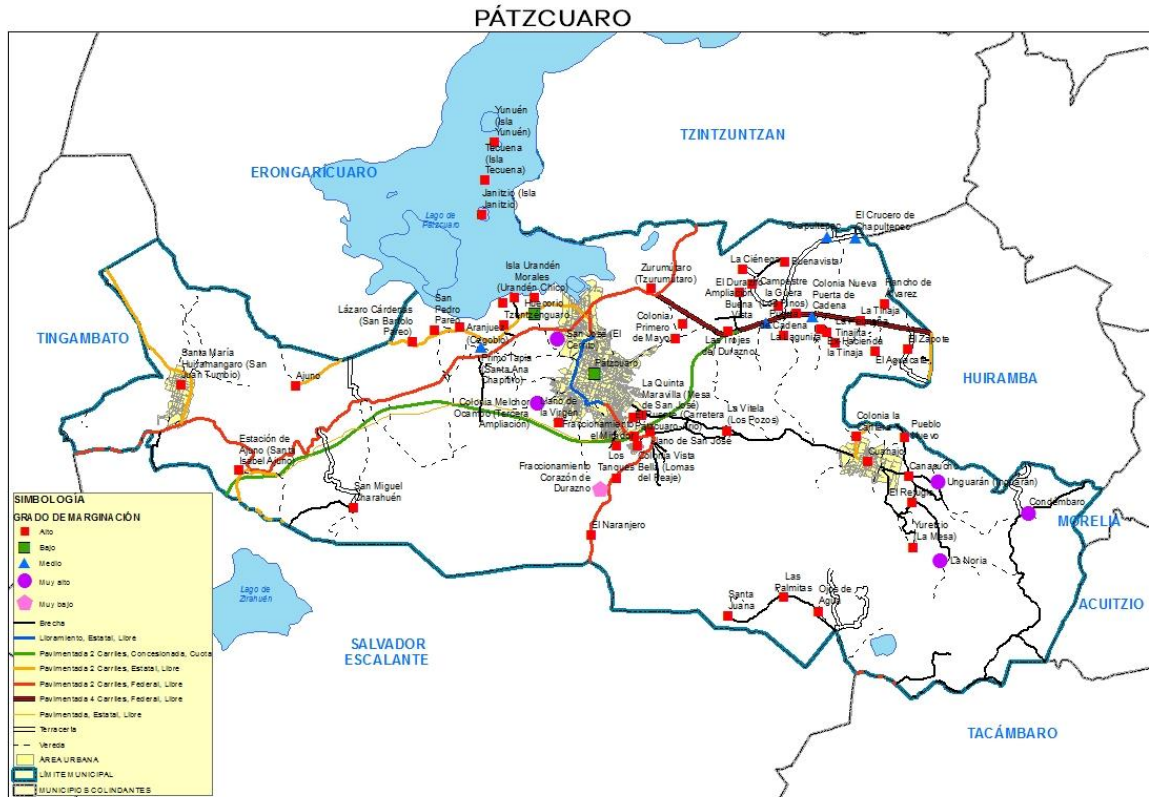
ÍNDICE Y GRADO DE MARGINACIÓN 1990-2015

Cuadro 2.7 Pátzcuaro

Año	Índice	Grado	Lugar que ocupa en el estado
1990	-0.978	Bajo	96
1995	-0.727	Medio	76
2000	-0.818	Bajo	97
2005	-0.75	Bajo	99
2010	-0.719	Bajo	94
2015	-0.638	Bajo	94

FUENTE: Consejo Nacional de Población, CONAPO.

Carpeta Municipal de Pátzcuaro



ÍNDICE Y GRADO DE REZAGO SOCIAL 2000-2015

Concepto	Pátzcuaro			
	2000	2005	2010	2015
Índice de rezago social	-0.6190	-0.4738	-0.4294	-0.4672517
Grado de rezago social	Bajo	Bajo	Bajo	Bajo

Carpeta Municipal de Pátzcuaro

ÍNDICE Y GRADO DE REZAGO SOCIAL 2000-2015

Cuadro 2.8				Pátzcuaro
Concepto	2000	2005	2010	2015
Lugar que ocupa en el contexto Estatal	84	79	77	65

FUENTE: Estimaciones del CONEVAL con base en el XII Censo de Población y Vivienda 2000, II Conteo de Población y Vivienda 2005, Censo de Población y Vivienda 2010 y Encuesta Intercensal 2015.

ÍNDICE DE DESARROLLO HUMANO (IDH) Y COMPONENTES 2000, 2005 Y 2010 (METODOLOGÍA TRADICIONAL)

Cuadro 2.9			Pátzcuaro
Componentes de IDH	2000	2005	2010
Tasa de Mortalidad infantil	24.21	19.12	15.93
Tasa de Alfabetización	87.48	89.08	90.54
Tasa de Asistencia escolar	60.40	63.72	64.01
Producto Interno Bruto per cápita (dólares PPC, precios 2010)	8 946.90	9 260.12	12 666.47
Índice de Salud (IS)	0.8046	0.8515	0.8809
Índice de Educación (IE)	0.7845	0.8063	0.8170
Índice de Ingreso (II)	0.7500	0.7558	0.8081
Valor del Índice de Desarrollo Humano (IDH)	0.7797	0.8045	0.8353

FUENTE: Programa de las Naciones Unidas para el Desarrollo.

Carpeta Municipal de Pátzcuaro

INDICADORES SELECCIONADOS DE POBREZA PARA EL ESTADO Y MUNICIPIOS 2010

Cuadro 2.10

Concepto	Michoacán	Pátzcuaro
Pobreza		
Personas	2 386 144.00	49 147.00
Porcentaje de personas	54.76	58.11
Promedio de carencias	2.82	2.99
Pobreza extrema		
Personas	587 451.00	11 962.00
Porcentaje de personas	13.48	14.14
Promedio de carencias	3.91	4.04
Pobreza moderada		
Personas	1 798 691.00	37 184.00
Porcentaje de personas	41.28	43.96
Promedio de carencias	2.46	2.66
Población no pobre y no vulnerable	528 652.00	8 467.00

Fuente: Anuario Estadístico del Estado de Michoacán, 2012. INEGI.

Carpeta Municipal de Pátzcuaro

3. EDUCACIÓN

El grado de alfabetismo en el municipio en el año 2015 fue de un 91.85% y la población analfabeta un 7.16%. En el ciclo escolar 2014-2015 se contó con una matrícula escolar de 23 697 alumnos inscritos en nivel básico, 4 444 en nivel medio superior y 1 403 en educación superior. El INEA registró 195 adultos en primaria y 359 en secundaria.

CONDICIÓN DE ALFABETISMO 2015

Cuadro 3.1

CONCEPTO	Michoacán	Pátzcuaro
Población Total	4 584 471	93 265
Población de 15 años y más	3 254 687	65 468
Porcentaje de la población alfabeta	90.79	91.85
Porcentaje de la población analfabeta	8.27	7.16

FUENTE: Encuesta intercensal 2015. INEGI

POBLACIÓN DE 15 AÑOS Y MAS ANALFABETA, 1995-2010

Cuadro 3.2

Año	Michoacán	Pátzcuaro	Posición
1995	368 863	6 831	10
2000	345 603	5 925	13
2005	327 594	5 613	13
2010	305 178	5 337	12

FUENTE: XI, XII, XIII Censo General de Población y Vivienda, 1990, 2000 y 2010, II Conteo de Población y Vivienda 2005, Michoacán, INEGI.

Carpeta Municipal de Pátzcuaro

ESTADÍSTICA EN EDUCACIÓN, CICLO ESCOLAR 2014-2015

Cuadro 3.3

Pátzcuaro

Concepto	Alumnos Egresados	Alumnos Inscritos	Personal Docente	Escuelas
Preescolar indígena	278	698	39	11
Preescolar	1 928	4 520	249	73
Primaria indígena	103	656	41	8
Primaria	1 843	12 063	600	83
Secundaria	1 402	5 760	320	24
Bachillerato	430	1 665	135	7
Profesional técnico	728	2 779	237	3

FUENTE: Secretaría de Educación Pública.

ALUMNOS INSCRITOS, EXISTENCIAS Y ACREDITADOS, PERSONAL DOCENTE Y ESCUELAS EN FORMACIÓN PARA EL TRABAJO A FIN DE CURSOS POR MUNICIPIO Y SOSTENIMIENTO ADMINISTRATIVO CICLO ESCOLAR 2014/2015

Cuadro 3.4

Sostenimiento/Municipio	Alumnos inscritos	Alumnos existencias	Alumnos acreditados	Personal docente	Escuelas b/ a/
Estado	81 384	72 552	67 048	1 402	335
Federal	15 061	14 213	12 869	121	9
Estatad	57 478	51 471	48 257	573	86
Autónomo	0	0	0	0	0

Carpeta Municipal de Pátzcuaro

ALUMNOS INSCRITOS, EXISTENCIAS Y ACREDITADOS, PERSONAL DOCENTE Y ESCUELAS EN FORMACIÓN PARA EL TRABAJO A FIN DE CURSOS POR MUNICIPIO Y SOSTENIMIENTO ADMINISTRATIVO CICLO ESCOLAR 2014/2015

Cuadro 3.4

Sostenimiento/Municipio	Alumnos inscritos	Alumnos existencias	Alumnos acreditados	Personal docente a/	Escuelas b/
Particular	8 845	6 868	5 922	708	240
Pátzcuaro	2 359	1 948	1 936	35	11
Estatal	2 211	1 821	1 821	24	2
Particular	148	127	115	11	9

a/ Incluye personal directivo con grupo.

b/ La cuantificación de escuelas está expresada mediante los turnos que ofrece un mismo plantel y no en términos de planta física.

Fuente: Anuario Estadístico del Estado de Michoacán, edición 2016. INEGI.

ALUMNOS EGRESADOS, TITULADOS E INCRITOS EN EDUCACIÓN SUPERIOR DEL NIVEL LICENCIATURA, NORMAL, UNIVERSITARIA Y TECNOLÓGICA DE LA MODALIDAD ESCOLARIZADA, CICLO ESCOLAR 2014/2015

Cuadro 3.5

Concepto	Alumnos Egresados	Titulados	Alumnos Inscritos a/
Pátzcuaro	152	34	1 403
ARTES Y HUMANIDADES	5	0	326
CIENCIAS NATURALES, EXACTAS Y DE LA COMPUTACIÓN	54	10	220

Carpeta Municipal de Pátzcuaro

ALUMNOS EGRESADOS, TITULADOS E INCRITOS EN
EDUCACIÓN SUPERIOR DEL NIVEL LICENCIATURA,
NORMAL, UNIVERSITARIA Y TECNOLÓGICA DE LA
MODALIDAD ESCOLARIZADA, CICLO ESCOLAR 2014/2015

Cuatro 3.5

Concepto	Alumnos Egresados	Titulados	Alumnos Inscritos a/
CIENCIAS SOCIALES, ADMINISTRACIÓN Y DERECHO	93	24	525
INGENIERÍA, MANUFACTURA Y CONSTRUCCIÓN	0	0	253
SALUD	0	0	79

FUENTE: Anuario Estadístico del Estado de Michoacán, 2015. INEGI.

ADULTOS REGISTRADOS EN PRIMARIA Y SECUNDARIA POR EL INEA 2015

Cuadro 3.6

Concepto	Michoacán Pátzcuaro	
Adultos registrados en primaria		
Total	18 041	195
Hombres	7 214	78
Mujeres	10 827	117

Adultos registrados en secundaria

Carpeta Municipal de Pátzcuaro

ADULTOS REGISTRADOS EN PRIMARIA Y SECUNDARIA POR EL INEA 2015

Cuadro 3.6

Concepto	Michoacán	Pátzcuaro
Total	27 128	359
Hombres	10 852	144
Mujeres	16 276	215
Adultos alfabetizados		
Total	20 533	278
Hombres	8 394	111
Mujeres	12 139	167

FUENTE: INEA, Delegación en el Estado.

Carpeta Municipal de Pátzcuaro

4. SALUD

El municipio cuenta con 26 unidades médicas de salud, 172 médicos en servicio, incluye médicos generales y especialistas. En promedio se otorgan más de 259 mil consultas generales y de especialidades, 75 794 personas son usuarias del servicio de salud.

UNIDADES MÉDICAS EN SERVICIO DE LAS INSTITUCIONES DEL SECTOR PÚBLICO DE SALUD POR NIVEL DE OPERACIÓN SEGÚN INSTITUCIÓN, 2015

Cuadro 4.1

Concepto	Total	IMSS	ISSSTE	IMSS- PROSPERA	SSA	DIF
Michoacán	1 303	56	74	368	551	254
De consulta externa	1 249	45	65	361	524	254
De hospitalización general	41	3	8	7	23	0
De hospitalización especializada	13	8	1	0	4	0
Pátzcuaro	26	1	2	8	11	4
De consulta externa	24	1	1	8	10	4
De hospitalización general	2	0	1	0	1	0

FUENTE: Anuario Estadístico del Estado de Michoacán, edición 2016. INEGI.

Carpeta Municipal de Pátzcuaro

PERSONAL MÉDICO DEL SECTOR SALUD, 2015

Cuadro 4.2

Concepto	Michoacán	Pátzcuaro
Total	7 741	172
IMSS	1 666	16
ISSSTE	846	44
IMSS-PROSPERA	713	8
SSM	4 262	100
DIF	254	4

FUENTE: Anuario Estadístico del Estado de Michoacán, edición 2016. INEGI.

POBLACIÓN DERECHOHABIENTE Y USUARIA DE LOS SERVICIOS MÉDICOS DE LAS INSTITUCIONES PÚBLICAS DEL SECTOR SALUD 2015

Cuadro 4.3

Concepto	Michoacán	Pátzcuaro
Población Derechohabiente		
Total	1 521 838	24 884
IMSS	1 521 838	24 884
Población usuaria		
Total	3 443 169	75 794
IMSS	1 122 336	17 938
DIF	154 421	4 768
IMSS-PROSPERA	1 075 627	26 951
SSA	1 090 785	26 137

FUENTE: Anuario Estadístico del Estado de Michoacán, edición 2016. INEGI.

Carpeta Municipal de Pátzcuaro

CONSULTAS EXTERNAS EN LAS INSTITUCIONES DEL SECTOR SALUD, 2015

Cuadro 4.4

Concepto	Total	IMSS	ISSSTE	IMSS - PROSPERA	SSM	DIF
						154
Michoacán	10 418 047	3 502 283	1 072 875	1 748 151	3 940 317	421
General	7 043 051	2 167 519	637 746	1 571 892	2 620 755	45 139
Especializada	1 347 259	485 657	277 285	52 274	508 745	23 298
De urgencia	1 230 903	689 515	87 001	84 716	369 671	0
Odontológica	796 834	159 592	70 843	39 269	441 146	85 984
Pátzcuaro	269 757	62 587	61 270	40 783	100 349	4 768
General	172 280	43 733	34 081	40 783	53 683	0
Especializada	31 844	0	14 201	0	17 643	ND
De urgencia	42 431	13 732	6 549	0	22 150	0
Odontológica	23 202	5 122	6 439	0	6 873	4 768

FUENTE: Anuario Estadístico del Estado de Michoacán, edición 2016. INEGI.

NACIDOS VIVOS REGISTRADOS SEGÚN RESIDENCIA HABITUAL DE LA MADRE, 2013-2015

Cuadro 4.5

Año	Michoacán	Pátzcuaro
2013		
Total	105 158	2 069
Hombres	53 040	1 031
Mujeres	51 834	1 038

Carpeta Municipal de Pátzcuaro

NACIDOS VIVOS REGISTRADOS SEGÚN RESIDENCIA HABITUAL DE LA MADRE, 2013-2015

Cuadro 4.5

Año	Michoacán	Pátzcuaro
2014		
Total	104 955	2 095
Hombres	53 323	1 018
Mujeres	51 915	1 077
2015		
Total	99 097	1 893
Hombres	50 223	981
Mujeres	48 874	912

FUENTE: Anuario Estadístico del Estado de Michoacán, edición 2016. INEGI.

DEFUNCIONES GENERALES, 2000-2014

Cuadro 4.6

Año	Michoacán	Pátzcuaro
2000	16 950	401
2001	15 199	252
2002	18 423	314
2003	18 196	262
2004	18 764	324
2005	19 007	320
2006	20 656	424
2007	21 242	438
2008	22 035	431
2009	23 602	503

Carpeta Municipal de Pátzcuaro

DEFUNCIONES GENERALES, 2000-2014

Cuadro 4.6

Año	Michoacán	Pátzcuaro
2010	24 162	456
2011	24 083	500
2012	24 310	516
2013	25 219	503
2014	24 840	499

FUENTE: Secretaría de Gobierno, Dirección del Registro Civil de Michoacán.

DEFUNCIONES INFANTILES 2000-2014

Cuadro 4.7

Año	Michoacán	Pátzcuaro
2000	1 157	32
2001	1 117	32
2002	1 174	26
2003	919	16
2004	965	30
2005	1 058	26
2006	1 006	22
2007	999	22
2008	1 004	20
2009	1 010	21
2010	997	14
2011	1 077	25
2012	1 076	33
2013	913	21
2014	685	10

FUENTE: Secretaría de Gobierno, Dirección del Registro Civil de Michoacán.

Carpeta Municipal de Pátzcuaro

5. VIVIENDA

En la Encuesta Intercensal del 2015 se registraron 22 751 viviendas particulares habitadas, de las cuales el 94.1% cuenta con agua entubada, 89% con drenaje y el 99.1% con energía eléctrica. El 7.9% de las viviendas cuenta con piso de tierra.

VIVIENDAS CON DISPONIBILIDAD DE AGUA ENTUBADA, DRENAJE Y ENERGÍA ELÉCTRICA, 2010 Y 2015

Cuadro 5.1

Concepto	Michoacán	Pátzcuaro
2015		
Viviendas particulares habitadas	1 191 405.0	22 751.0
Disponen de agua entubada	1 139 459.7	21 402.0
Porcentaje	95.6	94.1
Disponen de drenaje	1 098 475.4	20 248.7
Porcentaje	92.2	89.0
Disponen de energía eléctrica	1 179 133.5	22 555.0
Porcentaje	99.0	99.1
2010		
Viviendas particulares habitadas	1 066 630.0	20 422.0
Disponen de agua entubada	935 651.0	17 953.0
Porcentaje	87.7	87.9
Disponen de drenaje	944 928.0	16 508.0
Porcentaje	88.6	80.8
Disponen de energía eléctrica	1 044 515.0	20 161.0
Porcentaje	97.9	98.7

FUENTE: XIII Censo General de Población y Vivienda, 2010 Michoacán, INEGI.

Encuesta Intercensal 2015, INEGI.

Carpeta Municipal de Pátzcuaro

MATERIAL PREDOMINANTE EN PISOS DE LAS VIVIENDAS PARTICULARES HABITADAS, 2015

Cuadro 5.2

Concepto	Michoacán	Pátzcuaro
Viviendas particulares habitadas	1 191 405	22 751
Con piso de tierra	65 694	1 786
Porcentaje	5.5	7.9
Con piso de material de cemento o firme	636 620	14 577
Porcentaje	53.4	64.1
Con mosaico, madera u otro recubrimiento	484 931	6 340
Porcentaje	40.7	27.9
No especificado	4 070	48
Porcentaje	0.3	0.2

FUENTE: Encuesta Intercensal 2015. INEGI.

INVERSIÓN EJERCIDA EN PROGRAMAS DE VIVIENDA POR MUNICIPIO Y ORGANISMO SEGÚN PROGRAMA, 2015 (Miles de pesos)

Cuadro 5.3

Municipio Organismo	Total	Vivienda completa	Vivienda en arrendamiento	Vivienda inicial	Mejoramiento físico de vivienda	Mejoramiento financiero de vivienda	Infraes- trutura
Estado	6 161 003	5 079 513	732	176 454	92 940	379 359	45 852
Banca	2 183 634	1 693 420	0	79 950	0	352 787	40 499
Banjército	11 728	11 008	0	0	0	720	0
CFE	109 141	71 964	0	15 563	10 765	10 848	0
CONAVI	255 487	249 206	732	5 432	118	0	0
FONHAPO	88 556	0	0	44 856	43 700	0	0

Carpeta Municipal de Pátzcuaro

INVERSIÓN EJERCIDA EN PROGRAMAS DE VIVIENDA POR MUNICIPIO Y ORGANISMO SEGÚN PROGRAMA, 2015 (Miles de pesos)

Cuadro 5.3

Municipio Organismo	Total	Vivienda completa	Vivienda en arrendamiento	Vivienda inicial	Mejoramiento físico de vivienda	Mejoramiento financiero de vivienda	Infraes- tructura
FOVISSSTE	1 179 533	1 073 457	0	8 175	491	5 455	0
HÁBITAT							
MÉXICO	83	0	0	59	0	0	24
INFONAVIT	2 269 798	1 954 038	0	22 418	10 710	5 409	0
IVEM	3 990	0	0	0	3 990	0	0
ISSFAM	35 889	26 420	0	0	0	4 140	5 329
SHF	23 165	0	0	0	23 165	0	0
Pátzcuaro	45 905	39 336	0	1 987	682	475	0
Banca	9 314	8 840	0	0	0	475	0
CFE	704	704	0	0	0	0	0
CONAVI	1 498	832	0	618	48	0	0
FONHAPO	1 120	0	0	980	140	0	0
FOVISSSTE	16 642	14 622	0	0	0	0	0
INFONAVIT	1 406	14 337	0	389	0	0	0
IVEM	165	0	0	0	165	0	0
SHF	329	0	0	0	329	0	0

Nota: El total incluye una inversión de cofinanciamiento de FOVISSSTE por 2 millones 020 mil pesos y un millón 406 mil pesos de INFONAVIT.

FUENTE: Anuario Estadístico del Estado de Michoacán, edición 2016. INEGI.

Carpeta Municipal de Pátzcuaro

6. EMPLEO

La población registrada de 12 años y más, fue de 70 810 personas en el año 2015. La económicamente activa representó el 49.94%, mientras que la inactiva 49.85%. El 95.25% de la población activa estaba ocupada. En el 2014 el IMSS registró 4 269 trabajadores permanentes y 405 eventuales.

INDICADORES DE EMPLEO, 2015

Cuadro 6.1

Concepto	Michoacán	Pátzcuaro
Población total	4 584 471	93 265
Población de 12 años y más	3 521 912	70 810
Porcentaje de la población de 12 años y más económicamente activa	48.26	49.94
Porcentaje de la población de 12 años y más ocupada	95.80	95.25
Porcentaje de la población de 12 años y más desocupada	4.20	4.75
Población no económicamente activa	51.50	49.85
Población ocupada	1 628 256	33 685
Porcentaje de la PEA ocupada en el sector Primario	21.30	9.38
Porcentaje de la PEA ocupada en el sector Secundario	20.67	24.78
Porcentaje de la PEA ocupada en el sector Comercio	19.51	24.02
Porcentaje de la PEA ocupada en el sector Servicios	37.13	40.73
Porcentaje de la población que recibe hasta 1 salario mínimo	14.62	18.99
Porcentaje de la población que recibe más de 1 salario mínimo y hasta 2 salarios mínimos	30.26	34.77

Carpeta Municipal de Pátzcuaro

INDICADORES DE EMPLEO, 2015

Cuadro 6.1

Concepto	Michoacán	Pátzcuaro
Porcentaje de la población que recibe más de 2 salarios mínimos	44.54	35.37

FUENTE: Encuesta Intercensal 2015. INEGI.

TRABAJADORES REGISTRADOS EN EL IMSS POR TIPO DE CONTRATO, 2015

Cuadro 6.2

Concepto	Michoacán	Pátzcuaro
Total	364 229	4617
Trabajadores permanentes	306 359	4193
Trabajadores eventuales urbanos	44 623	415
Trabajadores eventuales del campo	13 247	9

FUENTE: Anuario Estadístico del Estado de Michoacán, 2015. INEGI.

Carpeta Municipal de Pátzcuaro

7. ECONOMÍA

La actividad agrícola sobresale con la producción de avena y maíz. En cuanto a la actividad ganadera, registra 283 toneladas de ganado bovino en pie y 117 de ganado porcino. Tiene 855 establecimientos dedicados a la industria manufacturera y 2 366 al comercio.

SUPERFICIE SEMBRADA, COSECHADA Y VALOR DE LA PRODUCCIÓN AGRÍCOLA, 2016

Cuadro 7.1

Concepto	Michoacán	Pátzcuaro
Superficie Sembrada (Hectáreas)	740 769	3 746
Superficie Cosechada (Hectáreas)	720 807	3 746
Valor Producción (Miles de pesos)	20 912 971	29 482
Posición del municipio respecto al valor de la producción en el estado	NA	92

NA/No aplica.

FUENTE: Servicio de Información Agroalimentaria y Pesquera, SAGARPA.

Carpeta Municipal de Pátzcuaro

PRINCIPALES CULTIVOS AGRÍCOLAS DEL MUNICIPIO DE PÁTZCUARO 2015

Cuadro 7.2

CULTIVO	SUPERFICIE COSECHADA (hectáreas)	VOLUMEN DE LA PRODUCCIÓN (toneladas)	VALOR DE LA PRODUCCIÓN (pesos)	VALOR PROD. / SUP. COSECHADA
Tomate verde	5	38	177 450	35 490
Trigo grano	25	39	141 525	5 661
Calabacita	6	43	211 440	35 240
Frijol	48	62	502 560	10 470
Haba grano	75	126	512 410	6 832
Durazno	174	1 454	10 628 107	61 081
Aguacate	198	1 902	27 320 315	137 981
Alfalfa verde	50	1 925	1 771 019	35 420
Ebo (janamargo o veza)	199	2 175	1 927 350	9 685
Maíz grano	1 980	5 346	15 964 011	8 063
Avena forrajera en verde	1 294	11 821	10 429 820	8 060

Fuente: Sistema de Información Agroalimentaria, SAGARPA.

PRODUCTORES, SUPERFICIE Y MONTO PAGADO POR EL PROAGRO 2014

Cuadro 7.3

Concepto	Michoacán	Pátzcuaro
Productores solicitantes	127 221	1 237
Superficie solicitada (Hectáreas)	610 223	3 238
Productores ratificados	122 498	960
Superficie ratificada (Hectáreas)	609 680	3 232

Carpeta Municipal de Pátzcuaro

PRODUCTORES, SUPERFICIE Y MONTO PAGADO POR EL PROAGRO 2014

Cuadro 7.3

Concepto	Michoacán	Pátzcuaro
Productores beneficiados	118 651	897
Superficie beneficiada (Hectáreas)	604 704	3 161
Monto pagado (Miles de pesos)	634 047	3 517

FUENTE: Anuario Estadístico del Estado de Michoacán, 2016. INEGI.

PRODUCCIÓN, PRECIO, VALOR, ANIMALES SACRIFICADOS Y PESO 2016

Cuadro 7.4

Pátzcuaro

Producto/Especie	Producción (toneladas)	Precio (pesos por kilogramo)	Valor de la Producción (miles de pesos)	Animales sacrificados (cabezas)	Peso (kilogramos)
GANADO EN PIE					
BOVINO	536	18.12	9,717		438
PORCINO	159	16.1	2,553		81
OVINO	18	23.2	422		37
CAPRINO	1	23.14	30		27
SUBTOTAL	714		12,722		
AVE Y GUAJOLOTE EN PIE					
AVE	95	16.75	1,590		1.8
GUAJOLOTE					
SUBTOTAL	95		1,590		

Carpeta Municipal de Pátzcuaro

PRODUCCIÓN, PRECIO, VALOR, ANIMALES SACRIFICADOS Y PESO 2016

Cuadro 7.4
Pátzcuaro

Producto/Especie	Producción (toneladas)	Precio (pesos por kilogramo)	Valor de la Producción (miles de pesos)	Animales sacrificados (cabezas)	Peso (kilogramos)
TOTAL			14,312		
CARNE EN CANAL					
BOVINO	283	34.42	9,746	1,225	231
PORCINO	117	30.63	3,587	1,961	60
OVINO	9	41.82	392	492	19
CAPRINO	1	41.8	27	49	13
AVE	73	32.11	2,341	52,736	1.382
GUAJOLOTE					
SUBTOTAL	483		16,093		
LECHE					
BOVINO	3,233	7.65	24,748		
CAPRINO					
SUBTOTAL	3,233		24,748		
OTROS PRODUCTOS					
HUEVO PARA PLATO	47	14.47	683		
MIEL	21.454	52.14	1,119		
CERA EN GREÑA	1.624	86.77	141		

Carpeta Municipal de Pátzcuaro

PRODUCCIÓN, PRECIO, VALOR, ANIMALES SACRIFICADOS Y PESO 2016

Cuadro 7.4

Pátzcuaro

Producto/Especie	Producción (toneladas)	Precio (pesos por kilogramo)	Valor de la Producción (miles de pesos)	Animales sacrificados (cabezas)	Peso (kilogramos)
LANA SUCIA					
SUBTOTAL			1,942		
TOTAL			42,783		

Ave: Se refiere a pollo, gallina ligera y pesada que ha finalizado su ciclo productivo.

Leche: Producción en miles de litros y precio en pesos por litro.

Los subtotales y el total podrían no coincidir por redondeo. El total del valor no incluye el valor en pie debido a que está contenido en el valor de la producción de carne.

Fuente: Servicio de Información Agroalimentaria y Pesquera (SIAP).

VOLUMEN DE LA PRODUCCIÓN FORESTAL MADERABLE, 2015 (metros cúbicos en rollo)

Cuadro 7.5

Concepto	Michoacán	Pátzcuaro
Total	451 750	4 436
Coníferas Pino c/	381 045	2468.8358 o/
Coníferas Oyamel d/	31 585	1 308
Latifoliadas Encino f/	30 040	659.422 k/
Coníferas Otras e/	3 265	0
Latifoliadas Otras g/	5 608	0
Comunes Tropicales b/	214	0

a/ Se refiere a cedro rojo (Cendrela odorata).

b/ Comprende cuéramo (Cordia elaeagnoides) y rosa morada-cinco hojas (Tabebula rosea).

c/ Se refiere a Pinus spp.

Carpeta Municipal de Pátzcuaro

VOLUMEN DE LA PRODUCCIÓN FORESTAL MADERABLE, 2015 (metros cúbicos en rollo)

Cuadro 7.5

Concepto	Michoacán	Pátzcuaro
----------	-----------	-----------

d/ Se refiere a Abies religiosa.

e/ Se refiere a cedro blanco (Cupressus spp.).

f/ Se refiere a Quercus spp.

g/ Comprende aile (Alnus spp.), madroño (Arbutus xalapensis) y fresno (Fraxinus spp.).

h/ El volumen de la producción corresponde a la autorización otorgada sólo para el presente año.

i/ El volumen de producción reportado corresponde sólo al obtenido durante la aplicación de programas de saneamiento y/o contingencias ambientales y/o sanitarias.

j/ Incluye volumen de producción que corresponde a programas de saneamiento y/o contingencias ambientales y/o sanitarias.

k/ Comprende aile (Alnus. sp.) y madroño (Arbutus xalapensis).

FUENTE: Anuario Estadístico del estado de Michoacán, 2016.
INEGI.

UNIDADES ECONÓMICAS, PERSONAL OCUPADO Y REMUNERACIONES AL PERSONAL DEDICADAS AL COMERCIO, 2008

Cuadro 7.6

Concepto	Michoacán	Pátzcuaro
Unidades económicas	85 293	2 366
Personal ocupado	242 519	6 463
Remuneraciones al personal (Miles de pesos)	4 779 941	109 340

ND/ No Disponible

FUENTE: Censos Económicos, 2009, resultados definitivos. (INEGI)

Carpeta Municipal de Pátzcuaro

INDUSTRIA MANUFACTURERA, 2008

Cuadro 7.7

Concepto	Michoacán	Pátzcuaro
Unidades Económicas a/	27 692	855
Personal ocupado total	111 840	2 176
Total de Remuneraciones (Miles De Pesos)	3 365 343	18 734
Producción Bruta Total (Miles De Pesos)	83 214 904	154 402
Consumo Intermedio (Miles De Pesos)	56 408 658	89 445
Valor Agregado Censal Bruto (Miles De Pesos)	26 806 246	64 957

FUENTE: Censos Económicos, 2009, resultados definitivos. (INEGI)

CARACTERÍSTICAS DE LOS SECTORES ECONÓMICOS 2014

Cuadro 7.8

Concepto	Michoacán	Pátzcuaro
Personal Ocupado	611 496	14 323
Total De Remuneraciones (Miles De Pesos)	19 560 681	236 142
Unidades Económicas	195 355	5 206
Producción Bruta (Miles De Pesos)	179 291 970	1 877 369

Fuente: Censo Económico 2014, INEGI.

OCUPACIÓN HOTELERA 2005-2013 (porcentaje)

Cuadro 7.9

	Michoacán	Pátzcuaro
2005	58.9	61
2006	59.4	63
2007	60.3	61.23
2008	31.8	26
2009	32.2	27

Carpeta Municipal de Pátzcuaro

OCUPACIÓN HOTELERA 2005-2013 (porcentaje)

Cuadro 7.9

	Michoacán	Pátzcuaro
2010	29.9	30
2011	27.9	16.97
2012	nd	0
2013	19.2	16.21

FUENTE: Secretaría de Turismo en Michoacán.

ESTABLECIMIENTOS DE HOSPEDAJE REGISTRADOS SEGÚN CATEGORÍA, 2015

Cuadro 7.10

Concepto	Michoacán	Pátzcuaro
Total	686	70
Cinco estrellas	41	7
Cuatro estrellas	90	11
Tres estrellas	179	24
Dos estrellas	138	12
Una estrella	75	11
Sin categoría	163	5

FUENTE: Secretaría de Turismo, Michoacán.

Carpeta Municipal de Pátzcuaro

8. COMUNICACIONES

El municipio cuenta con 6 oficinas postales, 1 oficina de telégrafos, 15 sitios y espacios públicos conectados con banda ancha del programa México Conectado, 2 estaciones radioeléctricas de aficionados, 9 localidades con servicio de telefonía rural y 1 aeródromo. Registra 126 kilómetros de carreteras; troncal federal pavimentada 80 kilómetros, alimentadora estatal pavimentada 26 kilómetros, caminos rurales pavimentados 5 kilómetros y revestidos 15 kilómetros.

RED DE MEDIOS DE COMUNICACIÓN, 2015

Cuadro 8.1

Concepto	Michoacán	Pátzcuaro
Oficinas postales	876	6
Oficinas de telégrafos	71	1
Sitios y espacios públicos conectados con banda ancha del programa a/ México Conectado	999	15
Estaciones radioeléctricas de aficionados	175	2
Localidades con servicio de telefonía rural	603	9
Aeropuertos	4	0
Aeródromos	34	1

a/ Son sitios de acceso público donde se ofrecen servicios de internet, uso de equipo de cómputo, así como asesoría y capacitación al público en general.

FUENTE: Anuario Estadístico del Estado de Michoacán, edición 2016. INEGI.

Carpeta Municipal de Pátzcuaro

LONGITUD DE LA RED CARRETERA SEGÚN TIPO DE CAMINO, 2015 (Kilómetros)

Cuadro 8.2

Concepto	Michoacán	Pátzcuaro
Total	12 792.89	126
Troncal federal a/		
Pavimentada	2 683.50	80
Revestida	.00	0
Alimentadoras estatales b/		
Pavimentada c/	2 997.55	26
Revestida	28.20	0
Caminos rurales c/		
Pavimentada	1 531.04	5
Revestida	1 552.60	15

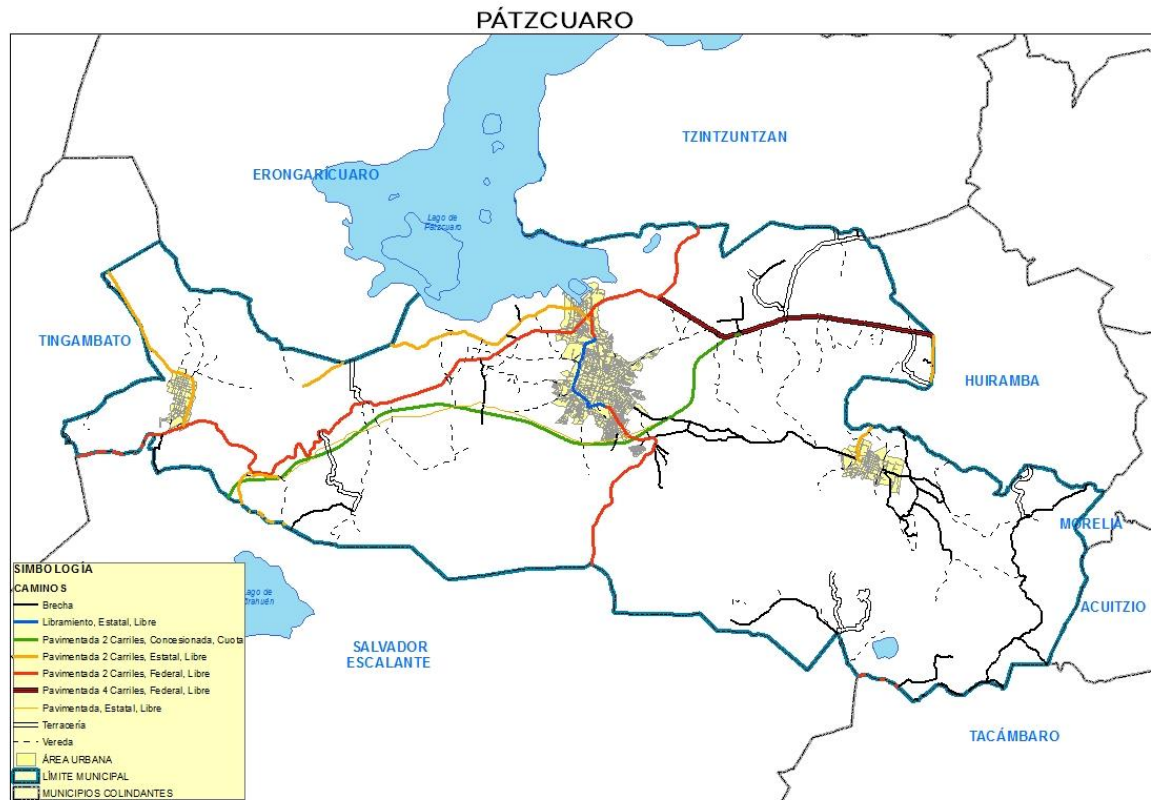
a/ También es conocida como principal o primaria, tiene como objetivo específico servir al tránsito de larga distancia. Comprende caminos de cuota pavimentados (incluidos los estatales) y libres (pavimentados y revestidos).

b/ También conocidas con el nombre de carreteras secundarias, tienen como propósito principal servir de acceso a las carreteras troncales.

c/ Comprende caminos de dos, cuatro o más carriles.

FUENTE: Anuario Estadístico del Estado de Michoacán, edición 2016, INEGI.

Carpeta Municipal de Pátzcuaro



LONGITUD DE LA RED CARRETERA FEDERAL DE CUOTA POR TIPO DE ADMINISTRACIÓN, 2015 (Kilómetros)

Cuadro 8.3

Concepto	Michoacán	Pátzcuaro
Total	550.7	23
Federal	510.9	23
Estatal	39.8	0

FUENTE: Anuario Estadístico de Michoacán, edición 2016. INEGI.

Carpeta Municipal de Pátzcuaro

9. FINANZAS PÚBLICAS

El municipio cuenta con un ingreso mayor a los 259 millones de pesos de los cuales el 87.57% proviene de participaciones y aportaciones, 5.41% de derechos, entre otros.

INGRESOS DE LOS MUNICIPIOS POR CAPITULO 2015 (Pesos)

Cuadro 9.1

Concepto	Michoacán	Pátzcuaro
Total	11432 673 311.8	259 351 289.21
Derechos	784 355 119.17	14 047 680.28
Productos	135 739 867.48	934 885.67
Aprovechamientos	173 922 774.24	3 183 283.69
Contribuciones de mejoras	67 418 739.05	1 206 441.55
Cuotas y aportaciones de seguridad social	11 722 642.96	0
Ingresos por venta de bienes y servicios	5 254 579.18	0
Participaciones y Aportaciones	9417 719 607.66	227 137 453
Transferencias, subsidios y otras ayudas	16 608 303.17	0
Ingresos derivados de financiamiento	9 708 442.65	0

FUENTE: Auditoría Superior de Michoacán.

Carpeta Municipal de Pátzcuaro

EGRESOS DE LOS MUNICIPIOS POR CAPITULO 2015 (Pesos)

Cuadro 9.2

Concepto	Michoacán	Pátzcuaro
TOTAL	9997 670 919.78	ND
Deuda pública	485 335 512.65	ND
Servicios personales	3736 162 097.59	ND
Materiales y suministros	1052 876 323.93	ND
Servicios generales	1586 975 748.92	ND
Transferencias, asignaciones, subsidios y otras ayudas	735 605 325.26	ND
Bienes muebles, inmuebles e intangibles	137 683 381.96	ND
Participaciones y aportaciones	56 832 045.71	ND
Inversión pública	2206 195 758.76	ND
Inversiones financieras y otras provisiones	4 725	ND

ND/ No disponible.

FUENTE: Auditoría Superior de Michoacán.

SUCURSALES DE LA BANCA COMERCIAL POR INSTITUCIÓN, 2011

Cuadro 9.3

Concepto	Michoacán	Pátzcuaro
Total	417	8
Banamex	59	1
Banco Azteca	93	2
Banorte	23	0
BBVA-Bancomer	87	2
HSBC	32	1
Santander	26	1

Carpeta Municipal de Pátzcuaro

SUCURSALES DE LA BANCA COMERCIAL POR INSTITUCIÓN, 2011

Cuadro 9.3

Concepto	Michoacán	Pátzcuaro
Scotiabank		
Inverlat	17	0
Resto de las instituciones	80	1

FUENTE: Anuario Estadístico de Michoacán, edición 2012. INEGI.

Carpeta Municipal de Pátzcuaro

10. OBRA PÚBLICA

Las obras de mayor inversión ejecutadas en el municipio están dirigidas al desarrollo social en un 9.78% y al desarrollo económico un 10.44%.

INVERSIÓN EN OBRAS PÚBLICAS EJERCIDAS SEGÚN DESTINO, 2015 (Miles de Pesos)

Cuadro 10.1

Nivel	Michoacán	Pátzcuaro	%
Total	12 840 104	207 336	100.00
Gobierno	397 173		0.00
Desarrollo social	3 204 780	20 268	9.78
Desarrollo económico	308 611	21 649	10.44
Otras	8 929 540	165 419	79.78

FUENTE: Anuario Estadístico del estado de Michoacán, edición 2016.
INEGI.

Carpeta Municipal de Pátzcuaro

11. SEGURIDAD Y ORDEN PÚBLICO

De los delitos registrados en el municipio sobresale el robo, lesiones dolosas, homicidios culposos y delitos patrimoniales, entre otros.

DELITOS DEL FUERO COMÚN POR MUNICIPIO SEGÚN PRINCIPALES DELITOS, 2016

Cuadro 11.1 Pátzcuaro

Modalidad	Tipo	Subtipo	Delitos
Robo común	Con violencia	A casa habitación	4
Robo común	Con violencia	A negocio	10
Robo común	Con violencia	De vehículos	8
Robo común	Con violencia	A transportistas	13
Robo común	Con violencia	A transeuntes	9
Robo común	Con violencia	Otros	25
Robo común	Sin violencia	A casa habitación	19
Robo común	Sin violencia	A negocio	9
Robo común	Sin violencia	De vehículos	11
Robo común	Sin violencia	A transportistas	8
Robo común	Sin violencia	A transeuntes	4
Robo común	Sin violencia	Otros	53
Lesiones	Dolosos	Con arma blanca	2
Lesiones	Dolosos	Con arma de fuego	3
Lesiones	Dolosos	Sin datos	72
Lesiones	Culposos	Sin datos	7
Homicidios	Dolosos	Con arma de fuego	4
Homicidios	Dolosos	Con arma blanca	2
Homicidios	Dolosos	Sin datos	4
Homicidios	Culposos	Con arma de fuego	1
Homicidios	Culposos	Sin datos	38

Carpeta Municipal de Pátzcuaro

DELITOS DEL FUERO COMÚN POR MUNICIPIO SEGÚN PRINCIPALES DELITOS, 2016

Cuadro 11.1 Pátzcuaro

Modalidad	Tipo	Subtipo	Delitos
Delitos patrimoniales	Abuso de confianza	Abuso de confianza	12
Delitos patrimoniales	Daño en propiedad ajena	Daño en propiedad ajena	24
Delitos patrimoniales	Extorsión	Extorsión	1
Delitos patrimoniales	Fraude	Fraude	12
Delitos patrimoniales	Despojo	Sin datos	14
Priv. De la libertad (secuestro)	Secuestro	Secuestro	1
Delitos sexuales (violación)	Violación	Violación	1
Otros delitos	Amenazas	Amenazas	17
Otros delitos	Estupro	Estupro	1
Otros delitos	Otros sexuales	Otros sexuales	2
Otros delitos	Resto de los delitos (otros)	Resto de los delitos (otros)	36

FUENTE: Secretariado Ejecutivo del Sistema Nacional de Seguridad Pública.