



2015 - 2021



**IPLAEM**

INSTITUTO DE PLANEACIÓN DEL  
ESTADO DE MICHOACÁN DE OCAMPO

# Carpeta Municipal de Maravatío

# Carpeta Municipal de Maravatío

## PRESENTACIÓN

El Instituto de Planeación del Estado de Michoacán de Ocampo, presenta el documento “Carpetas Municipales”, cuyo objetivo es el de integrar y difundir estadísticas de los diferentes sectores, perfiles sociodemográficos, cronología de los presidentes municipales, hechos históricos, medio físico, ante una gran diversidad de información que pretende reseñar la estadística municipal, como una herramienta para la toma de decisiones en los diversos ámbitos, público, social y privado.

Esta información corresponde a una descripción y trato especial al municipio de **Maravatío** con datos al año 2016 principalmente, incorporando datos de los últimos censos y en algunos casos la información del último año disponible.

Antes de que este potencial estuviera disponible, existían grandes limitaciones en la integración de información municipal. Contando a la fecha con información de varias fuentes, con la finalidad de presentar en un solo documento lo más destacado del municipio y dejarlo a disposición de la sociedad en general en la página del Sistema Estatal de Información de Michoacán (SEIM).

# Carpeta Municipal de Maravatío

## CONTENIDO

PRESENTACIÓN.....	1
<b>1. DATOS GENERALES.....</b>	<b>7</b>
NOMENCLATURA.....	7
ESCUDO.....	7
HECHOS HISTÓRICOS.....	8
LOCALIZACIÓN.....	8
EXTENSIÓN.....	9
OROGRAFÍA.....	9
HIDROGRAFÍA.....	9
CLIMA.....	9
CRONOLOGÍA DE PRESIDENTES MUNICIPALES.....	9
<b>2. DEMOGRAFÍA.....</b>	<b>11</b>
POBLACIÓN POR LOCALIDAD SEGÚN SEXO, 2010.....	11
POBLACIÓN TOTAL 1950-2015.....	16
TASA DE CRECIMIENTO PROMEDIO ANUAL 1950-2015.....	16
POBLACIÓN RURAL Y URBANA DEL MUNICIPIO, 1980-2010.....	18
POBLACIÓN URBANA Y RURAL DEL ESTADO, 1980-2010.....	18

# Carpeta Municipal de Maravatío

ÍNDICE Y GRADO DE MARGINACIÓN 1990-2015.....	18
ÍNDICE Y GRADO DE REZAGO SOCIAL 2000-2015 .....	20
ÍNDICE DE DESARROLLO HUMANO (IDH) Y COMPONENTES 2000, 2005 Y 2010 (METODOLOGÍA TRADICIONAL).....	20
INDICADORES DE POBREZA POR INGRESOS, 2000 Y 2005 .....	21
INDICADORES SELECCIONADOS DE POBREZA PARA EL ESTADO Y MUNICIPIOS 2010 .....	22
<b>3. EDUCACIÓN.....</b>	<b>23</b>
CONDICIÓN DE ALFABETISMO 2015 .....	23
POBLACIÓN DE 15 AÑOS Y MAS ANALFABETA, 1995-2010.....	23
ESTADÍSTICA EN EDUCACIÓN, CICLO ESCOLAR 2014-2015.....	24
ALUMNOS EGRESADOS, TITULADOS E INCRITOS EN EDUCACIÓN SUPERIOR DEL NIVEL LICENCIATURA, NORMAL, UNIVERSITARIA Y TECNOLÓGICA DE LA MODALIDAD ESCOLARIZADA, CICLO ESCOLAR 2014/2015 .....	25
ALUMNOS INSCRITOS, EXISTENCIAS Y ACREDITADOS, PERSONAL DOCENTE Y ESCUELAS EN FORMACIÓN PARA EL TRABAJO A FIN DE CURSOS POR MUNICIPIO Y SOSTENIMIENTO ADMINISTRATIVO CICLO ESCOLAR 2014/2015.....	26
ADULTOS REGISTRADOS EN PRIMARIA Y SECUNDARIA POR EL INEA 2015.....	27
<b>4. SALUD .....</b>	<b>28</b>
UNIDADES MÉDICAS EN SERVICIO DE LAS INSTITUCIONES DEL SECTOR PÚBLICO DE SALUD POR NIVEL DE OPERACIÓN SEGÚN INSTITUCIÓN, 2015.....	28
PERSONAL MÉDICO DEL SECTOR SALUD, 2015.....	29
POBLACIÓN DERECHOHABIENTE Y USUARIA DE LOS SERVICIOS MÉDICOS DE LAS INSTITUCIONES	

## Carpeta Municipal de Maravatío

PÚBLICAS DEL SECTOR SALUD 2015.....	29
CONSULTAS EXTERNAS EN LAS INSTITUCIONES DEL SECTOR SALUD, 2015.....	30
NACIDOS VIVOS REGISTRADOS SEGÚN RESIDENCIA HABITUAL DE LA MADRE, 2013-2015 .....	30
DEFUNCIONES GENERALES, 2000-2014 .....	31
DEFUNCIONES INFANTILES 2000-2014.....	32
<b>5. VIVIENDA.....</b>	<b>33</b>
VIVIENDAS CON DISPONIBILIDAD DE AGUA ENTUBADA, DRENAJE Y ENERGÍA ELÉCTRICA, 2010 Y 2015.....	33
MATERIAL PREDOMINANTE EN PISOS DE LAS VIVIENDAS PARTICULARES HABITADAS, 2015 .....	34
INVERSIÓN EJERCIDA EN PROGRAMAS DE VIVIENDA POR MUNICIPIO Y ORGANISMO SEGÚN PROGRAMA, 2015 (MILES DE PESOS).....	35
<b>6. EMPLEO .....</b>	<b>36</b>
INDICADORES DE EMPLEO, 2015 .....	36
TRABAJADORES REGISTRADOS EN EL IMSS POR TIPO DE CONTRATO, 2015 .....	37
<b>7. ECONOMÍA.....</b>	<b>38</b>
SUPERFICIE SEMBRADA, COSECHADA Y VALOR DE LA PRODUCCIÓN AGRÍCOLA, 2016.....	38
PRINCIPALES CULTIVOS AGRÍCOLAS DEL MUNICIPIO DE MARAVATÍO, 2015 .....	39
PRODUCTORES, SUPERFICIE Y MONTO PAGADO POR EL PROAGRO 2014.....	41
PRODUCCIÓN, PRECIO, VALOR, ANIMALES SACRIFICADOS Y PESO, 2016 .....	41
VOLUMEN DE LA PRODUCCIÓN FORESTAL MADERABLE, 2015 (METROS CÚBICOS EN ROLLO).....	43
UNIDADES ECONÓMICAS, PERSONAL OCUPADO Y REMUNERACIONES AL PERSONAL DEDICADAS AL	

## Carpeta Municipal de Maravatío

COMERCIO, 2008.....	43
INDUSTRIA MANUFACTURERA, 2008.....	44
CARACTERÍSTICAS DE LOS SECTORES ECONÓMICOS 2014.....	44
ESTABLECIMIENTOS DE HOSPEDAJE REGISTRADOS SEGÚN CATEGORÍA, 2015.....	45
<b>8. COMUNICACIONES.....</b>	<b>46</b>
RED DE MEDIOS DE COMUNICACIÓN, 2015.....	46
LONGITUD DE LA RED CARRETERA SEGÚN TIPO DE CAMINO, 2015 (KILÓMETROS).....	47
LONGITUD DE LA RED CARRETERA FEDERAL DE CUOTA POR TIPO DE ADMINISTRACIÓN, 2015 (KILÓMETROS).....	48
<b>9. FINANZAS PÚBLICAS.....</b>	<b>49</b>
INGRESOS DE LOS MUNICIPIOS POR CAPITULO 2015 (Pesos).....	49
EGRESOS DE LOS MUNICIPIOS POR CAPITULO 2015 (Pesos).....	50
SUCURSALES DE LA BANCA COMERCIAL POR INSTITUCIÓN, 2011.....	51
<b>10. OBRA PÚBLICA.....</b>	<b>52</b>
INVERSIÓN EN OBRAS PÚBLICAS EJERCIDAS SEGÚN DESTINO, 2015 (MILES DE PESOS).....	52
<b>11. SEGURIDAD Y ORDEN PÚBLICO.....</b>	<b>53</b>
DELITOS DEL FUERO COMÚN POR MUNICIPIO SEGÚN PRINCIPALES DELITOS, 2016.....	53

# Carpeta Municipal de Maravatío

## 1. DATOS GENERALES

### NOMENCLATURA

Maravatío significa “lugar precioso”. Durante la época prehispánica, la región se supone habitada por otomíes y mazahuas, y posteriormente dominada por los tarascos.

### ESCUDO

En el libro y la pluma se simboliza la parte intelectual, científica y artística. El teatro Morelos, símbolo de la tradición y buen gusto del pueblo de Maravatío. La gota expresa la abundancia de agua; la mazorca y la espiga, la agricultura.

Las armas son representativas de los movimientos revolucionarios que gran apoyo encontraron aquí. Los lauros son para todos y cada uno de aquellos que de una u otra forma aportaron y aportan beneficios a los pobladores. En los azules está la combinación de agua y cielo que resplandecen como sus más grandes hombres.



## Carpeta Municipal de Maravatío

### HECHOS HISTÓRICOS

Después de la conquista española, el virrey Antonio de Mendoza -según se afirma-, fundó la población en 1540 para que sirviera de barrera contra los chichimecas. En este lugar los misioneros establecieron un templo con el nombre de San Juan Maravatío.

En el período colonial se otorgó en encomienda a Pedro Juárez y años más tarde se convirtió en República de Indios. A principios del siglo XIX estaba considerado como Villa y en este lugar se hospedó don Miguel Hidalgo, a su paso rumbo a Toluca en 1810. En Maravatío vivió don Antonio María Uraga, quien fuera precursor de la Independencia del país y estuvo preso don Melchor Ocampo, antes de ser trasladado a Tepexi, donde fue sacrificado.

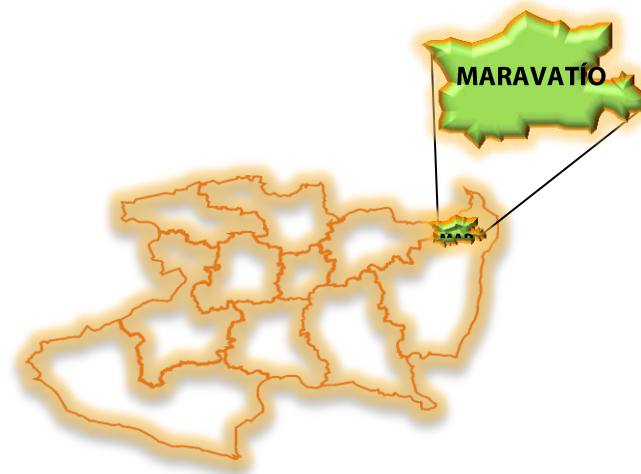
Maravatío fue el primer lugar de Michoacán a donde llegó el ferrocarril y sus haciendas (como la de El Salto), fueron de las más prósperas, junto con las de Contepec y Epitacio Huerta. En 1831 se le otorgó la categoría de municipio y fue cabecera de partido, comprendiendo las municipalidades de Taximaroa-Hidalgo-Irimbo y su propia municipalidad. En 1837, al clasificarse como departamento el Estado de Michoacán, fue cabecera de distrito, abarcando los partidos de Zitácuaro, Zinapécuaro y el del propio Maravatío. Para esta fecha había adquirido el rango de pueblo. Al adquirir el título de Ciudad tomó el nombre de Maravatío de Ocampo.

### LOCALIZACIÓN

Se localiza al noreste del Estado en las coordenadas 19°54' de latitud norte y 100°27' de longitud oeste, a una altura de 2,020 metros sobre el nivel del mar. Limita al norte con el Estado de Guanajuato y Epitacio Huerta, al este con Contepec y Tlalpujahuá, al sur con Senguio, Irimbo e Hidalgo, y al oeste con Zinapécuaro. Su distancia a la capital del Estado es de 91 Km.



## Carpeta Municipal de Maravatío



### EXTENSIÓN

Su superficie es de 696.66 Km<sup>2</sup> y representa un 1.18 por ciento del total del Estado.

### OROGRAFÍA

Su relieve lo conforman el sistema volcánico transversal y la depresión del Lerma y los cerros Tupátaro, San Andrés, San Miguel, Túngaro, Pedregal, Ocotes y Conejo.

### HIDROGRAFÍA

Su hidrografía se constituye por los ríos Lerma, Talpujahuá y Chincua; los arroyos Cachivi, Cachivi del Fresno, Las Minas, Grande y Salto, y la presa del Fresno.

### CLIMA

Su clima es templado con lluvias en verano, tiene una precipitación pluvial anual de 897.7 milímetros y temperaturas que oscilan de 14.1° a 29.9 °C.

### CRONOLOGÍA DE PRESIDENTES MUNICIPALES

1972 - Guillermo Calderón Díaz

1972-1974 Dr. Salvador Olvera Quintero

## Carpeta Municipal de Maravatío

1975-1977 Lic. Moisés Aguilar Monroy  
1978-1980 José Coronel Zamudio  
1981-1982 Lic. Florencio Alcántar Mejía  
1983 – Cuauhtémoc Núñez  
1984-1986 Antonio Cruz Melo  
1987-1989 Carlos Torroella  
1990-1992 Profr. Cresenciano Hernández  
1993-1995 Ing. Raúl Fierros Fierros  
1996-1998 Mario Cruz Andrade  
1999-2001 J. Jaime Hinojosa Campa  
2002-2004 Ignacio Montoya  
2005-2007 José Jaime Hinojosa Campa  
2008-2011 Octavio Vergara Mora  
2012-2015 Guillermo Corona López  
2015-2018 José Luis Abad Bautista

## Carpeta Municipal de Maravatío

### 2. DEMOGRAFÍA

En la Encuesta Intercensal del 2015, el municipio registró 88 535 habitantes, mismos que representan el 1.84% de la población total del estado y se concentra en 141 localidades, las de mayor importancia en cuanto a población son la cabecera municipal con 42.83%, Túngareo 5.72%, Santiago Puriatzicuaro 4.56%, y Apeo 2.36%. La población se concentró en un 53% en localidades mayores a los 2500 habitantes, es decir en zona urbana. La tasa de crecimiento de la población en el último período censal 2010-2015 fue de 2.088. El grado de marginación del municipio es medio con un índice de -0.182.

#### POBLACIÓN POR LOCALIDAD SEGÚN SEXO, 2010

Cuadro 2.1

Localidad	Población		
	Total	Masculino	Femenino
Total Del Municipio	80258	38228	42030
Maravatío De Ocampo	34381	16210	18171
Agua Rosada	124	60	64
Apeo	1897	937	960
Los Bancos	94	51	43
Campo Hermoso	759	359	400
Casa Blanca	780	363	417
Cebadillas	167	76	91
Cliserio Villafuerte El Grande	168	82	86
El Colorado	383	184	199
La Coyota	282	146	136
El Chupadero (San Miguel Chupadero)	183	92	91
Estancia De Paquisihuato	228	113	115
El Fresnito	34	16	18
El Gigante	709	338	371
Huaraqueo	387	181	206
Huajumbarito	451	212	239
Huanimoro	216	102	114
Torre Blanca (Guapamacátaro)	303	158	145
El Bordo (Los Carrillos)	17	11	6

## Carpeta Municipal de Maravatío

### POBLACIÓN POR LOCALIDAD SEGÚN SEXO, 2010

Cuadro 2.1

Localidad	Población		
	Total	Masculino	Femenino
Jesús Del Monte	90	40	50
Joyas Del Pilar	61	30	31
Las Joyas	176	95	81
La Laja	59	32	27
Loma De La Rosa (Torre Del Jaral)	481	235	246
Llano Grande	643	316	327
Melchor Ocampo	349	165	184
Mesa Del León	243	104	139
El Moral	288	137	151
La Nopalera	228	106	122
Los Ocotes (Ejido Los Ocotes)	139	71	68
Las Palomas	508	250	258
Palomas (La Presita)	11	6	5
El Pedregal	216	114	102
Peña Blanca	130	67	63
Congregación Pomas	254	115	139
Ejido De Pomas (Poblado De Dolores)	536	256	280
Pomoca	287	149	138
Pomoquita	762	370	392
Laguna Seca (Ejido Pozo De Tres Piedras)	112	51	61
La Presita	12	4	8
Sandi	127	63	64
San Isidrito	59	26	33
San José Del Fresno	5	3	2
Estancia De San Miguel (El Capulín)	491	230	261
San Nicolasito	440	215	225
Santa Ana (Cuartel Segundo)	507	239	268
Santa Elena	1893	916	977
Santa Mónica	475	224	251
Santa Rita	27	10	17
Santiago Puriatzácuaro	3660	1695	1965
San Vicente El Grande (San Vicente)	659	299	360

## Carpeta Municipal de Maravatío

### POBLACIÓN POR LOCALIDAD SEGÚN SEXO, 2010

Cuadro 2.1

Localidad	Población		
	Total	Masculino	Femenino
El Saucillo Primero	286	132	154
Encinillas	388	187	201
El Tejero	606	291	315
Tenerías	344	162	182
Tungareo	4597	2252	2345
Uripitio	1512	735	777
Yurécuaro (San Juan Yurécuaro)	493	241	252
Tziritzécuaro (Nativitas)	1492	703	789
Cebadillas Segundas	277	132	145
Cerro Azul	75	37	38
Cebadillas Corral Falso	212	98	114
San Miguel El Alto (El Puerto)	612	271	341
Estancia De Santa Elena	277	136	141
San Juan Huaracha (Guaracha)	18	9	9
La Huerta	586	278	308
La Lagunilla	98	42	56
El Manzano	256	121	135
Las Mesas	234	117	117
Mina De San Vidal	170	85	85
Toluquilla	261	116	145
El Salto (La Hacienda)	5		*
San Juanito	51	28	23
San Ramón	692	337	355
El Tejocote	211	94	117
Agua Dulce	39	20	19
El Terrero	87	39	48
Colonia General Felipe Ángeles	36	13	23
La Mora	47	23	24
La Granja	132	61	71
El Puerto	169	76	93
San Juan Buenavista	282	130	152
Barrio De San Miguel	519	252	267

## Carpeta Municipal de Maravatío

### POBLACIÓN POR LOCALIDAD SEGÚN SEXO, 2010

Cuadro 2.1

Localidad	Población		
	Total	Masculino	Femenino
Los Olivos	295	148	147
San José Del Rodeo	390	191	199
Los Talayotes	5		*
Sianca	72	35	37
Loma Del Gallo	202	93	109
El Botín	59	31	28
El Campamento	3		*
El Jagüey	188	92	96
El Tejocote (Presa Quebrada)	360	176	184
Puente De Palos	8		*
Santa Cruz (Rancho Viejo)	94	39	55
Santa Rosa	434	217	217
La Tuna Mansa	45	18	27
El Gigantito	232	113	119
Colonia Guadalupe	394	198	196
Tecario Jesús Del Monte	230	112	118
San Lorenzo	188	95	93
Guapamacátaro	433	211	222
San Isidro	416	207	209
Pueblo Nuevo	377	185	192
Lagunillas	65	21	44
Cliserio Villafuerte El Chico	274	135	139
Ejido Jesús Del Monte	216	98	118
El Zapote (Palo Seco)	147	65	82
Rincón De Huaraqueo	163	72	91
El Aguaje (Cuartel Aguaje)	51	25	26
Cerrito De La Cruz	15	7	8
Cuartel Quinto	337	169	168
Ex-Hacienda Santa Elena	5		*
Loma De Huaracha	9	2	7
La Mesa Chiquita (Las Mesitas)	109	54	55
Rosa Amarilla	182	84	98

## Carpeta Municipal de Maravatío

### POBLACIÓN POR LOCALIDAD SEGÚN SEXO, 2010

Cuadro 2.1

Localidad	Población		
	Total	Masculino	Femenino
Santo Niño (Santa Ana)	97	46	51
Plan De Agua Bendita	2		*
Colonia Las Arenas (La Lagunita)	22	11	11
Puente Santa Eugenia	2		*
San Miguel Curinhuato	831	397	434
Cebadillas Primeras	116	53	63
Colonia Huandishi (Las Chinchas)	519	242	277
Santa Cruz	34	17	17
Kilómetro Cuatro	7		*
Peña Blanca Pequeña Propiedad	66	39	27
Colonia Valle Dorado	22	14	8
Corral De Las Ardillas	15	11	4
Corral Blanco	3		*
El Fresnal	20	11	9
El Mirador	69	31	38
El Salitre	68	32	36
Ex-Hacienda De Guapamacátaro	35	18	17
La Cuenca	23	12	11
La Hormiga	133	68	65
Las Cajas	5		*
Tupátaro	759	364	395
Ninguno	9		*
El Centenario	46	25	21
Bordo Nuevo	14	4	10
Fraccionamiento Lomas De Maruati	121	71	50
Colonia Yurécuaro	667	304	363
Localidades De Una Vivienda	0	20	25
Localidades De Dos Viviendas	0	3	6

FUENTE: XIII Censo General de Población y Vivienda 2010, Michoacán, INEGI.

## Carpeta Municipal de Maravatío

### POBLACIÓN TOTAL 1950-2015

Cuadro 2.2

AÑO	Michoacán	Maravatío
1950	1 422 717	25 725
1960	1 851 876	31 386
1970	2 324 226	36 589
1980	2 868 824	40 660
1990	3 548 199	59 803
1995	3 870 604	65 699
2000	3 985 667	69 382
2005	3 966 073	70 170
2010	4 351 037	80 258
2015	4 584 471	88 535

FUENTE: La Población de los Municipios de México 1950-1990, Consejo Nacional de Población (CONAPO).

XII Censo General de Población y Vivienda 2000, Michoacán, INEGI

II Conteo de Población y Vivienda 2005, INEGI

XIII Censo General de Población y Vivienda 2010, Michoacán, INEGI

Encuesta Intercensal 2015, INEGI.

### TASA DE CRECIMIENTO PROMEDIO ANUAL 1950-2015

Cuadro 2.3

PERIODO	Michoacán	Maravatío
1950-1960	2.70	2.01
1960-1970	2.40	1.61
1970-1980	2.07	1.03
1980-1990	2.19	4.02



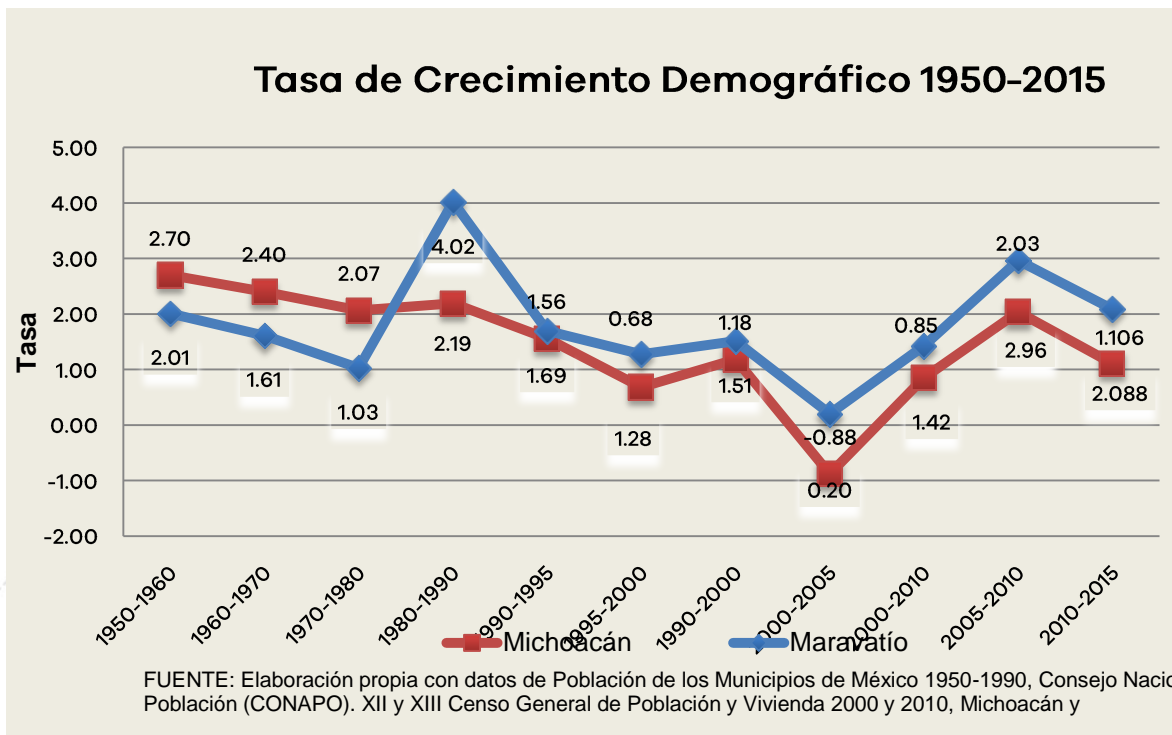
# Carpeta Municipal de Maravatío

## TASA DE CRECIMIENTO PROMEDIO ANUAL 1950-2015

Cuadro 2.3

PERIODO	Michoacán	Maravatío
1990-1995	1.56	1.69
1995-2000	0.68	1.28
1990-2000	1.18	1.51
2000-2005	-0.88	0.20
2000-2010	0.85	1.42
2005-2010	2.03	2.96
2010-2015	1.106	2.088

FUENTE: Elaboración propia con datos de los Censos y Conteo de Población y Vivienda.



## Carpeta Municipal de Maravatío

### POBLACIÓN RURAL Y URBANA DEL MUNICIPIO, 1980-2010

Cuadro 2.4 Maravatío

Año	Urbana	Rural
1980	15 017	25 643
1990	25 968	33 835
2000	35 264	34 118
2005	38 923	31 247
2010	42 638	37 620

FUENTE: X, XI, XII, XIII Censo General de Población y Vivienda 1980, 1990, 2000 y 2010, II Conteo de Población y Vivienda 2005, Michoacán, INEGI.

### POBLACIÓN URBANA Y RURAL DEL ESTADO, 1980-2010

Cuadro 2.5 ESTADO

Año	Urbana	Rural
1980	1 503 980	1 327 273
1990	2 186 354	1 361 845
2000	2 606 766	1 378 901
2005	2 694 541	1 271 532
2010	2 988 349	1 362 688

FUENTE: X, XI, XII, XIII Censo General de Población y Vivienda 1980, 1990, 2000 y 2010, II Conteo de Población y Vivienda 2005, Michoacán, INEGI.

### ÍNDICE Y GRADO DE MARGINACIÓN 1990-2015

Cuadro 2.6 Maravatío

Año	Índice	Grado	Lugar que ocupa en el estado
1990	-0.039	Medio	25
1995	-0.179	Medio	34

# Carpeta Municipal de Maravatío

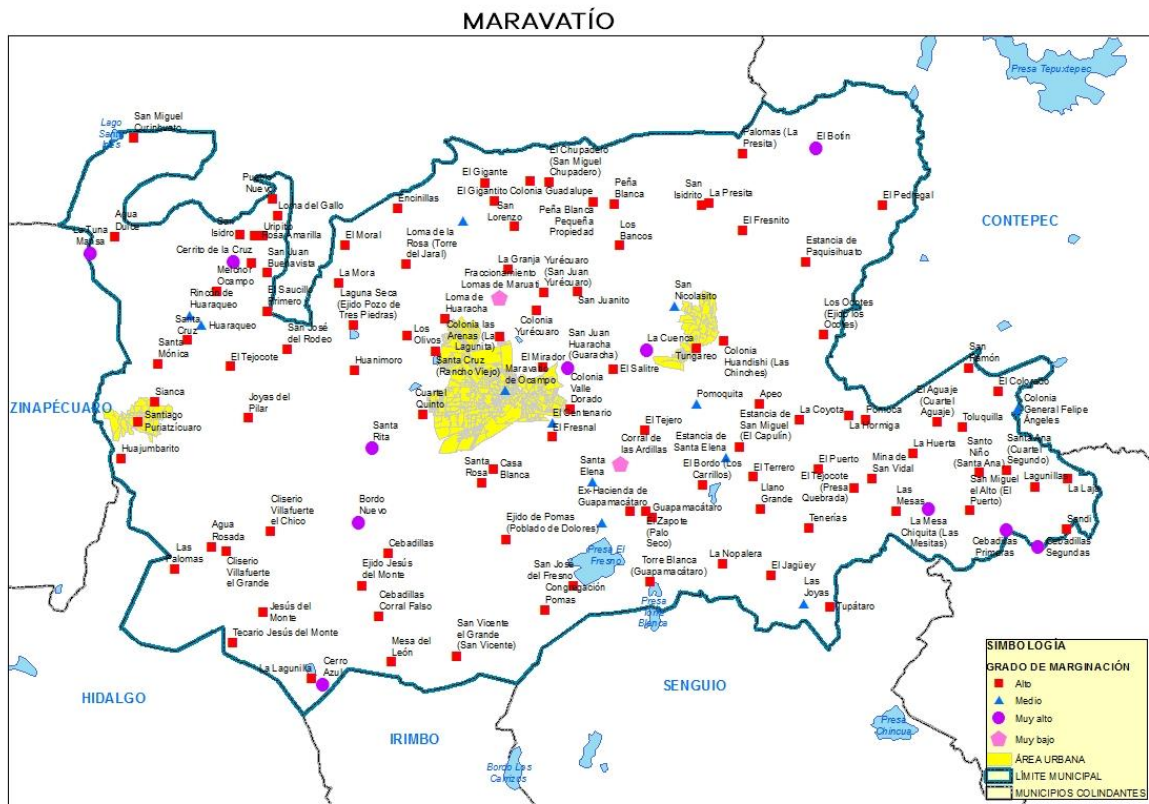
## ÍNDICE Y GRADO DE MARGINACIÓN 1990-2015

Cuadro 2.6

Maravatío

Año	Índice	Grado	Lugar que ocupa en el estado
2000	-0.105	Alto	35
2005	-0.263	Medio	59
2010	-0.236	Medio	52
2015	-0.182	Medio	50

FUENTE: Consejo Nacional de Población, CONAPO.



## Carpeta Municipal de Maravatío

### ÍNDICE Y GRADO DE REZAGO SOCIAL 2000-2015

Cuadro 2.7	Maravatío			
Concepto	2000	2005	2010	2015
Índice de rezago social	0.0055	-0.1510	-0.1990	-0.2980168
Grado de rezago social	Medio	Bajo	Bajo	Medio
Lugar que ocupa en el contexto Estatal	35	46	50	44

FUENTE: Estimaciones del CONEVAL con base en el XII Censo de Población y Vivienda 2000, II Conteo de Población y Vivienda 2005, Censo de Población y Vivienda 2010 y Encuesta Intercensal 2015.

### ÍNDICE DE DESARROLLO HUMANO (IDH) Y COMPONENTES 2000, 2005 Y 2010 (METODOLOGÍA TRADICIONAL)

Cuadro 2.8	Maravatío		
Componentes de IDH	2000	2005	2010
Tasa de Mortalidad infantil	28.91	24.63	15.93
Tasa de Alfabetización	83.27	85.18	87.41
Tasa de Asistencia escolar	59.81	63.04	61.61
Producto Interno Bruto per cápita (dólares PPC, precios 2010)	6 623.75	7 324.00	9 050.01
Índice de Salud (IS)	0.7613	0.8007	0.8809

## Carpeta Municipal de Maravatío

### ÍNDICE DE DESARROLLO HUMANO (IDH) Y COMPONENTES 2000, 2005 Y 2010 (METODOLOGÍA TRADICIONAL)

Cuadro 2.8

Componentes de IDH	Maravatío		
	2000	2005	2010
Índice de Educación (IE)	0.7545	0.7780	0.7881
Índice de Ingreso (II)	0.6999	0.7166	0.7520
Valor del Índice de Desarrollo Humano (IDH)	0.7386	0.7651	0.8070

FUENTE: Programa de las Naciones Unidas para el Desarrollo.

### INDICADORES DE POBREZA POR INGRESOS, 2000 y 2005 (Porcentaje)

Cuadro 2.9

Concepto		Michoacán	Maravatío
Pobreza alimentaria a/	2000	31.62	56.23
	2005	23.28	28.16
Pobreza de capacidades b/	2000	39.86	64.35
	2005	30.81	38.35
Pobreza de patrimonio c/	2000	61.60	81.14
	2005	54.49	66.27

Nota: El porcentaje está calculado respecto a la población total y con base en metodología utilizada por el Consejo Nacional de Evaluación de la Política de Desarrollo Social (CONEVAL).

- a/ Se refiere a la incapacidad para obtener una canasta básica alimentaria, aun si se hiciera uso de todo el ingreso disponible en el hogar en comprar sólo los bienes de dicha canasta. total de los hogares nada más que para estos fines
- b/ Se refiere a la insuficiencia del ingreso disponible para adquirir el valor de la canasta alimentaria y efectuar los gastos necesarios en salud y educación, aun dedicando el ingreso
- c/ Se refiere a la insuficiencia del ingreso disponible para adquirir la canasta alimentaria, así como realizar los gastos necesarios en salud, vestido, vivienda, transporte y educación, aunque la totalidad del ingreso del hogar fuera utilizado exclusivamente para la adquisición de estos bienes y servicios.

Fuente: Anuario Estadístico de Michoacán, edición 2009. INEGI.

## Carpeta Municipal de Maravatío

### INDICADORES SELECCIONADOS DE POBREZA PARA EL ESTADO Y MUNICIPIOS 2010

Cuadro 2.10

Concepto	Michoacán	Maravatío
<b>Pobreza</b>		
Personas	2 386 144.00	49 726.00
Porcentaje de personas	54.76	73.30
Promedio de carencias	2.82	2.75
<b>Pobreza extrema</b>		
Personas	587 451.00	16 129.00
Porcentaje de personas	13.48	23.77
Promedio de carencias	3.91	3.74
<b>Pobreza moderada</b>		
Personas	1 798 691.00	33 598.00
Porcentaje de personas	41.28	49.52
Promedio de carencias	2.46	2.28
<b>Población no pobre y no vulnerable</b>	528 652.00	2 692.00

Fuente: Anuario Estadístico del Estado de Michoacán, 2012. INEGI.

## Carpeta Municipal de Maravatío

### 3. EDUCACIÓN

El grado de alfabetismo en el municipio es de un 89.32% y la población analfabeta registrada un 9.39%. En el ciclo escolar 2014-2015 se contó con una matrícula escolar de 20,541 alumnos de nivel básico, 1,869 alumnos de bachillerato, 1,535 de profesional técnico, 1,370 de nivel superior y 2,969 alumnos en escuelas de formación para el trabajo. El INEA registró a 734 adultos en primaria y 1,158 en secundaria.

#### CONDICIÓN DE ALFABETISMO 2015

Cuadro 3.1

CONCEPTO	Michoacán	Maravatío
<b>Población Total</b>	<b>4 584 471</b>	<b>88 535</b>
Población de 15 años y más	3 254 687	60 376
Porcentaje de la población alfabeta	90.79	89.32
Porcentaje de la población analfabeta	8.27	9.39

FUENTE: Encuesta intercensal 2015. INEGI

#### POBLACIÓN DE 15 AÑOS Y MAS ANALFABETA, 1995-2010

Cuadro 3.2

Año	Michoacán	Maravatío	Posición
1995	368 863	6 486	11
2000	345 603	6 583	9
2005	327 594	6 422	9
2010	305 178	6 321	8

FUENTE: XI, XII, XIII Censo General de Población y Vivienda, 1990, 2000 y 2010, II Conteo de Población y Vivienda 2005, Michoacán, INEGI.

## Carpeta Municipal de Maravatío

### ESTADÍSTICA EN EDUCACIÓN, CICLO ESCOLAR 2014-2015

Cuadro 3.3

Maravatío

Concepto	Alumnos Egresados	Alumnos Inscritos	Personal Docente	Escuelas
Preescolar indígena	0	0	0	0
Preescolar	1 719	4 426	242	117
Primaria indígena	0	0	0	0
Primaria	1 740	11 084	596	124
Secundaria	1 331	5 031	256	33
Bachillerato	374	1 869	81	11
Profesional técnico	448	1 535	71	2

FUENTE: Secretaría de Educación Pública.



## Carpeta Municipal de Maravatío

ALUMNOS EGRESADOS, TITULADOS E INCRITOS EN EDUCACIÓN SUPERIOR  
DEL NIVEL LICENCIATURA, NORMAL, UNIVERSITARIA Y TECNOLÓGICA DE  
LA MODALIDAD ESCOLARIZADA, CICLO ESCOLAR 2014/2015

Cuatro 3.4

Concepto	Alumnos Egresados	Titulados	Alumnos Inscritos a/
<b>MARAVATÍO</b>	<b>272</b>	<b>182</b>	<b>1 370</b>
CIENCIAS NATURALES, EXACTAS Y DE LA COMPUTACIÓN	3	3	31
CIENCIAS SOCIALES, ADMINISTRACIÓN Y DERECHO	123	61	670
INGENIERÍA, MANUFACTURA Y CONSTRUCCIÓN	0	1	83
EDUCACIÓN	146	117	586

FUENTE: Anuario Estadístico del Estado de Michoacán, 2015. INEGI.

## Carpeta Municipal de Maravatío

### ALUMNOS INSCRITOS, EXISTENCIAS Y ACREDITADOS, PERSONAL DOCENTE Y ESCUELAS EN FORMACIÓN PARA EL TRABAJO A FIN DE CURSOS POR MUNICIPIO Y SOSTENIMIENTO ADMINISTRATIVO CICLO ESCOLAR 2014/2015

Cuadro 3.4

Sostenimiento/Municipio	Alumnos inscritos	Alumnos existencias	Alumnos acreditados	Personal docente a/	Escuelas b/
<b>Estado</b>	<b>81 384</b>	<b>72 552</b>	<b>67 048</b>	<b>1 402</b>	<b>335</b>
Federal	15 061	14 213	12 869	121	9
Estatal	57 478	51 471	48 257	573	86
Autónomo	0	0	0	0	0
Particular	8 845	6 868	5 922	708	240
<b>Maravatío</b>	<b>2 969</b>	<b>2 904</b>	<b>2 668</b>	<b>25</b>	<b>6</b>
Estatal	2 782	2 758	2 522	12	2
Particular	187	146	146	13	4

b/ La cuantificación de escuelas está expresada mediante los turnos que ofrece un mismo plantel y no en términos de planta física.

Fuente: Anuario Estadístico del Estado de Michoacán, edición 2016. INEGI.

## Carpeta Municipal de Maravatío

### ADULTOS REGISTRADOS EN PRIMARIA Y SECUNDARIA POR EL INEA 2015

Cuadro 3.5

Concepto	Michoacán	Maravatío
<b>Adultos registrados en primaria</b>		
Total	18 041	734
Hombres	7 214	294
Mujeres	10 827	440
<b>Adultos registrados en secundaria</b>		
Total	27 128	1158
Hombres	10 852	463
Mujeres	16 276	695
<b>Adultos alfabetizados</b>		
Total	20 533	693
Hombres	8 394	277
Mujeres	12 139	416

FUENTE: INEA, Delegación en el Estado.

## Carpeta Municipal de Maravatío

### 4. SALUD

El municipio cuenta con 23 unidades médicas de salud y 122 médicos en servicio, incluye médicos generales y especialistas. La población usuaria de los servicios médicos del sector salud es de 44,021 personas. En promedio se otorgan más de 133 mil consultas generales y de especialidades.

#### UNIDADES MÉDICAS EN SERVICIO DE LAS INSTITUCIONES DEL SECTOR PÚBLICO DE SALUD POR NIVEL DE OPERACIÓN SEGÚN INSTITUCIÓN, 2015

Cuadro 4.1

Concepto	Total	IMSS	ISSSTE	IMSS- PROSPERA	SSA	DIF
	1					
<b>Michoacán</b>	<b>303</b>	<b>56</b>	<b>74</b>	<b>368</b>	<b>551</b>	<b>254</b>
De consulta externa	1 249	45	65	361	524	254
De hospitalización general	41	3	8	7	23	0
De hospitalización especializada	13	8	1	0	4	0
<b>Maravatío</b>	<b>23</b>	<b>1</b>	<b>1</b>	<b>6</b>	<b>12</b>	<b>3</b>
De consulta externa	22	1	1	6	11	3
De hospitalización general	1	0	0	0	1	0

FUENTE: Anuario Estadístico del Estado de Michoacán, edición 2016. INEGI.

## Carpeta Municipal de Maravatío

### PERSONAL MÉDICO DEL SECTOR SALUD, 2015

Cuadro 4.2

Concepto	Michoacán	Maravatío
<b>Total</b>	<b>7 741</b>	<b>122</b>
IMSS	1 666	6
ISSSTE	846	10
IMSS-PROSPERA	713	9
SSM	4 262	94
DIF	254	3

FUENTE: Anuario Estadístico del Estado de Michoacán, edición 2016. INEGI.

### POBLACIÓN DERECHOHABIENTE Y USUARIA DE LOS SERVICIOS MÉDICOS DE LAS INSTITUCIONES PÚBLICAS DEL SECTOR SALUD 2015

Cuadro 4.3

Concepto	Michoacán	Maravatío
<b>Población Derechohabiente</b>		
<b>Total</b>	<b>1 521 838</b>	<b>14 012</b>
IMSS	1 521 838	14 012
<b>Población usuaria</b>		
<b>Total</b>	<b>3 443 169</b>	<b>44 021</b>
IMSS	1 122 336	6 399
DIF	154 421	1 048
IMSS-PROSPERA	1 075 627	17 509
SSA	1 090 785	19 065

FUENTE: Anuario Estadístico del Estado de Michoacán, edición 2016. INEGI.

## Carpeta Municipal de Maravatío

### CONSULTAS EXTERNAS EN LAS INSTITUCIONES DEL SECTOR SALUD, 2015

Cuadro 4.4

Concepto	Total	IMSS	ISSSTE	IMSS- PROSPERA	SSM	DIF
						154
<b>Michoacán</b>	<b>10 418 047</b>	<b>3 502 283</b>	<b>1 072 875</b>	<b>1 748 151</b>	<b>3 940 317</b>	<b>421</b>
General	7 043 051	2 167 519	637 746	1 571 892	2 620 755	45 139
Especializada	1 347 259	485 657	277 285	52 274	508 745	23 298
De urgencia	1 230 903	689 515	87 001	84 716	369 671	0
Odontológica	796 834	159 592	70 843	39 269	441 146	85 984
<b>Maravatío</b>	<b>133 826</b>	<b>11 466</b>	<b>19 003</b>	<b>20 888</b>	<b>81 421</b>	<b>1 048</b>
General	82 245	10 365	13 568	20 888	37 230	194
Especializada	16 779	0	3 068	0	13 711	ND
De urgencia	20 694	1 101	0	0	19 593	0
Odontológica	14 108	0	2 367	0	10 887	854

FUENTE: Anuario Estadístico del Estado de Michoacán, edición 2016. INEGI.

### NACIDOS VIVOS REGISTRADOS SEGÚN RESIDENCIA HABITUAL DE LA MADRE, 2013-2015

Cuadro 4.5

Año	Michoacán	Maravatío
<b>2013</b>		
Total	105 158	2 028
Hombres	53 040	1 048
Mujeres	51 834	980
<b>2014</b>		
Total	104 955	1 949
Hombres	53 323	988

## Carpeta Municipal de Maravatío

### NACIDOS VIVOS REGISTRADOS SEGÚN RESIDENCIA HABITUAL DE LA MADRE, 2013-2015

Cuadro 4.5

Año	Michoacán	Maravatío
Mujeres	51 915	961
<b>2015</b>		
<b>Total</b>	<b>99 097</b>	<b>2 041</b>
Hombres	50 223	1064
Mujeres	48 874	977

FUENTE: Anuario Estadístico del Estado de Michoacán, edición 2016. INEGI.

### DEFUNCIONES GENERALES, 2000-2014

Cuadro 4.6

Año	Michoacán	Maravatío
2000	16 950	283
2001	15 199	282
2002	18 423	310
2003	18 196	339
2004	18 764	318
2005	19 007	313
2006	20 656	320
2007	21 242	380
2008	22 035	395
2009	23 602	387
2010	24 162	385
2011	24 083	406
2012	24 310	391
2013	25 219	417
2014	24 840	419

FUENTE: Secretaría de Gobierno, Dirección del Registro Civil de Michoacán.

## Carpeta Municipal de Maravatío

### DEFUNCIONES INFANTILES 2000-2014

Cuadro 4.7

Año	Michoacán	Maravatío
2000	1 157	30
2001	1 117	27
2002	1 174	26
2003	919	16
2004	965	27
2005	1 058	24
2006	1 006	22
2007	999	14
2008	1 004	24
2009	1 010	25
2010	997	28
2011	1 077	32
2012	1 076	18
2013	913	14
2014	685	9

FUENTE: Secretaría de Gobierno, Dirección del Registro Civil de Michoacán.



## Carpeta Municipal de Maravatío

### 5. VIVIENDA

En la Encuesta Intercensal del 2015 se registraron 21 688 viviendas particulares habitadas, de las cuales el 95.7% cuenta con agua entubada, 85.6% con drenaje y el 98.2% con energía eléctrica. El 4.4% de las viviendas cuenta con piso de tierra. En el 2015 se invirtieron 13 millones 575 mil pesos en programas de vivienda.

#### VIVIENDAS CON DISPONIBILIDAD DE AGUA ENTUBADA, DRENAJE Y ENERGÍA ELÉCTRICA, 2010 Y 2015

Cuadro 5.1

Concepto	Michoacán	Maravatío
<b>2015</b>		
<b>Viviendas particulares</b>		
habitadas	1 191 405.0	21 688.0
Disponen de agua entubada	1 139 459.7	20 745.4
Porcentaje	95.6	95.7
Disponen de drenaje	1 098 475.4	18 556.9
Porcentaje	92.2	85.6
Disponen de energía eléctrica	1 179 133.5	21 298.0
Porcentaje	99.0	98.2
<b>2010</b>		
<b>Viviendas particulares</b>		
habitadas	1 066 630.0	18 758.0
Disponen de agua entubada	935 651.0	16 078.0
Porcentaje	87.7	85.7
Disponen de drenaje	944 928.0	15 898.0
Porcentaje	88.6	84.8
Disponen de energía eléctrica	1 044 515.0	18 173.0
Porcentaje	97.9	96.9

FUENTE: XIII Censo General de Población y Vivienda, 2010 Michoacán, INEGI.

Encuesta Intercensal 2015, INEGI.

## Carpeta Municipal de Maravatío

### MATERIAL PREDOMINANTE EN PISOS DE LAS VIVIENDAS PARTICULARES HABITADAS, 2015

Cuadro 5.2

Concepto	Michoacán	Maravatío
<b>Viviendas particulares habitadas</b>	<b>1 191 405</b>	<b>21 688</b>
<b>Con piso de tierra</b>	<b>65 694</b>	<b>964</b>
Porcentaje	5.5	4.4
<b>Con piso de material de cemento o firme</b>	<b>636 620</b>	<b>16 196</b>
Porcentaje	53.4	74.7
<b>Con mosaico, madera u otro recubrimiento</b>	<b>484 931</b>	<b>4 465</b>
Porcentaje	40.7	20.6
<b>No especificado</b>	<b>4 070</b>	<b>63</b>
Porcentaje	0.3	0.3

FUENTE: Encuesta Intercensal 2015. INEGI.

## Carpeta Municipal de Maravatío

INVERSIÓN EJERCIDA EN PROGRAMAS DE VIVIENDA POR MUNICIPIO Y ORGANISMO SEGÚN PROGRAMA, 2015  
 (Miles de pesos)

Cuadro 5.3

Municipio Organismo	Total	Vivienda completa	Vivienda en arrendamiento	Vivienda inicial	Mejoramiento físico de vivienda	Mejoramiento financiero de vivienda	Infraestructura
<b>Michoacán</b>	<b>6 161 003</b>	<b>5 079 513</b>	<b>732</b>	<b>176 454</b>	<b>92 940</b>	<b>379 359</b>	<b>45 852</b>
Banca	2 183 634	1 693 420	0	79 950	0	352 787	40 499
Banjército	11 728	11 008	0	0	0	720	0
CFE	109 141	71 964	0	15 563	10 765	10 848	0
CONAVI	255 487	249 206	732	5 432	118	0	0
FONHAPO	88 556	0	0	44 856	43 700	0	0
FOVISSSTE	1 179 533	1 073 457	0	8 175	491	5 455	0
HÁBITAT MÉXICO	83	0	0	59	0	0	24
INFONAVIT	2 269 798	1 954 038	0	22 418	10 710	5 409	0
IVEM	3 990	0	0	0	3 990	0	0
ISSFAM	35 889	26 420	0	0	0	4 140	5 329
SHF	23 165	0	0	0	23 165	0	0
<b>Maravatío</b>	<b>13 575</b>	<b>9 028</b>	<b>0</b>	<b>0</b>	<b>2 645</b>	<b>956</b>	<b>0</b>
Banca	5 814	4 858	0	0	0	956	0
FONHAPO	1 980	0	0	0	1 980	0	0
FOVISSSTE	3 375	3 107	0	0	0	0	0
INFONAVIT	1 741	1 063	0	0	0	0	0
Instituto de Vivienda en el Estado a/	665	0	0	0	665	0	0

Nota: el total incluye 267 mil pesos en cofinanciamiento del FOVISSSTE y 678 mil pesos en cofinanciamiento del INFONAVIT.

FUENTE: Anuario Estadístico del Estado de Michoacán, edición 2016. INEGI.

## Carpeta Municipal de Maravatío

### 6. EMPLEO

La población registrada de 12 años y más fue de 65 990, en el año 2015 y la económicamente activa representa el 44.32%, mientras que la inactiva el 55.54%. La población activa que se encuentra ocupada representó el 96.65%. En el 2015 el IMSS registro a 2,102 trabajadores permanentes.

#### INDICADORES DE EMPLEO, 2015

Cuadro 6.1

Concepto	Michoacán	Maravatío
<b>Población total</b>	<b>4 584 471</b>	<b>88 535</b>
<b>Población de 12 años y más</b>	<b>3 521 912</b>	<b>65 990</b>
<b>Porcentaje de la población de 12 años y más económicamente activa</b>	<b>48.26</b>	<b>44.32</b>
Porcentaje de la población de 12 años y más ocupada	95.80	96.65
Porcentaje de la población de 12 años y más desocupada	4.20	3.35
<b>Población no económicamente activa</b>	<b>51.50</b>	<b>55.54</b>
<b>Población ocupada</b>	<b>1 628 256</b>	<b>28 267</b>
Porcentaje de la PEA ocupada en el sector Primario	21.30	34.21
Porcentaje de la PEA ocupada en el sector Secundario	20.67	19.56
Porcentaje de la PEA ocupada en el sector Comercio	19.51	18.58
Porcentaje de la PEA ocupada en el sector Servicios	37.13	26.34
Porcentaje de la población que recibe hasta 1 salario mínimo	14.62	24.80
Porcentaje de la población que recibe más de 1 salario mínimo y hasta 2 salarios mínimos	30.26	38.37
Porcentaje de la población que recibe más de 2 salarios mínimos	44.54	27.03

FUENTE: Encuesta Intercensal 2015. INEGI.

## Carpeta Municipal de Maravatío

TRABAJADORES REGISTRADOS EN EL IMSS POR TIPO DE CONTRATO, 2015

Cuadro 6.2

Concepto	Michoacán	Maravatío
<b>Total</b>	364 229	2197
Trabajadores permanentes	306 359	2102
Trabajadores eventuales urbanos	44 623	95
Trabajadores eventuales del campo	13 247	0

FUENTE: Anuario Estadístico del Estado de Michoacán, 2015. INEGI.

## Carpeta Municipal de Maravatío

### 7. ECONOMÍA

La actividad agrícola sobresale con la producción de maíz grano, avena forrajera en verde y fresa, principalmente. En cuanto a la actividad ganadera, registra 1,426 toneladas de ganado bovino en pie, 265 toneladas de ganado porcino en pie y 118 toneladas de ganado ovino en pie, principalmente. En el 2015 registró una producción maderable 1,243 metros cúbicos en rollo.

#### SUPERFICIE SEMBRADA, COSECHADA Y VALOR DE LA PRODUCCIÓN AGRÍCOLA, 2016

Cuadro 7.1

Concepto	Michoacán	Maravatío
Superficie Sembrada (Hectáreas)	740 769	24 807
Superficie Cosechada (Hectáreas)	720 807	24 807
Valor Producción (Miles de pesos)	20 912 971	477 927
Posición del municipio respecto al valor de la producción en el estado	NA	10

NA/No aplica.

FUENTE: Servicio de Información Agroalimentaria y Pesquera, SAGARPA.

## Carpeta Municipal de Maravatío

### PRINCIPALES CULTIVOS AGRÍCOLAS DEL MUNICIPIO DE MARAVATÍO, 2015

Cuadro 7.2

CULTIVO	SUPERFICE COSECHADA (hectáreas)	VOLUMEN DE LA PRODUCCIÓN (toneladas)	VALOR DE LA PRODUCCIÓN (pesos)	VALOR PROD. / SUP. COSECHADA
Cacahuate	10	21	108 560	10 856
Chícharo	7	22	113 568	16 224
Guayaba	2	24	153 000	102 000
Garbanzo grano	10	27	158 760	15 876
Aguacate	8	56	541 590	65 647
Nabo	7	78	323 700	49 800
Ebo (janamargo o veza)	7	99	93 436	13 348
Pera	9	103	833 085	98 010
Acelga	15	114	484 500	32 300
Rábano	21	127	453 128	22 104
Zarzamora	15	210	1 975 299	136 228
Cebada forrajera en verde	18	221	208 116	11 562
Betabel	21	241	993 776	47 323
Trébol	10	248	224 440	22 444
Manzana	35	283	1 877 042	54 407
Pepino	17	309	646 646	38 038
Elote	41	328	1 006 960	24 560
Chile verde	48	346	2 913 985	60 708
Trigo grano	102	380	1 272 981	12 542
Frijol	302	393	4 469 037	14 823
Perón	33	406	2 494 375	76 750
Nopalitos	6	420	533 400	88 900
Zanahoria	40	437	1 430 709	36 220
Ciruela	64	454	2 126 592	33 228

## Carpeta Municipal de Maravatío

### PRINCIPALES CULTIVOS AGRÍCOLAS DEL MUNICIPIO DE MARAVATÍO, 2015

Cuadro 7.2

CULTIVO	SUPERFICE COSECHADA (hectáreas)	VOLUMEN DE LA PRODUCCIÓN (toneladas)	VALOR DE LA PRODUCCIÓN (pesos)	VALOR PROD. / SUP. COSECHADA
Camote	33	510	2 440 290	73 948
Cilantro	84	733	2 168 534	25 816
Haba verde	141	976	4 718 994	33 468
Brócoli	60	1 160	4 238 234	70 637
Sorgo grano	233	1 206	3 984 598	17 101
Durazno	158	1 238	10 191 711	64 709
Sorgo forrajero en verde	68	1 571	1 547 238	22 754
Calabacita	104	1 667	9 070 920	87 220
Col (repollo)	88	1 671	3 523 290	40 037
Lechuga	100	1 727	6 437 165	64 372
Coliflor	105	1 829	5 866 936	56 143
Cebolla	112	1 848	8 623 481	76 995
Tomate verde	282	4 501	17 659 900	62 735
Fresa	503	10 161	63 605 356	126 452
Pastos y praderas en verde	299	11 182	10 949 097	36 680
Avena forrajera en verde	2 565	39 361	37 944 962	14 793
Maíz grano	19 482	77 954	260 069 744	13 349

Fuente: Sistema de Información Agroalimentaria, SAGARPA.



## Carpeta Municipal de Maravatío

### PRODUCTORES, SUPERFICIE Y MONTO PAGADO POR EL PROAGRO 2014

Cuadro 7.3

Concepto	Michoacán	Maravatío
Productores solicitantes	127 221	3 160
Superficie solicitada (Hectáreas)	610 223	14 547
Productores ratificados	122 498	3 077
Superficie ratificada (Hectáreas)	609 680	14 515
Productores beneficiados	118 651	3 021
Superficie beneficiada (Hectáreas)	604 704	14 477
Monto pagado (Miles de pesos)	634 047	15 663

FUENTE: Anuario Estadístico del Estado de Michoacán, 2016. INEGI.

### PRODUCCIÓN, PRECIO, VALOR, ANIMALES SACRIFICADOS Y PESO, 2016

Cuadro 7.4

	Producción (toneladas)	Precio (pesos por kilogramo)	Valor de la Producción (miles de pesos)	Animales sacrificados (cabezas)	Maravatío Peso (kilogramos)
<b>GANADO EN PIE</b>					
BOVINO	1,426	19.11	27,253		382
PORCINO	265	22.27	5,908		91
OVINO	118	24.48	2,877		42
CAPRINO	60	20.9	1,246		32
<b>SUBTOTAL</b>	1,869		37,284		
<b>AVE Y GUAJOLOTE EN PIE</b>					
AVE	54	17.81	961		2.893
GUAJOLOTE					

## Carpeta Municipal de Maravatío

### PRODUCCIÓN, PRECIO, VALOR, ANIMALES SACRIFICADOS Y PESO, 2016

Cuadro 7.4

Maravatío

	Producción (toneladas)	Precio (pesos por kilogramo)	Valor de la Producción (miles de pesos)	Animales sacrificados (cabezas)	Peso (kilogramos)
SUBTOTAL	54		961		
TOTAL			38,245		
<b>CARNE EN CANAL</b>					
BOVINO	735	32.88	24,184	3,729	197
PORCINO	186	33.2	6,185	2,925	64
OVINO	60	49.08	2,930	2,794	21
CAPRINO	30	44.02	1,324	1,886	16
AVE	41	26.1	1,075	18,641	2,209
<b>GUAJOLOTE</b>					
SUBTOTAL	1,053		35,697		
<b>LECHE</b>					
BOVINO	5,033	5.8	29,170		
CAPRINO	94	5.84	548		
SUBTOTAL	5,127		29,717		
<b>OTROS PRODUCTOS</b>					
HUEVO PARA PLATO	320	22.29	7,125		
MIEL	22,583	48.21	1,089		
CERA EN GREÑA	1,052	44.3	47		
LANA SUCIA	3.96	9.72	38		
SUBTOTAL			8,299		
TOTAL			73,714		

Ave: Se refiere a pollo, gallina ligera y pesada que ha finalizado su ciclo productivo.

Leche: Producción en miles de litros y precio en pesos por litro.

Los subtotales y el total podrían no coincidir por redondeo. El total del valor no incluye el valor en pie debido a que está contenido en el valor de la producción de carne.

Los datos del estado de Oaxaca se presentan a nivel distrito de desarrollo rural (DDR), por cuestiones operativas son reflejados en un solo municipio del DDR respectivo.

Fuente: Servicio de Información Agroalimentaria y Pesquera (SIAP).

## Carpeta Municipal de Maravatío

### VOLUMEN DE LA PRODUCCIÓN FORESTAL MADERABLE, 2015 (metros cúbicos en rollo)

Cuadro 7.5

Concepto	Michoacán	Maravatío
<b>Total</b>	<b>451 750</b>	<b>1 243</b>
Coníferas Pino c/	381 045	262
Coníferas Oyamel d/	31 585	0
Latifoliadas Encino f/	30 040	877
Coníferas Otras e/	3 265	0
Latifoliadas Otras g/	5 608	104
Comunes Tropicales b/	214	0

b/ Comprende cuéramo (*Cordia elaeagnoides*) y rosa morada-cinco hojas (*Tabebuia rosea*).

c/ Se refiere a *Pinus* spp.

d/ Se refiere a *Abies religiosa*.

e/ Se refiere a cedro blanco (*Cupressus* spp.).

f/ Se refiere a *Quercus* spp.

g/ Comprende aile (*Alnus* spp.), madroño (*Arbutus xalapensis*) y fresno (*Fraxinus* spp.).

FUENTE: Anuario Estadístico del estado de Michoacán, 2016. INEGI.

### UNIDADES ECONÓMICAS, PERSONAL OCUPADO Y REMUNERACIONES AL PERSONAL DEDICADAS AL COMERCIO, 2008

Cuadro 7.6

Concepto	Michoacán	Maravatío
Unidades económicas	85 293	1 272
Personal ocupado	242 519	3 275
Remuneraciones al personal (Miles de pesos)	4 779 941	55 500

ND/ No Disponible

## Carpeta Municipal de Maravatío

FUENTE: Censos Económicos, 2009, resultados definitivos. (INEGI)

### INDUSTRIA MANUFACTURERA, 2008

Cuadro 7.7

Concepto	Michoacán	Maravatío
Unidades Económicas a/	27 692	233
Personal ocupado total	111 840	931
Total de Remuneraciones (Miles De Pesos)	3 365 343	15 520
Producción Bruta Total (Miles De Pesos)	83 214 904	77 550
Consumo Intermedio (Miles De Pesos)	56 408 658	38 768
Valor Agregado Censal Bruto (Miles De Pesos)	26 806 246	38 782

FUENTE: Censos Económicos, 2009, resultados definitivos. (INEGI)

### CARACTERÍSTICAS DE LOS SECTORES ECONÓMICOS 2014

Cuadro 7.8

Concepto	Michoacán	Maravatío
Personal Ocupado	611 496	6 756
Total De Remuneraciones (Miles De Pesos)	19 560 681	184 541
Unidades Económicas	195 355	2 669
Producción Bruta (Miles De Pesos)	179 291 970	1 150 582

Fuente: Censo Económico 2014, INEGI.

## Carpeta Municipal de Maravatío

### ESTABLECIMIENTOS DE HOSPEDAJE REGISTRADOS SEGÚN CATEGORÍA, 2015

Cuadro 7.9

Concepto	Michoacán	Maravatío
Total	686	6
Cinco estrellas	41	0
Cuatro estrellas	90	0
Tres estrellas	179	4
Dos estrellas	138	2
Una estrella	75	0
Sin categoría	163	0

FUENTE: Secretaría de Turismo, Michoacán.

## Carpeta Municipal de Maravatío

### 8. COMUNICACIONES

El municipio cuenta con 13 oficinas postales, 1 oficina de telégrafos, 26 sitios y espacios públicos conectados con banda ancha del programa México Conectado y en 16 localidades hay servicio de telefonía rural. Registra 166 kilómetros de carreteras, de las cuales 84 kilómetros corresponden a troncal federal pavimentada, 21 kilómetros de carretera alimentadora estatal pavimentada, 28 kilómetros de caminos rurales pavimentados y 33 kilómetros revestidos, longitud de la carretera federal de cuota de 40 kilómetros.

#### RED DE MEDIOS DE COMUNICACIÓN, 2015

Cuadro 8.1

Concepto	Michoacán	Maravatío
Oficinas postales	876	13
Oficinas de telégrafos	71	1
Sitios y espacios públicos conectados con banda ancha del programa a/ México Conectado	999	26
Estaciones radioeléctricas de aficionados	175	0
Localidades con servicio de telefonía rural	603	16
Aeropuertos	4	0
Aeródromos	34	0

a/ Son sitios de acceso público donde se ofrecen servicios de internet, uso de equipo de cómputo, así como asesoría y capacitación al público en general.

FUENTE: Anuario Estadístico del Estado de Michoacán, edición 2016. INEGI.

## Carpeta Municipal de Maravatío

### LONGITUD DE LA RED CARRETERA SEGÚN TIPO DE CAMINO, 2015 (Kilómetros)

Cuadro 8.2

Concepto	Michoacán	Maravatío
<b>Total</b>	<b>12 792.89</b>	<b>166</b>
Troncal federal a/		
Pavimentada	2 683.50	84
Revestida	.00	0
Alimentadoras estatales b/		
Pavimentada c/	2 997.55	21
Revestida	28.20	0
Caminos rurales c/		
Pavimentada	1 531.04	28
Revestida	1 552.60	33

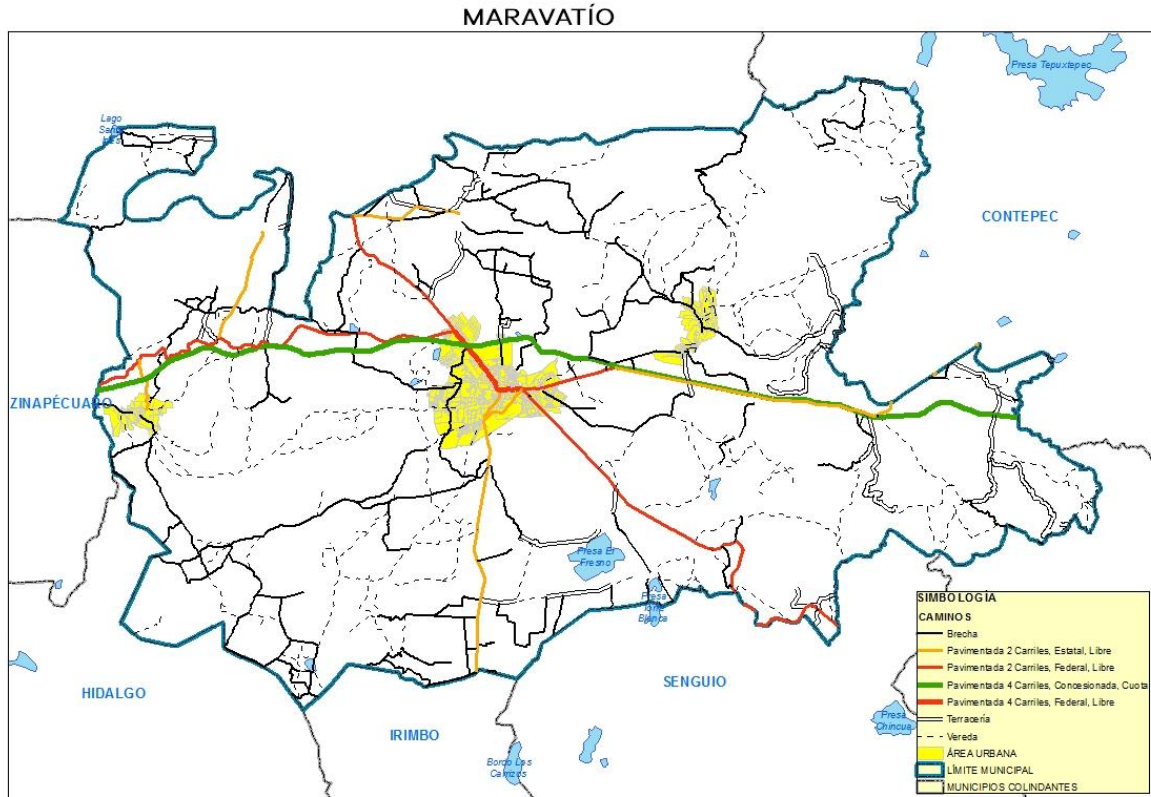
a/ También es conocida como principal o primaria, tiene como objetivo específico servir al tránsito de larga distancia. Comprende caminos de cuota pavimentados (incluidos los estatales) y libres (pavimentados y revestidos).

b/ También conocidas con el nombre de carreteras secundarias, tienen como propósito principal servir de acceso a las carreteras troncales.

c/ Comprende caminos de dos, cuatro o más carriles.

FUENTE: Anuario Estadístico del Estado de Michoacán, edición 2016, INEGI.

## Carpeta Municipal de Maravatío



### LONGITUD DE LA RED CARRETERA FEDERAL DE CUOTA POR TIPO DE ADMINISTRACIÓN, 2015 (Kilómetros)

Cuadro 8.3

Concepto	Michoacán	Maravatío
Total	550.7	40
Federal	510.9	40
Estatad	39.8	0

FUENTE: Anuario Estadístico del Estado de Michoacán, edición 2016. INEGI.



## Carpeta Municipal de Maravatío

### 9. FINANZAS PÚBLICAS

El municipio cuenta con un ingreso mayor a los 220 millones de pesos de los cuales el 87.34% proviene del capítulo de participaciones y aportaciones, entre otros. El 34.94% se canalizó a inversión pública y 30.27% a servicios personales.

#### INGRESOS DE LOS MUNICIPIOS POR CAPITULO 2015 (Pesos)

Cuadro 9.1

Concepto	Michoacán	Maravatío
<b>Total</b>	11432 673 311.8	220 980 728.37
Derechos	784 355 119.17	8 572 677.6
Productos	135 739 867.48	414 567.4
Aprovechamientos	173 922 774.24	9 312 263.96
Contribuciones de mejoras	67 418 739.05	1 066 950
Cuotas y aportaciones de seguridad social	11 722 642.96	388
Ingresos por venta de bienes y servicios	5 254 579.18	
Participaciones y Aportaciones	9417 719 607.66	193 010 911.93
Transferencias, subsidios y otras ayudas	16 608 303.17	
Ingresos derivados de financiamiento	9 708 442.65	

FUENTE: Auditoría Superior de Michoacán.

## Carpeta Municipal de Maravatío

### EGRESOS DE LOS MUNICIPIOS POR CAPITULO 2015 (Pesos)

Cuadro 9.2

Concepto	Michoacán	Maravatío
<b>TOTAL</b>	9997 670 919.78	200 168 413.49
Deuda pública	485 335 512.65	1 711 303.26
Servicios personales	3736 162 097.59	60 592 624.98
Materiales y suministros	1052 876 323.93	22 494 007.97
Servicios generales	1586 975 748.92	33 755 359.94
Transferencias, asignaciones, subsidios y otras ayudas	735 605 325.26	9 747 393.24
Bienes muebles, inmuebles e intangibles	137 683 381.96	1 924 958.66
Participaciones y aportaciones	56 832 045.71	.0
Inversión pública	2206 195 758.76	69 942 765.44
Inversiones financieras y otras provisiones	4 725	.0

FUENTE: Auditoría Superior de Michoacán.

## Carpeta Municipal de Maravatío

### SUCURSALES DE LA BANCA COMERCIAL POR INSTITUCIÓN, 2011

Cuadro 9.3

Concepto	Michoacán	Maravatío
<b>Total</b>	417	6
Banamex	59	1
Banco Azteca	93	2
Banorte	23	0
BBVA-Bancomer	87	2
HSBC	32	0
Santander	26	0
Scotiabank		
Inverlat	17	0
Resto de las instituciones	80	1

FUENTE: Anuario Estadístico de Michoacán, edición 2012. INEGI.

## Carpeta Municipal de Maravatío

### 10. OBRA PÚBLICA

Las obras de mayor inversión ejecutadas en el municipio están dirigidas al desarrollo social en un 21.88%, al desarrollo económico un 1.38% y el 76.74% a otras.

#### INVERSIÓN EN OBRAS PÚBLICAS EJERCIDAS SEGÚN DESTINO, 2015 (Miles de Pesos)

Cuadro 10.1

Nivel	Michoacán	Maravatío	%
<b>Total</b>	12 840 104	228 331	100.00
Gobierno	397 173		0.00
Desarrollo social	3 204 780	49 959	21.88
Desarrollo económico	308 611	3 144	1.38
Otras	8 929 540	175 228	76.74

Fuente: Anuario Estadístico del estado de Michoacán, edición 2016. INEGI.

## Carpeta Municipal de Maravatío

### 11. SEGURIDAD Y ORDEN PÚBLICO

De los delitos registrados en el municipio sobresalen las lesiones dolosas, robo común sin violencia de vehículos y robo común sin violencia a casa habitación, entre otros.

#### DELITOS DEL FUERO COMÚN POR MUNICIPIO SEGÚN PRINCIPALES DELITOS, 2016

Cuadro 11.1 **Maravatío**

Modalidad	Tipo	Subtipo	Delitos
Robo común	Con violencia	A casa habitación	1
Robo común	Con violencia	A negocio	3
Robo común	Con violencia	De vehículos	8
Robo común	Con violencia	A transportistas	2
Robo común	Con violencia	A transeúntes	3
Robo común	Con violencia	Otros	5
Robo común	Sin violencia	A casa habitación	20
Robo común	Sin violencia	A negocio	12
Robo común	Sin violencia	De vehículos	26
Robo común	Sin violencia	A transeúntes	4
Robo común	Sin violencia	Otros	16
Robo de ganado (abigeato)	Abigeato	Abigeato	9
Lesiones	Dolosas	Con arma blanca	2
Lesiones	Dolosas	Con arma de fuego	4
Lesiones	Dolosas	Sin datos	61
Lesiones	Culposas	Sin datos	8
Homicidios	Dolosos	Con arma de fuego	8
Homicidios	Dolosos	Con arma blanca	2
Homicidios	Dolosos	Sin datos	5
Homicidios	Culposos	Sin datos	27
Delitos patrimoniales	Abuso de confianza	Abuso de confianza	1

## Carpeta Municipal de Maravatío

### DELITOS DEL FUERO COMÚN POR MUNICIPIO SEGÚN PRINCIPALES DELITOS, 2016

Cuadro 11.1

Maravatío

Modalidad	Tipo	Subtipo	Delitos
Delitos patrimoniales	Daño en propiedad ajena	Daño en propiedad ajena	24
Delitos patrimoniales	Fraude	Fraude	4
Priv. De la libertad (secuestro)	Secuestro	Secuestro	1
Delitos sexuales (violación)	Violación	Violación	5
Otros delitos	Amenazas	Amenazas	3
Otros delitos	Estupro	Estupro	1
Otros delitos	Otros sexuales	Otros sexuales	6
Otros delitos	Resto de los delitos (otros)	Resto de los delitos (otros)	68

FUENTE: Secretariado Ejecutivo del Sistema Nacional de Seguridad Pública.