



2015 - 2021



**IPLAEM**

INSTITUTO DE PLANEACIÓN DEL  
ESTADO DE MICHOACÁN DE OCAMPO

# **Carpeta Municipal de José Sixto Verduzco**

# Carpeta Municipal de José Sixto Verduzco

## PRESENTACIÓN

El Instituto de Planeación del Estado de Michoacán de Ocampo, presenta el documento “Carpetas Municipales”, cuyo objetivo es el de integrar y difundir estadísticas de los diferentes sectores, perfiles sociodemográficos, cronología de los presidentes municipales, hechos históricos, medio físico, ante una gran diversidad de información que pretende reseñar la estadística municipal, como una herramienta para la toma de decisiones en los diversos ámbitos, público, social y privado.

Esta información corresponde a una descripción y trato especial al municipio de **José Sixto Verduzco** con datos al año 2016 principalmente, incorporando datos de los últimos censos y en algunos casos la información del último año disponible.

Antes de que este potencial estuviera disponible, existían grandes limitaciones en la integración de información municipal. Contando a la fecha con información de varias fuentes, con la finalidad de presentar en un solo documento lo más destacado del municipio y dejarlo a disposición de la sociedad en general en la página del Sistema Estatal de Información de Michoacán (SEIM).

# Carpeta Municipal de José Sixto Verduzco

## CONTENIDO

PRESENTACIÓN.....	2
<b>1. DATOS GENERALES.....</b>	<b>7</b>
NOMENCLATURA.....	7
HECHOS HISTÓRICOS.....	7
LOCALIZACIÓN.....	7
EXTENSIÓN.....	8
OROGRAFÍA.....	8
HIDROGRAFÍA.....	8
CLIMA.....	8
CRONOLOGÍA DE PRESIDENTES MUNICIPALES.....	8
<b>2. DEMOGRAFÍA.....</b>	<b>10</b>
POBLACIÓN POR LOCALIDAD SEGÚN SEXO, 2010.....	10
POBLACIÓN TOTAL 1950-2015.....	12
TASA DE CRECIMIENTO PROMEDIO ANUAL 1950-2015.....	12
POBLACIÓN RURAL Y URBANA DEL MUNICIPIO, 1980-2010.....	14
POBLACIÓN URBANA Y RURAL DEL ESTADO, 1980-2010.....	14
ÍNDICE Y GRADO DE MARGINACIÓN 1990-2015.....	14
ÍNDICE Y GRADO DE REZAGO SOCIAL 2000-2015.....	16

# Carpeta Municipal de José Sixto Verduzco

ÍNDICE DE DESARROLLO HUMANO (IDH) Y COMPONENTES 2000, 2005 Y 2010 (METODOLOGÍA TRADICIONAL).....	16
INDICADORES DE POBREZA POR INGRESOS, 2000 Y 2005.....	17
INDICADORES SELECCIONADOS DE POBREZA PARA EL ESTADO Y MUNICIPIOS 2010 .....	18
<b>EDUCACIÓN</b> .....	<b>20</b>
CONDICIÓN DE ALFABETISMO 2015.....	20
POBLACIÓN DE 15 AÑOS Y MAS ANALFABETA, 1995-2010.....	20
ESTADÍSTICA EN EDUCACIÓN, CICLO ESCOLAR 2014-2015.....	21
ADULTOS REGISTRADOS EN PRIMARIA Y SECUNDARIA POR EL INEA 2015.....	22
<b>SALUD</b> .....	<b>23</b>
UNIDADES MÉDICAS EN SERVICIO DE LAS INSTITUCIONES DEL SECTOR PÚBLICO DE SALUD POR NIVEL DE OPERACIÓN SEGÚN INSTITUCIÓN, 2015.....	23
PERSONAL MÉDICO DEL SECTOR SALUD, 2015.....	24
POBLACIÓN DERECHOHABIENTE Y USUARIA DE LOS SERVICIOS MÉDICOS DE LAS INSTITUCIONES PÚBLICAS DEL SECTOR SALUD 2015.....	24
CONSULTAS EXTERNAS EN LAS INSTITUCIONES DEL SECTOR SALUD, 2015.....	25
NACIDOS VIVOS REGISTRADOS SEGÚN RESIDENCIA HABITUAL DE LA MADRE, 2013-2015 .....	26
DEFUNCIONES GENERALES, 2000-2014 .....	26
DEFUNCIONES INFANTILES 2000-2014.....	27
<b>VIVIENDA</b> .....	<b>28</b>

# Carpeta Municipal de José Sixto Verduzco

VIVIENDAS CON DISPONIBILIDAD DE AGUA ENTUBADA, DRENAJE Y ENERGÍA ELÉCTRICA, 2010 Y 2015.....	28
MATERIAL PREDOMINANTE EN PISOS DE LAS VIVIENDAS PARTICULARES HABITADAS, 2015.....	29
INVERSIÓN EJERCIDA EN PROGRAMAS DE VIVIENDA POR MUNICIPIO Y ORGANISMO SEGÚN PROGRAMA, 2015 (MILES DE PESOS).....	30
<b>EMPLEO.....</b>	<b>31</b>
INDICADORES DE EMPLEO, 2015.....	31
TRABAJADORES REGISTRADOS EN EL IMSS POR TIPO DE CONTRATO, 2015.....	32
<b>ECONOMÍA.....</b>	<b>33</b>
SUPERFICIE SEMBRADA, COSECHADA Y VALOR DE LA PRODUCCIÓN AGRÍCOLA, 2016.....	33
PRINCIPALES CULTIVOS AGRÍCOLAS DEL MUNICIPIO DE JOSÉ SIXTO VERDUZCO, 2015.....	34
PRODUCTORES, SUPERFICIE Y MONTO PAGADO POR EL PROAGRO 2014.....	35
PRODUCCIÓN, PRECIO, VALOR, ANIMALES SACRIFICADOS Y PESO, 2016.....	35
UNIDADES ECONÓMICAS, PERSONAL OCUPADO Y REMUNERACIONES AL PERSONAL DEDICADAS AL COMERCIO, 2008.....	37
INDUSTRIA MANUFACTURERA, 2008.....	37
CARACTERÍSTICAS DE LOS SECTORES ECONÓMICOS 2014.....	39
<b>COMUNICACIONES.....</b>	<b>40</b>
RED DE MEDIOS DE COMUNICACIÓN, 2015.....	40
LONGITUD DE LA RED CARRETERA SEGÚN TIPO DE CAMINO, 2015 (KILÓMETROS).....	41
<b>FINANZAS PÚBLICAS.....</b>	<b>43</b>

## Carpeta Municipal de José Sixto Verduzco

INGRESOS DE LOS MUNICIPIOS POR CAPITULO 2015 (Pesos).....	43
EGRESOS DE LOS MUNICIPIOS POR CAPITULO 2015 (Pesos).....	44
SUCURSALES DE LA BANCA COMERCIAL POR INSTITUCIÓN, 2011.....	45
OBRA PÚBLICA.....	46
INVERSIÓN EN OBRAS PÚBLICAS EJERCIDAS SEGÚN DESTINO, 2015 (MILES DE PESOS).....	46
SEGURIDAD Y ORDEN PÚBLICO .....	47
DELITOS DEL FUERO COMÚN POR MUNICIPIO SEGÚN PRINCIPALES DELITOS, 2016.....	47

# Carpeta Municipal de José Sixto Verduzco

## 1. DATOS GENERALES

### NOMENCLATURA

Lo que hoy es el municipio de José Sixto Verduzco, anteriormente fue conocido como Zurumuato. Lleva el nombre de José Sixto Verduzco en memoria del párroco insurgente de Tuzantla, que combatió en la lucha por la independencia en el oriente michoacano.

### HECHOS HISTÓRICOS

Durante la época colonial, existieron haciendas que pertenecieron al territorio de Puruándiro, como las de San Martín y Zurumuato. Después de la Independencia, Martínez de Lejarza lo menciona como parte del trayecto de Salamanca a Cuitzeo. "en la entrada de los linderos de la provincia" de Michoacán y Guanajuato.

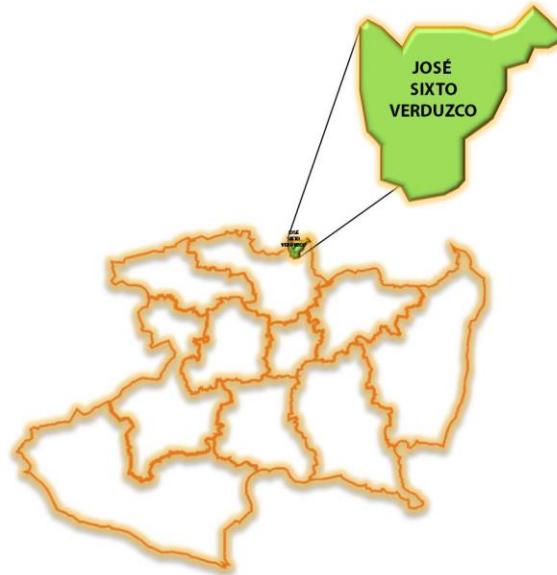
Durante la época porfiriana, que se caracterizó por el otorgamiento de grandes concesiones de tierra, Zurumuato se convirtió en latifundio que fue propiedad de los señores Markazuza. Es el municipio más joven de Michoacán. Se constituyó como tal por decreto del 10 de enero de 1974, con el nombre de José Sixto Verduzco, en memoria del párroco insurgente de Tuzantla, que combatió en la lucha por la Independencia en el oriente michoacano.

El municipio se formó con porciones de los municipios de Puruándiro y Angamacutiro y tiene su cabecera en Pastor Ortiz, que anteriormente era uno de los pobladores del municipio de Puruándiro.

### LOCALIZACIÓN

Se localiza al norte del Estado, en las coordenadas 20°18' de latitud norte y 101°36' de longitud oeste, a una altura de 1,680 metros sobre el nivel del mar. Limita al norte con el Estado de Guanajuato y Puruándiro, al sur con Puruándiro y Angamacutiro, y al oeste con Angamacutiro y el Estado de Guanajuato. Su distancia a la capital del Estado es de 135 kms.

## Carpeta Municipal de José Sixto Verduzco



### EXTENSIÓN

Su superficie es de 220.43 Km<sup>2</sup> y representa un 0.37 por ciento del total del Estado.

### OROGRAFÍA

Su relieve lo constituyen el sistema volcánico transversal y los cerros Blanco, el Acro, el Melchor y Loma de Huipana.

### HIDROGRAFÍA

Su hidrografía se constituye principalmente por el río Lerma; las presas Tres Mezquites, el Arco, la Caja y los Ángeles; y varios canales de riego.

### CLIMA

Su clima es templado con lluvias en verano. Tiene una precipitación pluvial anual de 799.4 milímetros y temperaturas que oscilan de 2.5 a 36.5 ° centígrados.

### CRONOLOGÍA DE PRESIDENTES MUNICIPALES

1974 - Lic. Antonio Robledo Cruz



## Carpeta Municipal de José Sixto Verduzco

1975-1977 Antonio Carrillo  
1978-1980 Antonio Hernández  
1981-1983 José Robledo Cruz  
1984-1986 Jesús Ramos Ávila  
1987-1989 José Antonio Andrade Cruz  
1990-1992 Dr. Salvador Vega Vargas  
1993-1995 Lic. Mario Robledo Polina  
1996-1998 Enrique Torres Cuadros  
1999-2001 Salvador Agabo Pérez  
2002-2004 Gustavo Ávila  
2005-2007 José Marciano Torres Robledo  
2008-2011 Alejandro Avilés Valadez  
2012-2015 Juan Manuel Polina Arriaga  
2015-2018 Gustavo Ávila Vázquez

# Carpeta Municipal de José Sixto Verduzco

## 2. DEMOGRAFÍA

En la Encuesta Intercensal del 2015, el municipio registró 26 214 habitantes, mismos que representan el 0.58% de la población total del estado y se concentra en 35 localidades, las de mayor importancia en cuanto a población son la cabecera municipal con 25.9%, San José Huipana 13.2%. San Martín con 8.7% y Tres Mezquites 7.6%. La población se concentró en un 60.7% en localidades menores a los 2500 habitantes, es decir en zona rural. La tasa de crecimiento de la población en el último período censal 2010-2015 fue de 0.520. El grado de marginación del municipio es medio con un índice de -0.407 y se ubica en el lugar 49 de los 113 municipios del Estado en el índice de desarrollo humano.

### POBLACIÓN POR LOCALIDAD SEGÚN SEXO, 2010

Cuadro 2.1

Localidad	Población		
	Total	Masculino	Femenino
Total Del Municipio	25576	12029	13547
Pastor Ortiz	6630	3187	3443
Agua Caliente De San Sebastián	150	63	87
El Arco	752	353	399
La Calera (Nacimientos)	1302	614	688
Casa Blanca	111	49	62
Colonia Melchor Ocampo	61	31	30
Los Corrales	635	296	339
Gildardo Magaña	524	238	286
Godino	465	223	242
Héroes De Chapultepec (Rodeo De San Antonio)	1651	737	914

# Carpeta Municipal de José Sixto Verduzco

## POBLACIÓN POR LOCALIDAD SEGÚN SEXO, 2010

Cuadro 2.1

Localidad	Población		
	Total	Masculino	Femenino
San José Huipana	3396	1560	1836
Mancera	1256	567	689
Mezquite Gordo	475	214	261
San Isidro Tierras Blancas	427	198	229
San Martín	2249	1063	1186
Tafolla (José María Tafolla)	710	310	400
Tres Mezquites	1966	950	1016
Unión Juárez (Agua Gorda)	998	463	535
Zapote De Parras	572	275	297
La Estación De Los Ángeles	16	8	8
Lázaro Cárdenas (Busburu)	488	255	233
Colonia Balbuena	58	31	27
Colonia Morelos	377	188	189
La Loma	2		*
Santa Rosa De Lima (El Armadillo)	85	39	46
Colonia José J. Múgica	48	24	24
Pastor Ortiz Uno	7		*
La Pasión De Cristo	19	11	8
Los Vázquez (Las Casitas)	12	6	6
Fraccionamiento Los Sauces	47	27	20
La Cajita De Chávez	21	12	9
La Milpa	24	9	15
El Potrero De Abajo	29	15	14
La Loma	8		*
Los Ángeles	5		*

FUENTE: XIII Censo General de Población y Vivienda 2010, Michoacán, INEGI.

# Carpeta Municipal de José Sixto Verduzco

## POBLACIÓN TOTAL 1950-2015

Cuadro 2.2

AÑO	Michoacán	José Sixto Verduzco
1950	1 422 717	0
1960	1 851 876	0
1970	2 324 226	0
1980	2 868 824	24 015
1990	3 548 199	29 093
1995	3 870 604	28 903
2000	3 985 667	26 500
2005	3 966 073	23 787
2010	4 351 037	25 576
2015	4 584 471	26 214

FUENTE: La Población de los Municipios de México 1950-1990, Consejo Nacional de Población (CONAPO).

XII Censo General de Población y Vivienda 2000, Michoacán, INEGI

II Conteo de Población y Vivienda 2005, INEGI

XIII Censo General de Población y Vivienda 2010, Michoacán, INEGI

Encuesta Intercensal 2015, INEGI.

## TASA DE CRECIMIENTO PROMEDIO ANUAL 1950-2015

Cuadro 2.3

PERIODO	Michoacán	José Sixto Verduzco
1950-1960	2.70	NA
1960-1970	2.40	NA
1970-1980	2.07	NA
1980-1990	2.19	1.98

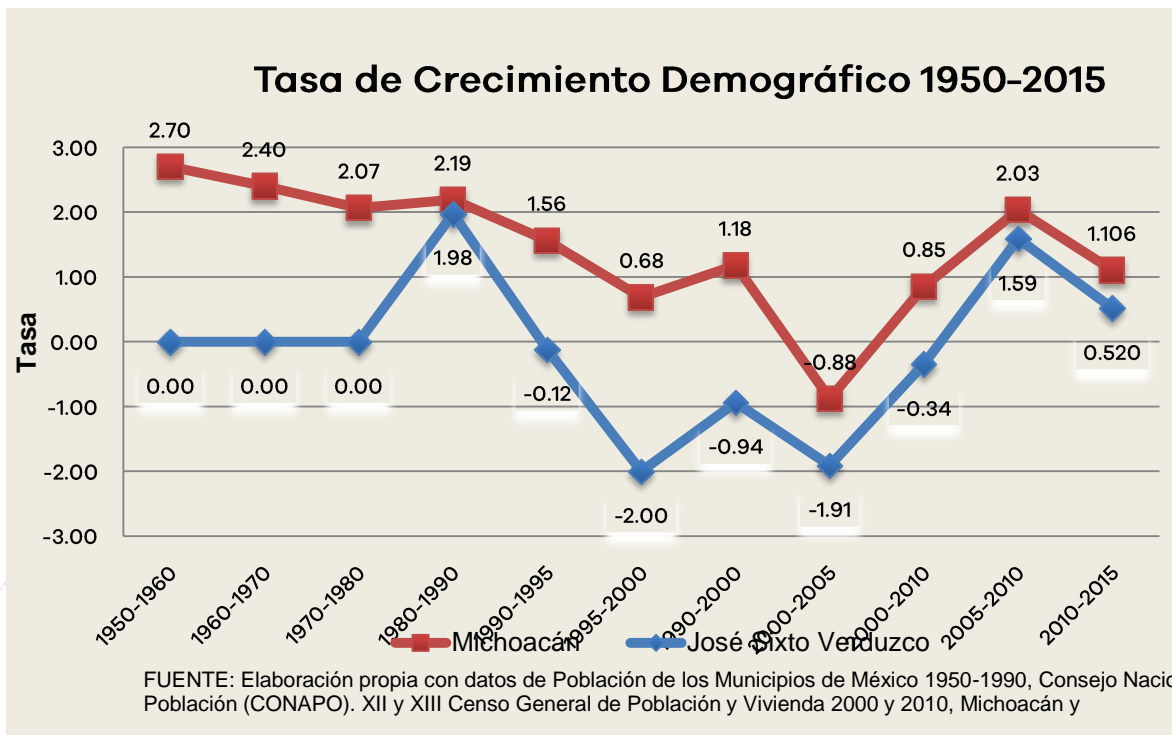
# Carpeta Municipal de José Sixto Verduzco

## TASA DE CRECIMIENTO PROMEDIO ANUAL 1950-2015

Cuadro 2.3

PERIODO	Michoacán	José Sixto Verduzco
1990-1995	1.56	-0.12
1995-2000	0.68	-2.00
1990-2000	1.18	-0.94
2000-2005	-0.88	-1.91
2000-2010	0.85	-0.34
2005-2010	2.03	1.59
2010-2015	1.106	0.520

FUENTE: Elaboración propia con datos de los Censos y Conteo de Población y Vivienda.



## Carpeta Municipal de José Sixto Verduzco

### POBLACIÓN RURAL Y URBANA DEL MUNICIPIO, 1980-2010

Cuadro 2.4 José Sixto Verduzco

Año	Urbana	Rural
1980	9 013	15 002
1990	13 513	15 580
2000	10 130	16 370
2005	9 420	14 367
2010	10 026	15 550

FUENTE: X, XI, XII, XIII Censo General de Población y Vivienda 1980, 1990, 2000 y 2010, II Conteo de Población y Vivienda 2005, Michoacán, INEGI.

### POBLACIÓN URBANA Y RURAL DEL ESTADO, 1980-2010

Cuadro 2.5 ESTADO

Año	Urbana	Rural
1980	1 503 980	1 327 273
1990	2 186 354	1 361 845
2000	2 606 766	1 378 901
2005	2 694 541	1 271 532
2010	2 988 349	1 362 688

FUENTE: X, XI, XII, XIII Censo General de Población y Vivienda 1980, 1990, 2000 y 2010, II Conteo de Población y Vivienda 2005, Michoacán, INEGI.

### ÍNDICE Y GRADO DE MARGINACIÓN 1990-2015

Cuadro 2.6 José Sixto Verduzco

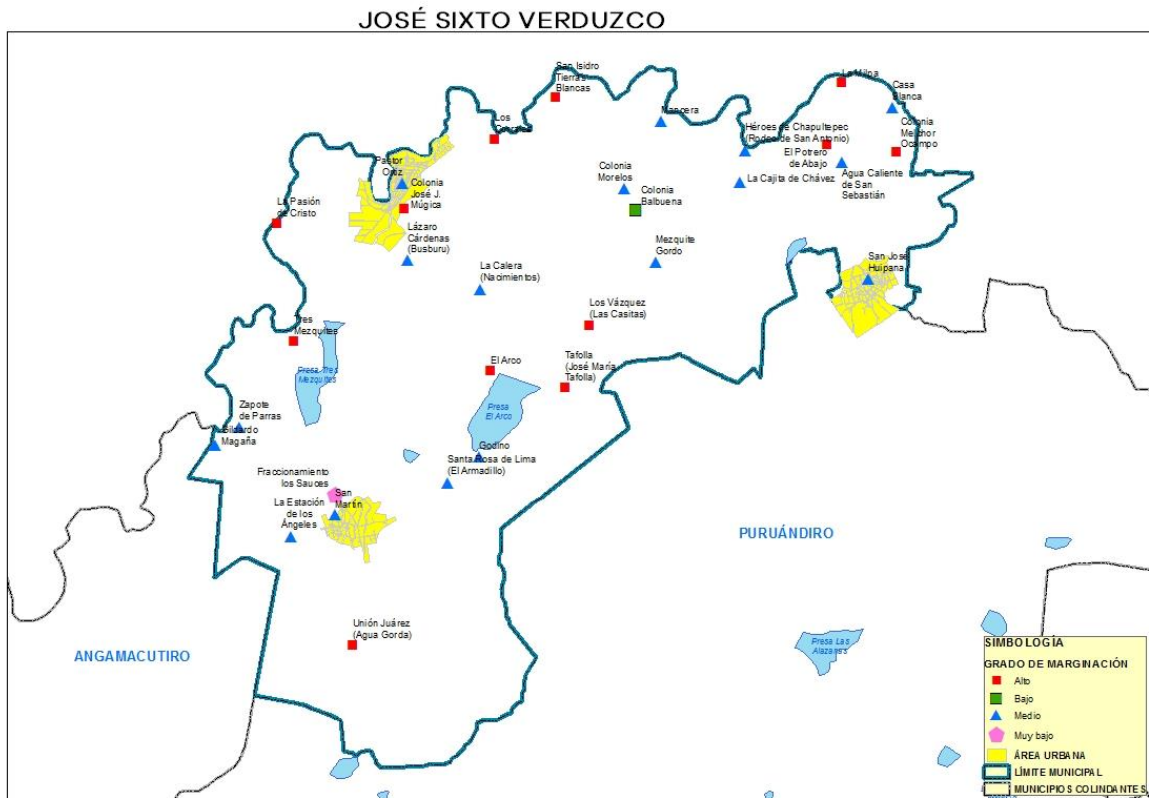
Año	Índice	Grado	Lugar que ocupa en el estado
1990	-0.523	Bajo	62
1995	-0.664	Medio	71
2000	-0.593	Medio	83

# Carpeta Municipal de José Sixto Verduzco

## ÍNDICE Y GRADO DE MARGINACIÓN 1990-2015

Cuadro 2.6		José Sixto Verduzco	
Año	Índice	Grado	Lugar que ocupa en el estado
2005	-0.471	Medio	77
2010	-0.439	Medio	73
2015	-0.407	Medio	72

FUENTE: Consejo Nacional de Población, CONAPO.



## Carpeta Municipal de José Sixto Verduzco

### ÍNDICE Y GRADO DE REZAGO SOCIAL 2000-2015

Cuadro 2.7				José Sixto Verduzco
Concepto	2000	2005	2010	2015
Índice de rezago social	-0.5391	-0.5630	-0.6317	-0.6995674
Grado de rezago social	Bajo	Bajo	Muy bajo	Bajo
Lugar que ocupa en el contexto Estatal	82	89	93	98

FUENTE: Estimaciones del CONEVAL con base en el XII Censo de Población y Vivienda 2000, II Censo de Población y Vivienda 2005, Censo de Población y Vivienda 2010 y Encuesta Intercensal 2015.

### ÍNDICE DE DESARROLLO HUMANO (IDH) Y COMPONENTES 2000, 2005 Y 2010 (METODOLOGÍA TRADICIONAL)

Cuadro 2.8			José Sixto Verduzco
Componentes de IDH	2000	2005	2010
Tasa de Mortalidad infantil	25.61	20.71	14.06
Tasa de Alfabetización	83.84	83.95	86.15
Tasa de Asistencia escolar	55.25	61.00	61.97



## Carpeta Municipal de José Sixto Verduzco

### ÍNDICE DE DESARROLLO HUMANO (IDH) Y COMPONENTES 2000, 2005 Y 2010 (METODOLOGÍA TRADICIONAL)

**José Sixto Verduzco**

**Cuadro 2.8**

Componentes de IDH	2000	2005	2010
Producto Interno Bruto per cápita (dólares PPC, precios 2010)	9 585.63	7 144.20	9 700.02
Índice de Salud (IS)	0.7917	0.8368	0.8981
Índice de Educación (IE)	0.7431	0.7630	0.7809
Índice de Ingreso (II)	0.7616	0.7125	0.7635
Valor del Índice de Desarrollo Humano (IDH)	0.7655	0.7708	0.8142

FUENTE: Programa de las Naciones Unidas para el Desarrollo.

### INDICADORES DE POBREZA POR INGRESOS, 2000 Y 2005 (Porcentaje)

**Cuadro 2.9**

Concepto		Michoacán	José Sixto Verduzco
Pobreza alimentaria a/	2000	31.62	32.81
	2005	23.28	27.48
Pobreza de capacidades b/	2000	39.86	41.41
	2005	30.81	35.52
Pobreza de patrimonio c/	2000	61.60	63.60
	2005	54.49	58.78

# Carpeta Municipal de José Sixto Verduzco

## INDICADORES DE POBREZA POR INGRESOS, 2000 Y 2005 (Porcentaje)

Cuadro 2.9

Concepto	Michoacán	José Sixto Verduzco
----------	-----------	---------------------

Nota: El porcentaje está calculado respecto a la población total y con base en metodología utilizada por el Consejo Nacional de Evaluación de la Política de Desarrollo Social (CONEVAL).

a/ Se refiere a la incapacidad para obtener una canasta básica alimentaria, aun si se hiciera uso de todo el ingreso disponible en el hogar en comprar sólo los bienes de dicha canasta.

b/ Se refiere a la insuficiencia del ingreso disponible para adquirir el valor de la canasta alimentaria y efectuar los gastos necesarios en salud y educación, aun dedicando el ingreso total de los hogares nada más que para estos fines.

c/ Se refiere a la insuficiencia del ingreso disponible para adquirir la canasta alimentaria, así como realizar los gastos necesarios en salud, vestido, vivienda, transporte y educación, aunque la totalidad del ingreso del hogar fuera utilizado exclusivamente para la adquisición de estos bienes y servicios.

Fuente: Anuario Estadístico de Michoacán, edición 2009. INEGI.

## INDICADORES SELECCIONADOS DE POBREZA PARA EL ESTADO Y MUNICIPIOS 2010

Cuadro 2.10

Concepto	Michoacán	José Sixto Verduzco
<b>Pobreza</b>		
Personas	2 386 144.00	14 763.00
Porcentaje de personas	54.76	59.68
Promedio de carencias	2.82	2.52
<b>Pobreza extrema</b>		
Personas	587 451.00	2 942.00
Porcentaje de personas	13.48	11.89
Promedio de carencias	3.91	3.56
<b>Pobreza moderada</b>		
Personas	1 798 691.00	11 821.00
Porcentaje de personas	41.28	47.78

# Carpeta Municipal de José Sixto Verduzco

## INDICADORES SELECCIONADOS DE POBREZA PARA EL ESTADO Y MUNICIPIOS 2010

Cuadro 2.10

Concepto	Michoacán	José Sixto Verduzco
personas		
Promedio de carencias	2.46	2.27
<b>Población no pobre y no vulnerable</b>	<b>528 652.00</b>	<b>1 158.00</b>

Fuente: Anuario Estadístico del Estado de Michoacán, 2012. INEGI.

# Carpeta Municipal de José Sixto Verduzco

## EDUCACIÓN

El grado de alfabetismo en el municipio es de un 88.56% y la población analfabeta un 10.71%. En el ciclo escolar 2014-2015 se contó con una matrícula escolar de 5,474 alumnos en el nivel básico y 914 en el nivel medio superior. El INEA registró 139 adultos en primaria y 205 en secundaria.

### CONDICIÓN DE ALFABETISMO 2015

Cuadro 3.1

CONCEPTO	Michoacán	José Sixto Verduzco
Población Total	4 584 471	26 214
Población de 15 años y más	3 254 687	19 562
Porcentaje de la población alfabeta	90.79	88.56
Porcentaje de la población analfabeta	8.27	10.71

FUENTE: Encuesta intercensal 2015. INEGI

### POBLACIÓN DE 15 AÑOS Y MAS ANALFABETA, 1995-2010

Cuadro 3.2

Año	Michoacán	José Sixto Verduzco	Posición
1995	368 863	3 136	36
2000	345 603	2 749	40
2005	327 594	2 656	39
2010	305 178	2 487	37

FUENTE: XI, XII, XIII Censo General de Población y Vivienda, 1990, 2000 y 2010, II Conteo de Población y Vivienda 2005, Michoacán, INEGI.

## Carpeta Municipal de José Sixto Verduzco

### ESTADÍSTICA EN EDUCACIÓN, CICLO ESCOLAR 2014-2015

Cuadro 3.3

José Sixto  
Verduzco

Concepto	Alumnos Egresados	Alumnos Inscritos	Personal Docente	Escuelas
Preescolar indígena	0	0	0	0
Preescolar	471	1 076	64	24
Primaria indígena	0	0	0	0
Primaria	491	3 055	176	28
Secundaria	381	1 343	90	14
Bachillerato	203	914	44	7
Profesional técnico	0	0	0	0

FUENTE: Secretaría de Educación Pública.

## Carpeta Municipal de José Sixto Verduzco

### ADULTOS REGISTRADOS EN PRIMARIA Y SECUNDARIA POR EL INEA 2015

Cuadro 3.5

Concepto	Michoacán	José Sixto Verduzco
<b>Adultos registrados en primaria</b>		
Total	18 041	139
Hombres	7 214	56
Mujeres	10 827	83
<b>Adultos registrados en secundaria</b>		
Total	27 128	205
Hombres	10 852	82
Mujeres	16 276	123
<b>Adultos alfabetizados</b>		
Total	20 533	169
Hombres	8 394	68
Mujeres	12 139	101

FUENTE: INEA, Delegación en el Estado.

# Carpeta Municipal de José Sixto Verduzco

## SALUD

El municipio cuenta con 12 unidades médicas de salud, 16 médicos en servicio, incluye médicos generales y especialistas. La población usuaria de los servicios médicos es de 18,255 personas. En promedio se otorgan más de 36 mil consultas generales y de especialidades.

### UNIDADES MÉDICAS EN SERVICIO DE LAS INSTITUCIONES DEL SECTOR PÚBLICO DE SALUD POR NIVEL DE OPERACIÓN SEGÚN INSTITUCIÓN, 2015

Cuadro 4.1

Concepto	Total	IMSS	ISSSTE	IMSS- PROSPERA	SSA	DIF
	1					
<b>Michoacán</b>	<b>303</b>	<b>56</b>	<b>74</b>	<b>368</b>	<b>551</b>	<b>254</b>
De consulta externa	1 249	45	65	361	524	254
De hospitalización general	41	3	8	7	23	0
De hospitalización especializada	13	8	1	0	4	0
<b>José Sixto Verduzco</b>	<b>12</b>	<b>0</b>	<b>1</b>	<b>4</b>	<b>4</b>	<b>3</b>
De consulta externa	12	0	1	4	4	3

FUENTE: Anuario Estadístico del Estado de Michoacán, edición 2016. INEGI.

## Carpeta Municipal de José Sixto Verduzco

### PERSONAL MÉDICO DEL SECTOR SALUD, 2015

Cuadro 4.2

Concepto	Michoacán	José Sixto Verduzco
<b>Total</b>	<b>7 741</b>	<b>16</b>
IMSS	1 666	0
ISSSTE	846	1
IMSS-PROSPERA	713	4
SSM	4 262	8
DIF	254	3

FUENTE: Anuario Estadístico del Estado de Michoacán, edición 2016. INEGI.

### POBLACIÓN DERECHOHABIENTE Y USUARIA DE LOS SERVICIOS MÉDICOS DE LAS INSTITUCIONES PÚBLICAS DEL SECTOR SALUD 2015

Cuadro 4.3

Concepto	Michoacán	José Sixto Verduzco
<b>Población Derechohabiente</b>		
<b>Total</b>	<b>1 521 838</b>	<b>1 291</b>
IMSS	1 521 838	1 291
<b>Población usuaria</b>		
<b>Total</b>	<b>3 443 169</b>	<b>18 255</b>
IMSS	1 122 336	0
DIF	154 421	1 559
IMSS-PROSPERA	1 075 627	12 785
SSA	1 090 785	3 911

FUENTE: Anuario Estadístico del Estado de Michoacán, edición 2016. INEGI.



## Carpeta Municipal de José Sixto Verduzco

### CONSULTAS EXTERNAS EN LAS INSTITUCIONES DEL SECTOR SALUD, 2015

Cuadro 4.4

Concepto	Total	IMSS	ISSSTE	IMSS- PROSPERA	SSM	DIF
	10 418	3 502				154
<b>Michoacán</b>	<b>047</b>	<b>283</b>	<b>1 072 875</b>	<b>1 748 151</b>	<b>3 940 317</b>	<b>421</b>
General	7 043 051	2 167 519	637 746	1 571 892	2 620 755	45 139
Especializada	1 347 259	485 657	277 285	52 274	508 745	23 298
De urgencia	1 230 903	689 515	87 001	84 716	369 671	0
						85
Odontológica	796 834	159 592	70 843	39 269	441 146	984
<b>José Sixto Verduzco</b>	<b>36 737</b>	<b>0</b>	<b>924</b>	<b>14 620</b>	<b>19 634</b>	<b>1 559</b>
General	35 216	0	924	14 620	19 634	38
Especializada	140	0	0	0	0	140
Odontológica	1 381	0	0	0	0	1 381

FUENTE: Anuario Estadístico del Estado de Michoacán, edición 2016. INEGI.

## Carpeta Municipal de José Sixto Verduzco

### NACIDOS VIVOS REGISTRADOS SEGÚN RESIDENCIA HABITUAL DE LA MADRE, 2013-2015

Cuadro 4.5

Año	Michoacán	José Sixto Verduzco
<b>2013</b>		
Total	105 158	554
Hombres	53 040	262
Mujeres	51 834	292
<b>2014</b>		
Total	104 955	507
Hombres	53 323	270
Mujeres	51 915	237
<b>2015</b>		
Total	99 097	492
Hombres	50 223	242
Mujeres	48 874	250

FUENTE: Anuario Estadístico del Estado de Michoacán, edición 2016. INEGI.

### DEFUNCIONES GENERALES, 2000-2014

Cuadro 4.6

Año	Michoacán	José Sixto Verduzco
2000	16 950	107
2001	15 199	109
2002	18 423	125
2003	18 196	113
2004	18 764	127
2005	19 007	112
2006	20 656	142
2007	21 242	156
2008	22 035	151

## Carpeta Municipal de José Sixto Verduzco

### DEFUNCIONES GENERALES, 2000-2014

Cuadro 4.6

Año	Michoacán	José Sixto Verduzco
2009	23 602	181
2010	24 162	168
2011	24 083	159
2012	24 310	167
2013	25 219	185
2014	24 840	180

FUENTE: Secretaría de Gobierno, Dirección del Registro Civil de Michoacán.

### DEFUNCIONES INFANTILES 2000-2014

Cuadro 4.7

Año	Michoacán	José Sixto Verduzco
2000	1 157	3
2001	1 117	5
2002	1 174	4
2003	919	1
2004	965	2
2005	1 058	4
2006	1 006	3
2007	999	4
2008	1 004	4
2009	1 010	5
2010	997	7
2011	1 077	5
2012	1 076	5
2013	913	5
2014	685	2

FUENTE: Secretaría de Gobierno, Dirección del Registro Civil de Michoacán.

# Carpeta Municipal de José Sixto Verduzco

## VIVIENDA

En la Encuesta Intercensal del 2015 se registraron 7 137 viviendas particulares habitadas, de las cuales el 99.1% cuenta con agua entubada, 97% con drenaje y el 99.6% con energía eléctrica. El 0.7% de las viviendas cuenta con piso de tierra. En el 2015 se invirtieron 1 millones 321 mil pesos en programas de vivienda.

### VIVIENDAS CON DISPONIBILIDAD DE AGUA ENTUBADA, DRENAJE Y ENERGÍA ELÉCTRICA, 2010 Y 2015

Cuadro 5.1

Concepto	Michoacán	José Sixto Verduzco
<b>2015</b>		
Viviendas particulares habitadas	1 191 405.0	7 137.0
Disponen de agua entubada	1 139 459.7	7 071.9
Porcentaje	95.6	99.1
Disponen de drenaje	1 098 475.4	6 922.9
Porcentaje	92.2	97.0
Disponen de energía eléctrica	1 179 133.5	7 111.0
Porcentaje	99.0	99.6
<b>2010</b>		
Viviendas particulares habitadas	1 066 630.0	6 497.0
Disponen de agua entubada	935 651.0	6 304.0
Porcentaje	87.7	97.0
Disponen de drenaje	944 928.0	6 152.0
Porcentaje	88.6	94.7
Disponen de energía eléctrica	1 044 515.0	6 437.0
Porcentaje	97.9	99.1

FUENTE: XIII Censo General de Población y Vivienda, 2010 Michoacán, INEGI.

Encuesta Intercensal 2015, INEGI.

## Carpeta Municipal de José Sixto Verduzco

### MATERIAL PREDOMINANTE EN PISOS DE LAS VIVIENDAS PARTICULARES HABITADAS, 2015

Cuadro 5.2

Concepto	Michoacán	José Sixto Verduzco
<b>Viviendas particulares habitadas</b>	<b>1 191 405</b>	<b>7 137</b>
Con piso de tierra	65 694	50
Porcentaje	5.5	0.7
Con piso de material de cemento o firme	636 620	3 605
Porcentaje	53.4	50.5
Con mosaico, madera u otro recubrimiento	484 931	3 434
Porcentaje	40.7	48.1
<b>No especificado</b>	<b>4 070</b>	<b>48</b>
Porcentaje	0.3	0.7

FUENTE: Encuesta Intercensal 2015. INEGI.

## Carpeta Municipal de José Sixto Verduzco

### INVERSIÓN EJERCIDA EN PROGRAMAS DE VIVIENDA POR MUNICIPIO Y ORGANISMO SEGÚN PROGRAMA, 2015 (Miles de pesos)

Cuadro 5.3

Municipio Organismo	Total	Vivienda completa	Vivienda en arrendamiento	Vivienda inicial	Mejoramiento físico de vivienda	Mejoramiento financiero de vivienda	Infraestructura
<b>Michoacán</b>	<b>6 161 003</b>	<b>5 079 513</b>	<b>732</b>	<b>176 454</b>	<b>92 940</b>	<b>379 359</b>	<b>45 852</b>
Banca	2 183 634	1 693 420	0	79 950	0	352 787	40 499
Banjército	11 728	11 008	0	0	0	720	0
CFE	109 141	71 964	0	15 563	10 765	10 848	0
CONAVI	255 487	249 206	732	5 432	118	0	0
FONHAPO	88 556	0	0	44 856	43 700	0	0
FOVISSSTE	1 179 533	1 073 457	0	8 175	491	5 455	0
HÁBITAT MÉXICO	83	0	0	59	0	0	24
INFONAVIT	2 269 798	1 954 038	0	22 418	10 710	5 409	0
IVEM	3 990	0	0	0	3 990	0	0
ISSFAM	35 889	26 420	0	0	0	4 140	5 329
SHF	23 165	0	0	0	23 165	0	0
<b>José Sixto Verduzco</b>	<b>1 321</b>	<b>0</b>	<b>0</b>	<b>677</b>	<b>620</b>	<b>0</b>	<b>24</b>
CONAVI	618	0	0	618	0	0	0
FONHAPO	620	0	0	0	620	0	0
HÁBITAT MÉXICO	83	0	0	59	0	0	24
INFONAVIT	0	0	0	0	0	0	0

FUENTE: Anuario Estadístico del Estado de Michoacán, edición 2016. INEGI.

# Carpeta Municipal de José Sixto Verduzco

## EMPLEO

La población registrada de 12 años y más fue de 20 872, en el año 2015. La económicamente activa representa el 31.5%, mientras que la inactiva el 68.15%. La población activa que se encuentra ocupada representó el 90.51%. El IMSS registro 109 trabajadores permanentes.

### INDICADORES DE EMPLEO, 2015

Cuadro 6.1

Concepto	Michoacán	José Sixto Verduzco
<b>Población total</b>	<b>4 584 471</b>	<b>26 214</b>
<b>Población de 12 años y más</b>	<b>3 521 912</b>	<b>20 872</b>
<b>Porcentaje de la población de 12 años y más económicamente activa</b>	<b>48.26</b>	<b>31.50</b>
Porcentaje de la población de 12 años y más ocupada	95.80	90.51
Porcentaje de la población de 12 años y más desocupada	4.20	9.49
<b>Población no económicamente activa</b>	<b>51.50</b>	<b>68.15</b>
<b>Población ocupada</b>	<b>1 628 256</b>	<b>5 951</b>
Porcentaje de la PEA ocupada en el sector Primario	21.30	36.67
Porcentaje de la PEA ocupada en el sector Secundario	20.67	16.27
Porcentaje de la PEA ocupada en el sector Comercio	19.51	18.42
Porcentaje de la PEA ocupada en el sector Servicios	37.13	28.00
Porcentaje de la población que recibe hasta 1 salario mínimo	14.62	39.41
Porcentaje de la población que recibe más de 1 salario mínimo y hasta 2 salarios mínimos	30.26	27.52
Porcentaje de la población que recibe más de 2 salarios mínimos	44.54	25.73

FUENTE: Encuesta Intercensal 2015. INEGI.

## Carpeta Municipal de José Sixto Verduzco

### TRABAJADORES REGISTRADOS EN EL IMSS POR TIPO DE CONTRATO, 2015

Cuadro 6.2

Concepto	Michoacán	José Sixto Verduzco
<b>Total</b>	364 229	129
Trabajadores permanentes	306 359	109
Trabajadores eventuales urbanos	44 623	20
Trabajadores eventuales del campo	13 247	0

FUENTE: Anuario Estadístico del Estado de Michoacán, 2015. INEGI.



# Carpeta Municipal de José Sixto Verduzco

## ECONOMÍA

La actividad agrícola sobresale con la producción de sorgo grano, trigo grano y maíz grano, principalmente. En cuanto a la actividad ganadera, registra 758 toneladas de ganado bovino en pie, 753 toneladas de porcino en pie y 314 toneladas de aves en pie, principalmente.

### SUPERFICIE SEMBRADA, COSECHADA Y VALOR DE LA PRODUCCIÓN AGRÍCOLA, 2016

Cuadro 7.1

Concepto	Michoacán	José Sixto Verduzco
Superficie Sembrada (Hectáreas)	740 769	18 850
Superficie Cosechada (Hectáreas)	720 807	17 444
Valor Producción (Miles de pesos)	20 912 971	453 793
Posición del municipio respecto al valor de la producción en el estado	NA	11

NA/No aplica.

FUENTE: Servicio de Información Agroalimentaria y Pesquera, SAGARPA.

## Carpeta Municipal de José Sixto Verduzco

### PRINCIPALES CULTIVOS AGRÍCOLAS DEL MUNICIPIO DE JOSÉ SIXTO VERDUZCO, 2015

Cuadro 7.2

CULTIVO	SUPERFICE COSECHADA (hectáreas)	VOLUMEN DE LA PRODUCCIÓN (toneladas)	VALOR DE LA PRODUCCIÓN (pesos)	VALOR PROD. / SUP. COSECHADA
Frijol	8	16	134 400	16 800
Fresa	5	65	487 500	97 500
Espárrago	48	336	11 760 000	245 000
Avena forrajera en verde	25	350	335 899	13 436
Garbanzo grano	360	480	1 998 752	5 552
Calabaza	20	500	1 761 500	88 075
Camote	45	810	3 419 998	76 000
Semilla de trigo grano	153	851	7 654 770	50 031
Cebada grano	210	1,050	3 937 500	18 750
Maíz grano	2 642	22 232	75 170 056	28 452
Trigo grano	5 350	26 750	66 875 000	12 500
Sorgo grano	6 220	27 000	93 041 566	14 958

Fuente: Sistema de Información Agroalimentaria, SAGARPA.

## Carpeta Municipal de José Sixto Verduzco

### PRODUCTORES, SUPERFICIE Y MONTO PAGADO POR EL PROAGRO 2014

Cuadro 7.3

Concepto	Michoacán	José Sixto Verduzco
Productores solicitantes	127 221	5 315
Superficie solicitada (Hectáreas)	610 223	17 770
Productores ratificados	122 498	5 233
Superficie ratificada (Hectáreas)	609 680	17 769
Productores beneficiados	118 651	5 114
Superficie beneficiada (Hectáreas)	604 704	17 734
Monto pagado (Miles de pesos)	634 047	17 600

FUENTE: Anuario Estadístico del Estado de Michoacán, 2016. INEGI.

### PRODUCCIÓN, PRECIO, VALOR, ANIMALES SACRIFICADOS Y PESO, 2016

Cuadro 7.4

	Producción (toneladas)	Precio (pesos por kilogramo)	Valor de la Producción (miles de pesos)	Animales sacrificados (cabezas)	José Sixto Verduzco Peso (kilogramos)
<b>GANADO EN PIE</b>					
BOVINO	758	38.56	29,243		395
PORCINO	753	22.37	16,836		99
OVINO	12	32.1	370		46
CAPRINO	62	31.48	1,937		45
SUBTOTAL	1,584		48,387		
<b>AVE Y GUAJOLOTE EN PIE</b>					
AVE	314	23.83	7,487		2,592
GUAJOLOTE					

## Carpeta Municipal de José Sixto Verduzco

PRODUCCIÓN, PRECIO, VALOR, ANIMALES SACRIFICADOS Y PESO, 2016

José Sixto  
Verduzco

Cuadro 7.4

	Producción (toneladas)	Precio (pesos por kilogramo)	Valor de la Producción (miles de pesos)	Animales sacrificados (cabezas)	Peso (kilogramos)
SUBTOTAL	314		7,487		
TOTAL			55,874		
<b>CARNE EN CANAL</b>					
BOVINO	387	70.16	27,178	1,921	202
PORCINO	582	46.01	26,787	7,586	77
OVINO	6	58.26	341	251	23
CAPRINO	31	58.96	1,841	1,380	23
AVE	237	37.5	8,904	121,206	1,959
<b>GUAJOLOTE</b>					
SUBTOTAL	1,244		65,051		
<b>LECHE</b>					
BOVINO	1,764	5.4	9,521		
CAPRINO	51	6.08	308		
SUBTOTAL	1,815		9,828		
<b>OTROS PRODUCTOS</b>					
<b>HUEVO PARA PLATO</b>					
	396	24.57	9,737		
<b>MIEL</b>					
	7.5	68.2	512		
<b>CERA EN GREÑA</b>					
	0.821	106.09	87		
<b>LANA SUCIA</b>					
SUBTOTAL			10,335		
TOTAL			85,215		

Ave: Se refiere a pollo, gallina ligera y pesada que ha finalizado su ciclo productivo.

Leche: Producción en miles de litros y precio en pesos por litro.

Los subtotales y el total podrían no coincidir por redondeo. El total del valor no incluye el valor en pie debido a que está contenido en el valor de la producción de carne.

Los datos del estado de Oaxaca se presentan a nivel distrito de desarrollo rural (DDR), por cuestiones operativas son reflejados en un solo municipio del DDR respectivo.

## Carpeta Municipal de José Sixto Verduzco

### PRODUCCIÓN, PRECIO, VALOR, ANIMALES SACRIFICADOS Y PESO, 2016

José Sixto  
Verduzco

Cuadro 7.4

Producción (toneladas)	Precio (pesos por kilogramo)	Valor de la Producción (miles de pesos)	Animales sacrificados (cabezas)	Peso (kilogramos)
---------------------------	------------------------------------	--	---------------------------------------	----------------------

Fuente: Servicio de Información Agroalimentaria y Pesquera (SIAP).

### UNIDADES ECONÓMICAS, PERSONAL OCUPADO Y REMUNERACIONES AL PERSONAL DEDICADAS AL COMERCIO, 2008

Cuadro 7.5

Concepto	Michoacán	José Sixto Verduzco
Unidades económicas	85 293	498
Personal ocupado	242 519	1 104
Remuneraciones al personal (Miles de pesos)	4 779 941	6 447

ND/ No Disponible

FUENTE: Censos Económicos, 2009, resultados definitivos. (INEGI)

### INDUSTRIA MANUFACTURERA, 2008

Cuadro 7.6

Concepto	Michoacán	José Sixto Verduzco
Unidades Económicas a/	27 692	74
Personal ocupado total	111 840	206
Total de Remuneraciones (Miles De Pesos)	3 365 343	2 729
Producción Bruta Total (Miles De Pesos)	83 214 904	12 456
Consumo Intermedio (Miles De Pesos)	56 408 658	6 999

# Carpeta Municipal de José Sixto Verduzco

## INDUSTRIA MANUFACTURERA, 2008

Cuadro 7.6

Concepto	Michoacán	José Sixto Verduzco
Valor Agregado Censal Bruto (Miles De Pesos)	26 806 246	5 457

FUENTE: Censos Económicos, 2009, resultados definitivos. (INEGI)

## Carpeta Municipal de José Sixto Verduzco

### CARACTERÍSTICAS DE LOS SECTORES ECONÓMICOS 2014

Cuadro 7.7

Concepto	Michoacán	José Sixto Verduzco
Personal Ocupado	611 496	1 776
Total De Remuneraciones (Miles De Pesos)	19 560 681	17 543
Unidades Económicas	195 355	975
Producción Bruta (Miles De Pesos)	179 291 970	230 567

Fuente: Censo Económico 2014, INEGI.

# Carpeta Municipal de José Sixto Verduzco

## COMUNICACIONES

El municipio cuenta con 7 oficinas postales, 1 oficina de telégrafos, 15 sitios y espacios públicos conectados con banda ancha del programa México Conectado y en 8 localidades hay servicio de telefonía rural. Registra 74 kilómetros de carreteras, de los cuales 38 kilómetros son de alimentadoras estatales pavimentadas, 12 kilómetros de caminos rurales pavimentados y 23 kilómetros de revestidos.

### RED DE MEDIOS DE COMUNICACIÓN, 2015

Cuadro 8.1

Concepto	Michoacán	José Sixto Verduzco
Oficinas postales	876	7
Oficinas de telégrafos	71	1
Sitios y espacios públicos conectados con banda ancha del programa a/ México Conectado	999	15
Estaciones radioeléctricas de aficionados	175	0
Localidades con servicio de telefonía rural	603	8
Aeropuertos	4	0
Aeródromos	34	0

a/ Son sitios de acceso público donde se ofrecen servicios de internet, uso de equipo de cómputo, así como asesoría y capacitación al público en general.

FUENTE: Anuario Estadístico del Estado de Michoacán, edición 2016. INEGI.



## Carpeta Municipal de José Sixto Verduzco

### LONGITUD DE LA RED CARRETERA SEGÚN TIPO DE CAMINO, 2015 (Kilómetros)

Cuadro 8.2

Concepto	Michoacán	José Sixto Verduzco
<b>Total</b>	<b>12 792.89</b>	<b>74</b>
Troncal federal a/		
Pavimentada	2 683.50	0
Revestida	.00	0
Alimentadoras estatales b/		
Pavimentada c/	2 997.55	38
Revestida	28.20	0
Camino rurales c/		
Pavimentada	1 531.04	12
Revestida	1 552.60	23

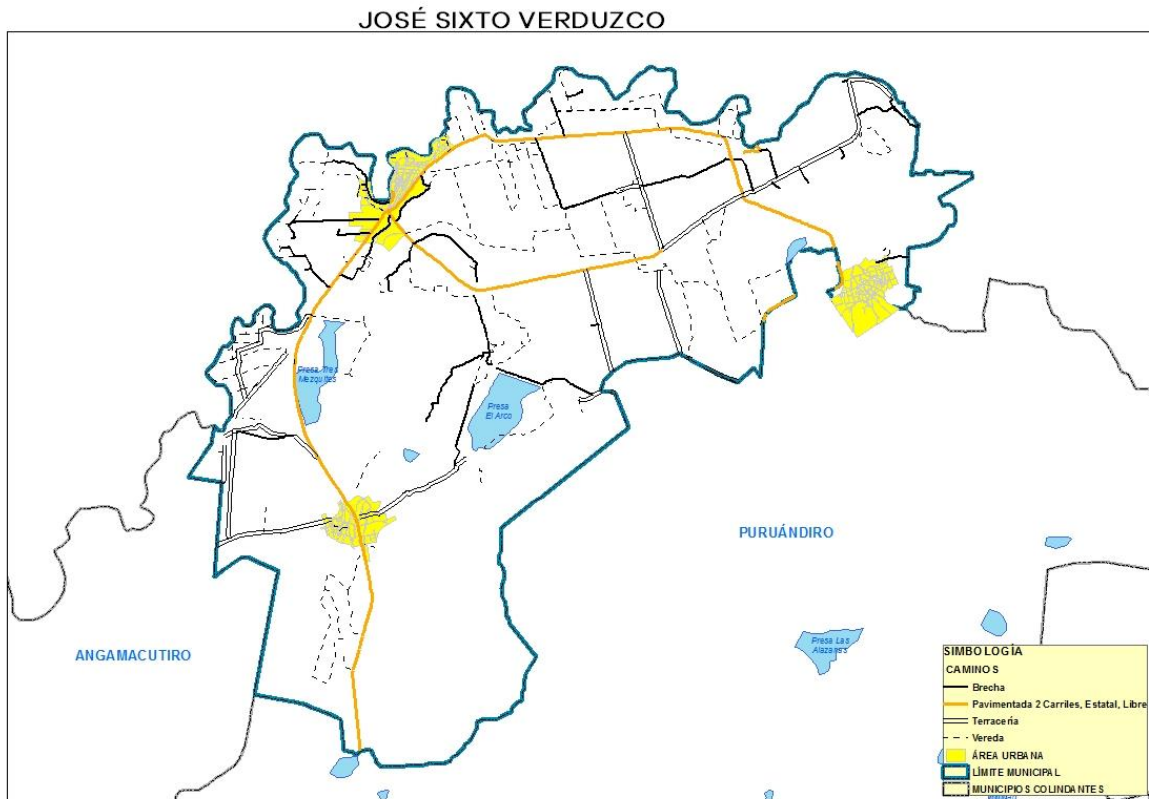
a/ También es conocida como principal o primaria, tiene como objetivo específico servir al tránsito de larga distancia. Comprende caminos de cuota pavimentados (incluidos los estatales) y libres (pavimentados y revestidos).

b/ También conocidas con el nombre de carreteras secundarias, tienen como propósito principal servir de acceso a las carreteras troncales.

c/ Comprende caminos de dos, cuatro o más carriles.

FUENTE: Anuario Estadístico del Estado de Michoacán, edición 2016, INEGI.

# Carpeta Municipal de José Sixto Verduzco



# Carpeta Municipal de José Sixto Verduzco

## FINANZAS PÚBLICAS

El municipio cuenta con un ingreso mayor a los 88 millones de pesos de los cuales el 96.34% proviene del capítulo de participaciones y aportaciones, entre otros. El 35.75% se canalizó a inversión pública y el 27.89% a servicios personales.

### INGRESOS DE LOS MUNICIPIOS POR CAPITULO 2015 (Pesos)

Cuadro 9.1

Concepto	Michoacán	José Sixto Verduzco
<b>Total</b>	11432 673 311.8	88 558 244.62
Derechos	784 355 119.17	2 667 592.71
Productos	135 739 867.48	9 076.45
Aprovechamientos	173 922 774.24	157 127.14
Contribuciones de mejoras	67 418 739.05	
Cuotas y aportaciones de seguridad social	11 722 642.96	731
Ingresos por venta de bienes y servicios	5 254 579.18	
Participaciones y Aportaciones	9417 719 607.66	85 319 689.82
Transferencias, subsidios y otras ayudas	16 608 303.17	
Ingresos derivados de financiamiento	9 708 442.65	

FUENTE: Auditoría Superior de Michoacán.

## Carpeta Municipal de José Sixto Verduzco

### EGRESOS DE LOS MUNICIPIOS POR CAPITULO 2015 (Pesos)

Cuadro 9.2

Concepto	Michoacán	José Sixto Verduzco
<b>TOTAL</b>	9997 670 919.78	89 091 417.82
Deuda pública	485 335 512.65	3 130 260.89
Servicios personales	3736 162 097.59	21 849 104.88
Materiales y suministros	1052 876 323.93	12 411 766.92
Servicios generales	1586 975 748.92	11 013 225.61
Transferencias, asignaciones, subsidios y otras ayudas	735 605 325.26	2 648 513.02
Bienes muebles, inmuebles e intangibles	137 683 381.96	6 191 639.76
Participaciones y aportaciones	56 832 045.71	.0
Inversión pública	2206 195 758.76	31 846 906.74
Inversiones financieras y otras provisiones	4 725	.0

FUENTE: Auditoría Superior de Michoacán.

## Carpeta Municipal de José Sixto Verduzco

### SUCURSALES DE LA BANCA COMERCIAL POR INSTITUCIÓN, 2011

Cuadro 9.3

Concepto	Michoacán	José Sixto Verduzco
<b>Total</b>	417	2
Banamex	59	0
Banco Azteca	93	1
Banorte	23	0
BBVA-Bancomer	87	1
HSBC	32	0
Santander	26	0
Scotiabank		
Inverlat	17	0
Resto de las instituciones	80	0

FUENTE: Anuario Estadístico de Michoacán, edición 2012. INEGI.

# Carpeta Municipal de José Sixto Verduzco

## OBRA PÚBLICA

Las obras de mayor inversión ejecutadas en el municipio están dirigidas al desarrollo social un 30.17 y el 69.83% a otras.

### INVERSIÓN EN OBRAS PÚBLICAS EJERCIDAS SEGÚN DESTINO, 2015 (Miles de Pesos)

Cuadro 10.1

Nivel	Michoacán	José Sixto Verduzco	%
<b>Total</b>	12 840 104	87 481	100.00
Gobierno	397 173		0.00
Desarrollo social	3 204 780	26 391	30.17
Desarrollo económico	308 611		0.00
Otras	8 929 540	61 089	69.83

Fuente: Anuario Estadístico del estado de Michoacán, edición 2016. INEGI.

# Carpeta Municipal de José Sixto Verduzco

## SEGURIDAD Y ORDEN PÚBLICO

De los delitos registrados en el municipio sobresale el robo común sin violencia de vehículos y lesiones dolosas y delitos patrimoniales despojo, entre otros.

### DELITOS DEL FUERO COMÚN POR MUNICIPIO SEGÚN PRINCIPALES DELITOS, 2016

Cuadro 11.1

			José Sixto Verduzco
Modalidad	Tipo	Subtipo	Delitos
Robo común	Con violencia	De vehículos	1
Robo común	Con violencia	Otros	1
Robo común	Sin violencia	A casa habitación	2
Robo común	Sin violencia	A negocio	3
Robo común	Sin violencia	De vehículos	10
Robo común	Sin violencia	Otros	4
Robo de ganado (abigeato)	Abigeato	Abigeato	1
Lesiones	Dolosas	Con arma de fuego	2
Lesiones	Dolosas	Sin datos	6
Lesiones	Culposas	Con arma de fuego	1
Lesiones	Culposas	Sin datos	3
Homicidios	Dolosos	Con arma blanca	1
Homicidios	Dolosos	Sin datos	2
Homicidios	Culposos	Sin datos	4
Delitos patrimoniales	Daño en propiedad ajena	Daño en propiedad ajena	2
Delitos patrimoniales	Fraude	Fraude	2
Delitos patrimoniales	Despojo	Sin datos	5

# Carpeta Municipal de José Sixto Verduzco

## DELITOS DEL FUERO COMÚN POR MUNICIPIO SEGÚN PRINCIPALES DELITOS, 2016

Cuadro 11.1

			José Sixto Verduzco
Modalidad	Tipo	Subtipo	Delitos
Delitos sexuales (violación)	Violación	Violación	1
Otros delitos	Amenazas	Amenazas	2
Otros delitos	Otros sexuales	Otros sexuales	1
Otros delitos	Resto de los delitos (otros)	Resto de los delitos (otros)	24

FUENTE: Secretariado Ejecutivo del Sistema Nacional de Seguridad Pública.