



2015 - 2021



IPLAEM

INSTITUTO DE PLANEACIÓN DEL
ESTADO DE MICHOACÁN DE OCAMPO

Carpeta Municipal de Jiquilpan

Carpeta Municipal de Jiquilpan

PRESENTACIÓN

El Instituto de Planeación del Estado de Michoacán de Ocampo, presenta el documento “Carpetas Municipales”, cuyo objetivo es el de integrar y difundir estadísticas de los diferentes sectores, perfiles sociodemográficos, cronología de los presidentes municipales, hechos históricos, medio físico, ante una gran diversidad de información que pretende reseñar la estadística municipal, como una herramienta para la toma de decisiones en los diversos ámbitos, público, social y privado.

Esta información corresponde a una descripción y trato especial al municipio de **Jiquilpan** con datos al año 2016 principalmente, incorporando datos de los últimos censos y en algunos casos la información del último año disponible.

Antes de que este potencial estuviera disponible, existían grandes limitaciones en la integración de información municipal. Contando a la fecha con información de varias fuentes, con la finalidad de presentar en un solo documento lo más destacado del municipio y dejarlo a disposición de la sociedad en general en la página del Sistema Estatal de Información de Michoacán (SEIM).

Carpeta Municipal de Jiquilpan

CONTENIDO

PRESENTACIÓN.....	2
1. DATOS GENERALES.....	7
NOMENCLATURA.....	7
ESCUDO.....	7
HECHOS HISTÓRICOS.....	9
LOCALIZACIÓN.....	9
EXTENSIÓN.....	10
OROGRAFÍA.....	10
HIDROGRAFÍA.....	10
CLIMA.....	10
CRONOLOGÍA DE PRESIDENTES MUNICIPALES.....	11
2. DEMOGRAFÍA.....	12
POBLACIÓN POR LOCALIDAD SEGÚN SEXO, 2010.....	12
POBLACIÓN TOTAL 1950-2015.....	13
TASA DE CRECIMIENTO PROMEDIO ANUAL 1950-2015.....	14
POBLACIÓN RURAL Y URBANA DEL MUNICIPIO, 1980-2010.....	16
POBLACIÓN URBANA Y RURAL DEL ESTADO, 1980-2010.....	16
ÍNDICE Y GRADO DE MARGINACIÓN 1990-2015.....	16

Carpeta Municipal de Jiquilpan

ÍNDICE Y GRADO DE REZAGO SOCIAL 2000-2015	18
ÍNDICE DE DESARROLLO HUMANO (IDH) Y COMPONENTES 2000, 2005 Y 2010 (METODOLOGÍA TRADICIONAL).....	18
INDICADORES DE POBREZA POR INGRESOS, 2000 Y 2005.....	19
INDICADORES SELECCIONADOS DE POBREZA PARA EL ESTADO Y MUNICIPIOS 2010	20
3. EDUCACIÓN.....	21
CONDICIÓN DE ALFABETISMO 2015	21
POBLACIÓN DE 15 AÑOS Y MAS ANALFABETA, 1995-2010.....	21
ESTADÍSTICA EN EDUCACIÓN, CICLO ESCOLAR 2014-2015.....	22
ALUMNOS EGRESADOS, TITULADOS E INCRITOS EN EDUCACIÓN SUPERIOR DEL NIVEL LICENCIATURA, NORMAL, UNIVERSITARIA Y TECNOLÓGICA DE LA MODALIDAD ESCOLARIZADA, CICLO ESCOLAR 2014/2015	22
ALUMNOS INSCRITOS, EXISTENCIAS Y ACREDITADOS, PERSONAL DOCENTE Y ESCUELAS EN FORMACIÓN PARA EL TRABAJO A FIN DE CURSOS POR MUNICIPIO Y SOSTENIMIENTO ADMINISTRATIVO CICLO ESCOLAR 2014/2015.....	23
ADULTOS REGISTRADOS EN PRIMARIA Y SECUNDARIA POR EL INEA 2015.....	24
4. SALUD	25
UNIDADES MÉDICAS EN SERVICIO DE LAS INSTITUCIONES DEL SECTOR PÚBLICO DE SALUD POR NIVEL DE OPERACIÓN SEGÚN INSTITUCIÓN, 2015.....	25
PERSONAL MÉDICO DEL SECTOR SALUD, 2015.....	26
POBLACIÓN DERECHOHABIENTE Y USUARIA DE LOS SERVICIOS MÉDICOS DE LAS INSTITUCIONES PÚBLICAS DEL SECTOR SALUD 2015.....	26

Carpeta Municipal de Jiquilpan

CONSULTAS EXTERNAS EN LAS INSTITUCIONES DEL SECTOR SALUD, 2015.....	27
NACIDOS VIVOS REGISTRADOS SEGÚN RESIDENCIA HABITUAL DE LA MADRE, 2013-2015	28
DEFUNCIONES GENERALES, 2000-2014	28
DEFUNCIONES INFANTILES 2000-2014.....	29
5. VIVIENDA.....	30
VIVIENDAS CON DISPONIBILIDAD DE AGUA ENTUBADA, DRENAJE Y ENERGÍA ELÉCTRICA, 2010 Y 2015.....	30
MATERIAL PREDOMINANTE EN PISOS DE LAS VIVIENDAS PARTICULARES HABITADAS, 2015.....	31
INVERSIÓN EJERCIDA EN PROGRAMAS DE VIVIENDA POR MUNICIPIO Y ORGANISMO SEGÚN PROGRAMA, 2015 (MILES DE PESOS).....	32
6. EMPLEO	33
INDICADORES DE EMPLEO, 2015	33
TRABAJADORES REGISTRADOS EN EL IMSS POR TIPO DE CONTRATO, 2015	34
7. ECONOMÍA.....	35
SUPERFICIE SEMBRADA, COSECHADA Y VALOR DE LA PRODUCCIÓN AGRÍCOLA, 2016.....	35
PRINCIPALES CULTIVOS AGRÍCOLAS DEL MUNICIPIO DE JIQUILPAN, 2015.....	36
PRODUCTORES, SUPERFICIE Y MONTO PAGADO POR EL PROAGRO 2014.....	37
PRODUCCIÓN, PRECIO, VALOR, ANIMALES SACRIFICADOS Y PESO, 2016	38
UNIDADES ECONÓMICAS, PERSONAL OCUPADO Y REMUNERACIONES AL PERSONAL DEDICADAS AL COMERCIO, 2008	39
INDUSTRIA MANUFACTURERA, 2008.....	40

Carpeta Municipal de Jiquilpan

CARACTERÍSTICAS DE LOS SECTORES ECONÓMICOS 2014	40
ESTABLECIMIENTOS DE HOSPEDAJE REGISTRADOS SEGÚN CATEGORÍA, 2015.....	41
8. COMUNICACIONES	42
RED DE MEDIOS DE COMUNICACIÓN, 2015	42
LONGITUD DE LA RED CARRETERA SEGÚN TIPO DE CAMINO, 2015 (KILÓMETROS).....	43
9. FINANZAS PÚBLICAS	45
INGRESOS DE LOS MUNICIPIOS POR CAPITULO 2015 (Pesos).....	45
EGRESOS DE LOS MUNICIPIOS POR CAPITULO 2015 (Pesos).....	46
SUCURSALES DE LA BANCA COMERCIAL POR INSTITUCIÓN, 2011	47
10. OBRA PÚBLICA	48
INVERSIÓN EN OBRAS PÚBLICAS EJERCIDAS SEGÚN DESTINO, 2015 (MILES DE PESOS).....	48
11. SEGURIDAD Y ORDEN PÚBLICO	49
DELITOS DEL FUERO COMÚN POR MUNICIPIO SEGÚN PRINCIPALES DELITOS, 2016.....	49

Carpeta Municipal de Jiquilpan

1. DATOS GENERALES

NOMENCLATURA

Jiquilpan: Xiuquilpan, Xiquilpan, Xiquilpa o Jiquilpan, es una palabra de origen náhuatl, que quiere decir "lugar de plantas tintóreas".

ESCUDO

Este escudo tiene forma española, siendo ésta una de las más clásicas y elegantes de la ciencia Heráldica. Se encuentra partido en dos cuarteles.

La carga del escudo es la siguiente:

En cuartel adiestrado; un campo de oro cuya significación define lo más preciado y lo más noble, lo más sublime y luminoso, lo más pleno y alto de la generosidad en el impulso creador del espíritu y de la vida. Este símbolo significa la sabiduría y el amor a su tierra que tanto han cultivado, desde hace siglos, las hijas de la ciudad de Jiquilpan.

En cuartel siniestrado; un campo de gules cuyo lenguaje heráldico es la devoción al hogar, y a la familia y a la patria. Es igual a la llama cotidiana y al mismo tiempo eterna que han hecho esplendor, aumentándola siempre los forjadores del particular y universal prestigio de esta tierra progenitora de valerosos soldados y mártires que han dado honor y humanística vivencia a las páginas gloriosas de la Historia y Civismo.

Centrada, ornada, los cuarteles son un canto inmortal figura a la figura enhiesta; un águila que en la ciencia nobilísima de los emblemas, es un signo de grandeza, templanza, conquista y triunfo: Ideales supremos que conjuntan al mismo tiempo los blasones del amor maternal y fecundo.

Contra la costumbre del heraldísimo clásico, esta águila es contornada; es decir, mira hacia la izquierda cual si fuera verbo latente de protesta contra la esclavitud y la injusticia. Expresa el patriotismo de tantos y tan significados hijos

Carpeta Municipal de Jiquilpan

de Jiquilpan en las lides de la defensa del país y sus instituciones en el ayer y en el hoy de tan entrañablemente representados por el General Lázaro Cárdenas del Río en este siglo.

El águila sostiene con sus garras, pero amorosamente, con materna suavidad, un gran libro en el que destaca una pluma de ave que parece escribir y estar sostenida por sobrenatural poder. El libro contiene la leyenda: Cantos épicos. He aquí un emblema de la sapiencia universal reconocida al michoacano más ilustre y cuyo nombre abandera a los otros muchos hijos cultos de esta tierra: Diego José Abad.

Este escudo tiene una bordadura en azul profundo, color heráldico por excelencia que hace resaltar el más generalizado de los significados toponímicos de XIUHQUILPAN: Sobre el añil. De allí que la carga interior aparezca cual si emergiera del color turquesa que es además signo de diáfana, claridad, profundidad y movimiento; y en el aspecto humano, ternura y afectos.

Sobre la bordadura tiene el escudo figuras naturales. Son las pequeñas ramas del xihquilitlpitzahuac que los españoles llamaron añil. Este es, según Ramón Sánchez, el jeroglífico jiquilpense: "Una faja horizontal que muestra la tierra sin cultivo y encima dos plantas de añil".

Adornan el escudo lambrequinos dorados y estilizados y que presumen en la parte superior, también en oro, la figura de un frigio, símbolo universal de muy humanista señorío libertario y republicano, que consecuentemente, implica las correspondientes virtudes reconocidas a la ciudad: Jiquilpan de Juárez. En la parte inferior luce una gira que le presta excelsitud y majestad y que, como divisa, lleva la frase: GENERAMOS CULTURA Y PATRIOTISMO; palabras que definen ampliamente, tanto en pasado como en presente, la inspiración y realidad de la obra heráldica.

Carpeta Municipal de Jiquilpan



HECHOS HISTÓRICOS

Durante la época prehispánica Jiquilpan fue un centro cultural, agrícola y comercial importante; prueba de ello son los descubrimientos arqueológicos hechos en la toma de El Otero. Por la lengua de sus habitantes es posible deducir que hayan sido nahuatlacas y que fueron conquistados probablemente en el año de 1450, por los sucesores de Tariácuri: Irepan, Tanganxoan e Hiquíngare.

En el siglo XVI llegó a Jiquilpan Nuño de Guzmán. Los franciscanos tuvieron a su cargo la evangelización de la población, para lo que establecieron una doctrina, organizaron al pueblo en barrios y con el apoyo de los indígenas edificaron el templo y el convento. Para el siglo XVII se establecieron en este lugar cofradías. Posteriormente, en el siglo pasado el corregimiento se transformó en Alcaldía Mayor.

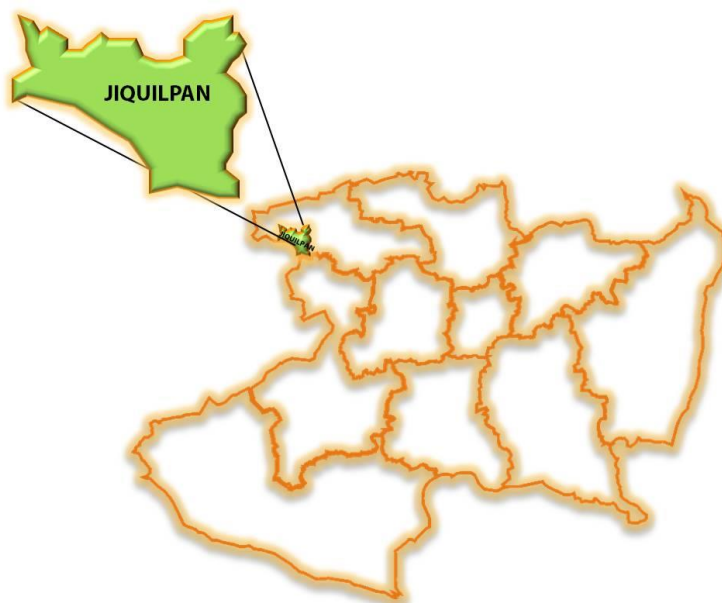
Para 1822 Jiquilpan contaba con curato secular y ayuntamiento constitucional y de acuerdo con la división territorial que hizo el Congreso, quedó comprendido dentro del departamento de Zamora. Se constituyó en municipio el 10 de diciembre de 1831. La cabecera municipal se elevó a rango de Ciudad el 16 de abril de 1891, con el nombre de Jiquilpan de Juárez.

LOCALIZACIÓN

Se localiza al noroeste del Estado, en las coordenadas 19°59' de latitud norte y 102°43' de longitud oeste, a una altura de 1,550 metros sobre el nivel del mar. Limita al norte con Regules y Sahuayo, al este con Villamar, al oeste con Marcos

Carpeta Municipal de Jiquilpan

Castellanos y al sur con Cotija y el Estado de Jalisco. Su distancia a la capital del Estado es de 208 Kms.



EXTENSIÓN

Su superficie es de 242.80 Km² y representa un 0.41 por ciento del total del Estado.

OROGRAFÍA

Su relieve lo constituye el sistema volcánico transversal y la Sierra de Tarecuato; los cerros de la Chicharra, Pelón, Coyacho y San Francisco.

HIDROGRAFÍA

Su hidrografía se constituye por los ríos El Paredones y Jiquilpan; los arroyos El Colorado, Ánimas y Fuentes; las lagunas La Lagunita y Lagunita de la Puerta; y la presa de los Paredones.

CLIMA

Su clima es templado con lluvias en verano. Tiene una precipitación pluvial anual de 826 milímetros y temperaturas que oscilan de 10.4° a 25.4 ° centígrados.

Carpeta Municipal de Jiquilpan

CRONOLOGÍA DE PRESIDENTES MUNICIPALES

1940 - Alfredo Gudiño
1942 - Luís Gálvez Coyt
1943-1944 Enrique Bravo Valencia
1946 - Adán Martínez Contreras
1947 - Enrique Villalpando M.
1949 - Francisco Gallegos
1950 - Dr. Rubén Gálvez B.
1951-1952 Salvador Romero Méndez
1953 - Salvador Mejía Ceja
1954 - Salvador García Ibarra
1957-1958 Luís Fernando Méndez
1959 - Florencio Mora Villaseñor
1960-1962 Jesús Gudiño Quiroz
1963-1965 Carlos Pérez Méndez
1966-1968 Jorge Romero Farías
1969-1971 Luís Contreras Zepeda
1972-1974 Carlos Núñez Santillán
1975 Ignacio Marín Gudiño
1975-1977 Efrén Hernández Contreras
1981-1983 Mario Saule Madrigal
1984-1986 Pablo García Figueroa-Jorge Romero Farías
1987-1989 Ignacio Gálvez Betancourt
1990-1992 Alberto Novoa Gudiño
1992 - Álvaro García Oregel
1993-1995 Fausto Hernández Guzmán
1996-1998 Francisco Mora Ciprés
1999-2001 Juan Manuel Figueroa Ceja
2002-2004 L. Felipe Herrera
2005-2007 Juan Manuel Figueroa Ceja
2008-2011 Francisco Mora Ciprés
2012-2015 José Francisco Álvarez Cortés
2015-2018 José Clemente Covarrubias Castillo

Carpeta Municipal de Jiquilpan

2. DEMOGRAFÍA

En la Encuesta Intercensal del 2015, el municipio registró 32 950 habitantes, mismos que representan el 0.78% de la población total del estado y se concentra en 35 localidades, las de mayor importancia en cuanto a población son la cabecera municipal con 70.85%, Francisco Sarabia con 6.01%. San Martín Totolean (Totolean) con el 4.85% y Los Remedios 5.42%. La población se concentró en un 71% en localidades mayores a los 2500 habitantes, es decir en zona urbana. La tasa de crecimiento de la población en el último período censal 2010-2015 fue de -0.780. El grado de marginación del municipio es bajo con un índice de -0.914.

POBLACIÓN POR LOCALIDAD SEGÚN SEXO, 2010

Cuadro 2.1

Localidad	Población		
	Total	Masculino	Femenino
Total Del Municipio	34199	16134	18065
Jiquilpan De Juárez	24233	11416	12817
Abadiano Alto (Los Altos)	653	303	350
Las Ánimas	127	51	76
La Breña	34	15	19
La Cantera	38	18	20
El Capulín	5		*
Cerro De San Francisco	29	14	15
Abadiano (Los Bajos)	880	431	449
Francisco Sarabia (Cerrito Pelón)	2056	1020	1036
El Fresno	237	101	136
Las Jaras (La Jara)	55	25	30
Lagunita	297	145	152
Los Laureles	28	17	11
Paredones	284	123	161
Paso Del Buey (Paso De La Cañada)	41	17	24
La Purísima	35	22	13
Los Remedios	1854	868	986

Carpeta Municipal de Jiquilpan

POBLACIÓN POR LOCALIDAD SEGÚN SEXO, 2010

Cuadro 2.1

Localidad	Población		
	Total	Masculino	Femenino
El Salto	33	17	16
Santa Bárbara	359	157	202
Los Tábanos	173	74	99
San Martín Totolán	1662	773	889
Los Tres Ríos	70	36	34
El Rincón	33	15	18
Otero (Rancho De Otero)	9	4	5
La Casa Blanca	1		*
La Lobera	6		*
El Ramireño (La Noria)	28	11	17
Lata Chica (La Tachica)	2		*
Rancho Alegre (Colonia Loma Del Pastor)	1		*
Ordeña De Rodolfo	5		*
Colonia Niños Héroeos	860	417	443
Palos Altos	43	19	24
La Beneficencia (La Morena)	2		*
Las Fuentes	6		*
La Huerta	20	10	10
Localidades De Una Vivienda	0	9	7
Localidades De Dos Viviendas	0	6	6

FUENTE: XIII Censo General de Población y Vivienda 2010, Michoacán, INEGI.

POBLACIÓN TOTAL 1950-2015

Cuadro 2.2

AÑO	Michoacán	Jiquilpan
1950	1 422 717	23 005
1960	1 851 876	29 064
1970	2 324 226	26 116

Carpeta Municipal de Jiquilpan

POBLACIÓN TOTAL 1950-2015

Cuadro 2.2

AÑO	Michoacán	Jiquilpan
1980	2 868 824	32 680
1990	3 548 199	36 709
1995	3 870 604	37 122
2000	3 985 667	36 389
2005	3 966 073	31 730
2010	4 351 037	34 199
2015	4 584 471	32 950

FUENTE: La Población de los Municipios de México 1950-1990, Consejo Nacional de Población (CONAPO).

XII Censo General de Población y Vivienda 2000, Michoacán, INEGI

II Conteo de Población y Vivienda 2005, INEGI

XIII Censo General de Población y Vivienda 2010, Michoacán, INEGI

Encuesta Intercensal 2015, INEGI.

TASA DE CRECIMIENTO PROMEDIO ANUAL 1950-2015

Cuadro 2.3

PERIODO	Michoacán	Jiquilpan
1950-1960	2.70	2.37
1960-1970	2.40	-1.11
1970-1980	2.07	2.20
1980-1990	2.19	1.19
1990-1995	1.56	0.20
1995-2000	0.68	-0.46
1990-2000	1.18	-0.09
2000-2005	-0.88	-2.42
2000-2010	0.85	-0.60

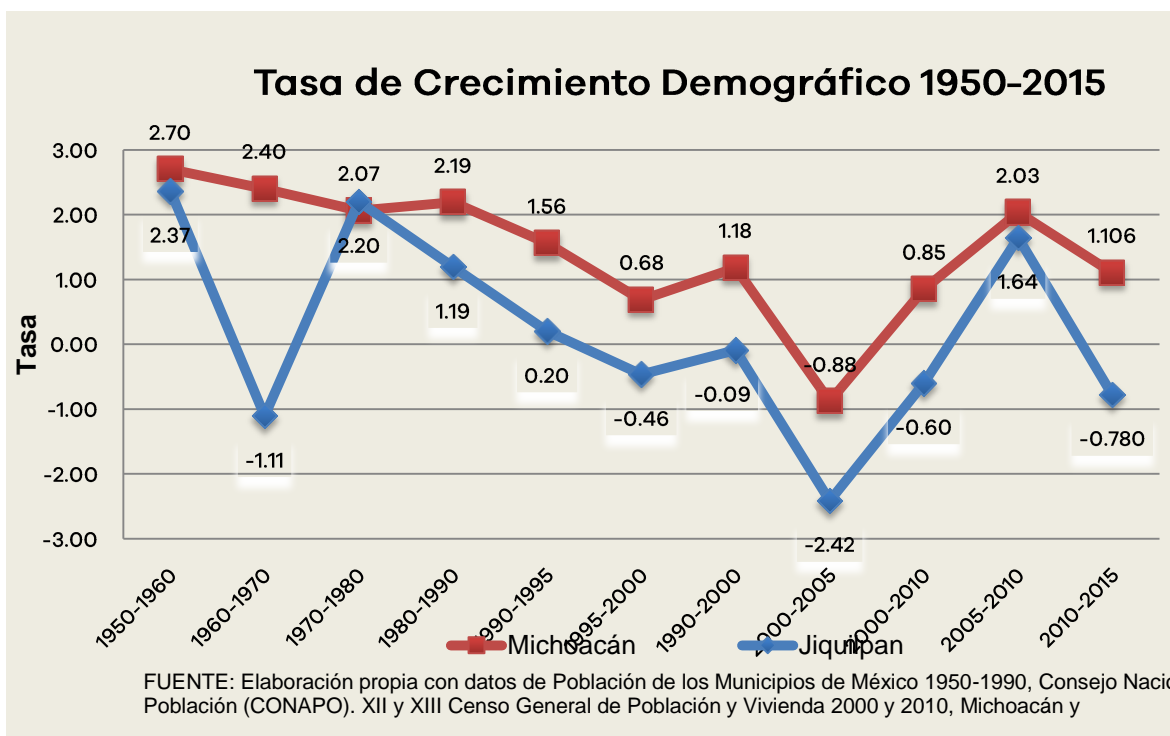
Carpeta Municipal de Jiquilpan

TASA DE CRECIMIENTO PROMEDIO ANUAL 1950-2015

Cuadro 2.3

PERIODO	Michoacán	Jiquilpan
2005-2010	2.03	1.64
2010-2015	1.106	-0.780

FUENTE: Elaboración propia con datos de los Censos y Conteo de Población y Vivienda.



Carpeta Municipal de Jiquilpan

POBLACIÓN RURAL Y URBANA DEL MUNICIPIO, 1980-2010

Cuadro 2.4 Jiquilpan

Año	Urbana	Rural
1980	22 149	10 531
1990	28 602	8 107
2000	29 121	7 268
2005	23 132	8 598
2010	24 233	9 966

FUENTE: X, XI, XII, XIII Censo General de Población y Vivienda 1980, 1990, 2000 y 2010, II Conteo de Población y Vivienda 2005, Michoacán, INEGI.

POBLACIÓN URBANA Y RURAL DEL ESTADO, 1980-2010

Cuadro 2.5 ESTADO

Año	Urbana	Rural
1980	1 503 980	1 327 273
1990	2 186 354	1 361 845
2000	2 606 766	1 378 901
2005	2 694 541	1 271 532
2010	2 988 349	1 362 688

FUENTE: X, XI, XII, XIII Censo General de Población y Vivienda 1980, 1990, 2000 y 2010, II Conteo de Población y Vivienda 2005, Michoacán, INEGI.

ÍNDICE Y GRADO DE MARGINACIÓN 1990-2015

Cuadro 2.6 Jiquilpan

Año	Índice	Grado	Lugar que ocupa en el estado
1990	-1.301	Bajo	104
1995	-1.345	Muy bajo	106

Carpeta Municipal de Jiquilpan

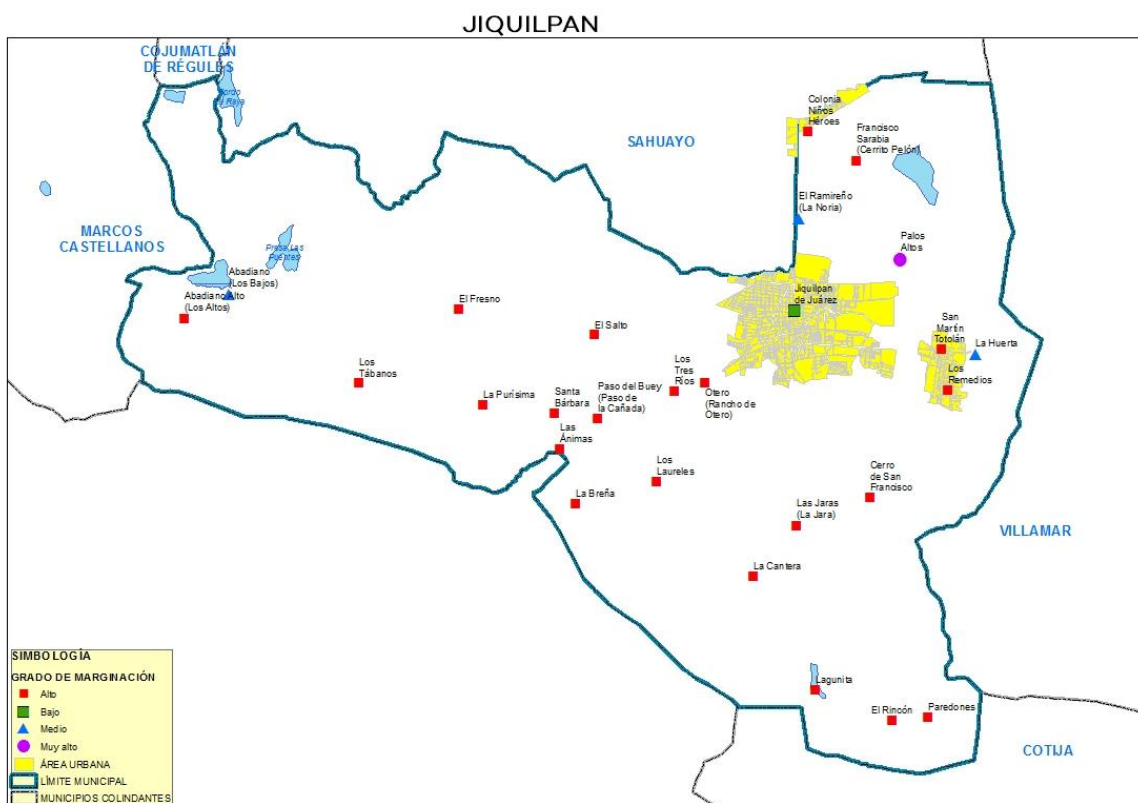
ÍNDICE Y GRADO DE MARGINACIÓN 1990-2015

Cuadro 2.6

Jiquilpan

Año	Índice	Grado	Lugar que ocupa en el estado
2000	-1.156	Bajo	104
2005	-1.162	Bajo	106
2010	-1.116	Bajo	103
2015	-0.914	Bajo	102

FUENTE: Consejo Nacional de Población, CONAPO.



Carpeta Municipal de Jiquilpan

ÍNDICE Y GRADO DE REZAGO SOCIAL 2000-2015

Cuadro 2.7	Jiquilpan			
	2000	2005	2010	2015
Concepto				
Índice de rezago social	-0.9826	-0.9318	-0.7745	-0.781826
Grado de rezago social	Muy bajo	Muy bajo	Muy bajo	Bajo
Lugar que ocupa en el contexto Estatal	106	108	104	104

FUENTE: Estimaciones del CONEVAL con base en el XII Censo de Población y Vivienda 2000, II Conteo de Población y Vivienda 2005, Censo de Población y Vivienda 2010 y Encuesta Intercensal 2015.

ÍNDICE DE DESARROLLO HUMANO (IDH) Y COMPONENTES 2000, 2005 Y 2010 (METODOLOGÍA TRADICIONAL)

Cuadro 2.8	Jiquilpan		
	2000	2005	2010
Componentes de IDH			
Tasa de Mortalidad infantil	22.26	14.45	14.81
Tasa de Alfabetización	88.17	89.36	89.86
Tasa de Asistencia escolar	56.53	62.67	62.21
Producto Interno Bruto per cápita (dólares PPC, precios 2010)	12 634.33	11 213.01	15 672.09
Índice de Salud (IS)	0.8226	0.8945	0.8912
Índice de Educación (IE)	0.7762	0.8046	0.8064
Índice de Ingreso (II)	0.8076	0.7877	0.8436

Carpeta Municipal de Jiquilpan

ÍNDICE DE DESARROLLO HUMANO (IDH) Y COMPONENTES 2000, 2005 Y 2010 (METODOLOGÍA TRADICIONAL)

Cuadro 2.8

Componentes de IDH	Jiquilpan		
	2000	2005	2010
Valor del Índice de Desarrollo Humano (IDH)	0.8021	0.8289	0.8471

FUENTE: Programa de las Naciones Unidas para el Desarrollo.

INDICADORES DE POBREZA POR INGRESOS, 2000 Y 2005 (Porcentaje)

Cuadro 2.9

Concepto		Michoacán	Jiquilpan
Pobreza alimentaria a/	2000	31.62	22.65
	2005	23.28	13.95
Pobreza de capacidades b/	2000	39.86	31.55
	2005	30.81	20.96
Pobreza de patrimonio c/	2000	61.60	57.55
	2005	54.49	46.40

Nota: El porcentaje está calculado respecto a la población total y con base en metodología utilizada por el Consejo Nacional de Evaluación de la Política de Desarrollo Social (CONEVAL).

a/ Se refiere a la incapacidad para obtener una canasta básica alimentaria, aun si se hiciera uso de todo el ingreso disponible en el hogar en comprar sólo los bienes de dicha canasta.

b/ Se refiere a la insuficiencia del ingreso disponible para adquirir el valor de la canasta alimentaria y efectuar los gastos necesarios en salud y educación, aun dedicando el ingreso total de los hogares nada más que para estos fines.

c/ Se refiere a la insuficiencia del ingreso disponible para adquirir la canasta alimentaria, así como realizar los gastos necesarios en salud, vestido, vivienda, transporte y educación, aunque la totalidad del ingreso del hogar fuera utilizado exclusivamente para la adquisición de estos bienes y servicios.

Fuente: Anuario Estadístico de Michoacán, edición 2009. INEGI.

Carpeta Municipal de Jiquilpan

INDICADORES SELECCIONADOS DE POBREZA PARA EL ESTADO Y MUNICIPIOS 2010

Cuadro 2.10

Concepto	Michoacán	Jiquilpan
Pobreza		
Personas	2 386 144.00	14 417.00
Porcentaje de personas	54.76	48.50
Promedio de carencias	2.82	2.33
Pobreza extrema		
Personas	587 451.00	2 165.00
Porcentaje de personas	13.48	7.28
Promedio de carencias	3.91	3.71
Pobreza moderada		
Personas	1 798 691.00	12 252.00
Porcentaje de personas	41.28	41.22
Promedio de carencias	2.46	2.08
Población no pobre y no vulnerable	528 652.00	4 181.00

Fuente: Anuario Estadístico del Estado de Michoacán, 2012. INEGI.

Carpeta Municipal de Jiquilpan

3. EDUCACIÓN

En el año 2015 el grado de alfabetismo en el municipio fue de un 91.23% y la población analfabeta un 8.22%. En el ciclo escolar 2014-2015 se contó con una matrícula escolar de 7,540 alumnos inscritos en el nivel básico, 347 en el nivel medio superior, 1,045 alumnos en profesional técnico, 1,959 alumnos en nivel superior y 1,146 alumnos en escuelas de formación para el trabajo. El INEA registro 25 alumnos de primaria y 116 alumnos de secundaria.

CONDICIÓN DE ALFABETISMO 2015

Cuadro 3.1

CONCEPTO	Michoacán	Jiquilpan
Población Total	4 584 471	32 950
Población de 15 años y más	3 254 687	24 526
Porcentaje de la población alfabeta	90.79	91.23
Porcentaje de la población analfabeta	8.27	8.22

FUENTE: Encuesta intercensal 2015. INEGI

POBLACIÓN DE 15 AÑOS Y MAS ANALFABETA, 1995-2010

Cuadro 3.2

Año	Michoacán	Jiquilpan	Posición
1995	368 863	3 161	35
2000	345 603	2 854	36
2005	327 594	2 396	42
2010	305 178	2 358	39

FUENTE: XI, XII, XIII Censo General de Población y Vivienda, 1990, 2000 y 2010, II Conteo de Población y Vivienda 2005, Michoacán, INEGI.

Carpeta Municipal de Jiquilpan

ESTADÍSTICA EN EDUCACIÓN, CICLO ESCOLAR 2014-2015

Cuadro 3.3 Jiquilpan

Concepto	Alumnos Egresados	Alumnos Inscritos	Personal Docente	Escuelas
Preescolar indígena	0	0	0	0
Preescolar	639	1 508	82	24
Primaria indígena	0	0	0	0
Primaria	688	4 197	201	34
Secundaria	414	1 835	114	9
Bachillerato	78	347	18	2
Profesional técnico	311	1 045	94	1

FUENTE: Secretaría de Educación Pública.

ALUMNOS EGRESADOS, TITULADOS E INCRITOS EN EDUCACIÓN SUPERIOR DEL NIVEL LICENCIATURA, NORMAL, UNIVERSITARIA Y TECNOLÓGICA DE LA MODALIDAD ESCOLARIZADA, CICLO ESCOLAR 2014/2015

Cuadro 3.4

Concepto	Alumnos Egresados	Titulados	Alumnos Inscritos a/
JIQUILPAN	229	177	1 959
CIENCIAS NATURALES, EXACTAS Y DE LA COMPUTACIÓN	31	19	95
CIENCIAS SOCIALES, ADMINISTRACIÓN Y DERECHO	62	64	719
INGENIERÍA, MANUFACTURA Y CONSTRUCCIÓN	136	94	1 145

FUENTE: Anuario Estadístico del Estado de Michoacán, 2015. INEGI.

Carpeta Municipal de Jiquilpan

ALUMNOS INSCRITOS, EXISTENCIAS Y ACREDITADOS, PERSONAL DOCENTE Y ESCUELAS EN FORMACIÓN PARA EL TRABAJO A FIN DE CURSOS POR MUNICIPIO Y SOSTENIMIENTO ADMINISTRATIVO CICLO ESCOLAR 2014/2015

Cuadro 3.5

Sostenimiento/Municipio	Alumnos inscritos	Alumnos existencias	Alumnos acreditados	Personal docente a/	Escuelas b/
Estado	81 384	72 552	67 048	1 402	335
Federal	15 061	14 213	12 869	121	9
Estatad	57 478	51 471	48 257	573	86
Autónomo	0	0	0	0	0
Particular	8 845	6 868	5 922	708	240
Jiquilpan	1 446	1 388	1 284	11	1
Federal	1 446	1 388	1 284	11	1

b/ La cuantificación de escuelas está expresada mediante los turnos que ofrece un mismo plantel y no en términos de planta física.

Fuente: Anuario Estadístico del Estado de Michoacán, edición 2016. INEGI.

Carpeta Municipal de Jiquilpan

ADULTOS REGISTRADOS EN PRIMARIA Y SECUNDARIA POR EL INEA 2015

Cuadro 3.6

Concepto	Michoacán	Jiquilpan
Adultos registrados en primaria		
Total	18 041	25
Hombres	7 214	10
Mujeres	10 827	15
Adultos registrados en secundaria		
Total	27 128	116
Hombres	10 852	46
Mujeres	16 276	70
Adultos alfabetizados		
Total	20 533	29
Hombres	8 394	12
Mujeres	12 139	17

FUENTE: INEA, Delegación en el Estado.

Carpeta Municipal de Jiquilpan

4. SALUD

El municipio cuenta con 9 unidades médicas de salud y 45 médicos en servicio. La población usuaria de los servicios médicos del sector salud es de 25,869 personas. En promedio se otorgan más de 78 mil consultas generales y de especialidades por año.

UNIDADES MÉDICAS EN SERVICIO DE LAS INSTITUCIONES DEL SECTOR PÚBLICO DE SALUD POR NIVEL DE OPERACIÓN SEGÚN INSTITUCIÓN, 2015

Cuadro 4.1

Concepto	Total	IMSS	ISSSTE	IMSS- PROSPERA	SSA	DIF
	1					
Michoacán	303	56	74	368	551	254
De consulta externa	1 249	45	65	361	524	254
De hospitalización general	41	3	8	7	23	0
De hospitalización especializada	13	8	1	0	4	0
Jiquilpan	9	1	1	3	3	1
De consulta externa	9	1	1	3	3	1

FUENTE: Anuario Estadístico del Estado de Michoacán, edición 2016. INEGI.

Carpeta Municipal de Jiquilpan

PERSONAL MÉDICO DEL SECTOR SALUD, 2015

Cuadro 4.2

Concepto	Michoacán	Jiquilpan
Total	7 741	45
IMSS	1 666	6
ISSSTE	846	5
IMSS-PROSPERA	713	3
SSM	4 262	30
DIF	254	1

FUENTE: Anuario Estadístico del Estado de Michoacán, edición 2016. INEGI.

POBLACIÓN DERECHOHABIENTE Y USUARIA DE LOS SERVICIOS MÉDICOS DE LAS INSTITUCIONES PÚBLICAS DEL SECTOR SALUD 2015

Cuadro 4.3

Concepto	Michoacán	Jiquilpan
Población Derechohabiente		
Total	1 521 838	10 333
IMSS	1 521 838	10 333
Población usuaria		
Total	3 443 169	25 869
IMSS	1 122 336	7 609
DIF	154 421	439
IMSS-PROSPERA	1 075 627	5 461
SSA	1 090 785	12 360

FUENTE: Anuario Estadístico del Estado de Michoacán, edición 2016. INEGI.

Carpeta Municipal de Jiquilpan

CONSULTAS EXTERNAS EN LAS INSTITUCIONES DEL SECTOR SALUD, 2015

Cuadro 4.4

Concepto	Total	IMSS	ISSSTE	IMSS- PROSPERA	SSM	DIF
						154
Michoacán	10 418 047	3 502 283	1 072 875	1 748 151	3 940 317	421
General	7 043 051	2 167 519	637 746	1 571 892	2 620 755	45 139
Especializada	1 347 259	485 657	277 285	52 274	508 745	23 298
De urgencia	1 230 903	689 515	87 001	84 716	369 671	0
Odontológica	796 834	159 592	70 843	39 269	441 146	85 984
Jiquilpan	78 408	16 393	12 245	8 926	40 405	439
General	66 336	12 093	11 084	8 926	33 794	439
Especializada	3 439	0	0	0	3 439	0
De urgencia	4 300	4 300	0	0	0	0
Odontológica	4 333	0	1 161	0	3 172	0

FUENTE: Anuario Estadístico del Estado de Michoacán, edición 2016. INEGI.

Carpeta Municipal de Jiquilpan

NACIDOS VIVOS REGISTRADOS SEGÚN RESIDENCIA HABITUAL DE LA MADRE, 2013-2015

Cuadro 4.5

Año	Michoacán	Jiquilpan
2013		
Total	105 158	690
Hombres	53 040	326
Mujeres	51 834	364
2014		
Total	104 955	681
Hombres	53 323	329
Mujeres	51 915	352
2015		
Total	99 097	711
Hombres	50 223	367
Mujeres	48 874	344

FUENTE: Anuario Estadístico del Estado de Michoacán, edición 2016. INEGI.

DEFUNCIONES GENERALES, 2000-2014

Cuadro 4.6

Año	Michoacán	Jiquilpan
2000	16 950	201
2001	15 199	159
2002	18 423	168
2003	18 196	169
2004	18 764	202
2005	19 007	186
2006	20 656	222
2007	21 242	215
2008	22 035	252

Carpeta Municipal de Jiquilpan

DEFUNCIONES GENERALES, 2000-2014

Cuadro 4.6

Año	Michoacán	Jiquilpan
2009	23 602	252
2010	24 162	214
2011	24 083	246
2012	24 310	248
2013	25 219	285
2014	24 840	272

p/ Información preliminar

FUENTE: Secretaría de Gobierno, Dirección del Registro Civil de Michoacán.

DEFUNCIONES INFANTILES 2000-2014

Cuadro 4.7

Año	Michoacán	Jiquilpan
2000	1 157	9
2001	1 117	2
2002	1 174	11
2003	919	2
2004	965	5
2005	1 058	6
2006	1 006	5
2007	999	7
2008	1 004	12
2009	1 010	7
2010	997	9
2011	1 077	8
2012	1 076	12
2013	913	11
2014	685	3

FUENTE: Secretaría de Gobierno, Dirección del Registro Civil de Michoacán.

Carpeta Municipal de Jiquilpan

5. VIVIENDA

En la Encuesta Intercensal del 2015, se registraron 9 203 viviendas particulares habitadas, de las cuales el 97.3% cuenta con agua entubada, 97.1% con drenaje y el 99.4% con energía eléctrica. El 1.3% de las viviendas cuenta con piso de tierra. En el 2015 se invirtieron 25 millones 859 mil pesos en programas de vivienda.

VIVIENDAS CON DISPONIBILIDAD DE AGUA ENTUBADA, DRENAJE Y ENERGÍA ELÉCTRICA, 2010 Y 2015

Cuadro 5.1

Concepto	Michoacán	Jiquilpan
2015		
Viviendas particulares		
habitadas	1 191 405.0	9 203.0
Disponen de agua entubada	1 139 459.7	8 951.1
Porcentaje	95.6	97.3
Disponen de drenaje	1 098 475.4	8 938.2
Porcentaje	92.2	97.1
Disponen de energía eléctrica	1 179 133.5	9 148.0
Porcentaje	99.0	99.4
2010		
Viviendas particulares		
habitadas	1 066 630.0	9 038.0
Disponen de agua entubada	935 651.0	8 321.0
Porcentaje	87.7	92.1
Disponen de drenaje	944 928.0	8 656.0
Porcentaje	88.6	95.8
Disponen de energía eléctrica	1 044 515.0	8 952.0
Porcentaje	97.9	99.0

FUENTE: XIII Censo General de Población y Vivienda, 2010 Michoacán, INEGI.

Encuesta Intercensal 2015, INEGI.

Carpeta Municipal de Jiquilpan

MATERIAL PREDOMINANTE EN PISOS DE LAS VIVIENDAS PARTICULARES HABITADAS, 2015

Cuadro 5.2

Concepto	Michoacán	Jiquilpan
Viviendas particulares habitadas	1 191 405	9 203
Con piso de tierra	65 694	117
Porcentaje	5.5	1.3
Con piso de material de cemento o firme	636 620	2 170
Porcentaje	53.4	23.6
Con mosaico, madera u otro recubrimiento	484 931	6 887
Porcentaje	40.7	74.8
No especificado	4 070	29
Porcentaje	0.3	0.3

FUENTE: Encuesta Intercensal 2015. INEGI.

Carpeta Municipal de Jiquilpan

INVERSIÓN EJERCIDA EN PROGRAMAS DE VIVIENDA POR MUNICIPIO Y ORGANISMO SEGÚN PROGRAMA, 2015 (Miles de pesos)

Cuadro 5.3

Municipio Organismo	Total	Vivienda completa	Vivienda en arrendamiento	Vivienda inicial	Mejoramiento físico de vivienda	Mejoramiento financiero de vivienda	Infraestructura
Michoacán	6 161 003	5 079 513	732	176 454	92 940	379 359	45 852
Banca	2 183 634	1 693 420	0	79 950	0	352 787	40 499
Banjército	11 728	11 008	0	0	0	720	0
CFE	109 141	71 964	0	15 563	10 765	10 848	0
CONAVI	255 487	249 206	732	5 432	118	0	0
FONHAPO	88 556	0	0	44 856	43 700	0	0
FOVISSSTE	1 179 533	1 073 457	0	8 175	491	5 455	0
HÁBITAT MÉXICO	83	0	0	59	0	0	24
INFONAVIT	2 269 798	1 954 038	0	22 418	10 710	5 409	0
IVEM	3 990	0	0	0	3 990	0	0
ISSFAM	35 889	26 420	0	0	0	4 140	5 329
SHF	23 165	0	0	0	23 165	0	0
Jiquilpan	25 859	21 743	0	2 575	19	0	0
Banca	5 370	5 370	0	0	0	0	0
CFE	1 527	764	0	764	0	0	0
CONAVI	296	296	0	0	0	0	0
FOVISSSTE	9 390	6 985	0	1 471	0	0	0
INFONAVIT	9 257	8 329	0	340	0	0	0
SHF	19	0	0	0	19	0	0

Nota: el total incluye 934 mil pesos en cofinanciamiento del FOVISSSTE y 588 mil pesos en cofinanciamiento del INFONAVIT.

FUENTE: Anuario Estadístico del Estado de Michoacán, edición 2016. INEGI.

Carpeta Municipal de Jiquilpan

6. EMPLEO

La población registrada de 12 años y más, fue de 26 375 personas en el año 2015 y la económicamente activa representa el 47.52%, mientras que la inactiva el 52.04%. La población activa que se encuentra ocupada representó el 94.88%. El IMSS registro 1,512 empleados permanentes.

INDICADORES DE EMPLEO, 2015

Cuadro 6.1

Concepto	Michoacán	Jiquilpan
Población total	4 584 471	32 950
Población de 12 años y más	3 521 912	26 375
Porcentaje de la población de 12 años y más económicamente activa	48.26	47.52
Porcentaje de la población de 12 años y más ocupada	95.80	94.88
Porcentaje de la población de 12 años y más desocupada	4.20	5.12
Población no económicamente activa	51.50	52.04
Población ocupada	1 628 256	11 891
Porcentaje de la PEA ocupada en el sector Primario	21.30	12.67
Porcentaje de la PEA ocupada en el sector Secundario	20.67	21.97
Porcentaje de la PEA ocupada en el sector Comercio	19.51	20.79
Porcentaje de la PEA ocupada en el sector Servicios	37.13	43.28
Porcentaje de la población que recibe hasta 1 salario mínimo	14.62	14.61
Porcentaje de la población que recibe más de 1 salario mínimo y hasta 2 salarios mínimos	30.26	32.34
Porcentaje de la población que recibe más de 2 salarios mínimos	44.54	43.95

FUENTE: Encuesta Intercensal 2015. INEGI.

Carpeta Municipal de Jiquilpan

TRABAJADORES REGISTRADOS EN EL IMSS POR TIPO DE CONTRATO, 2015

Cuadro 6.2

Concepto	Michoacán	Jiquilpan
Total	364 229	1745
Trabajadores permanentes	306 359	1512
Trabajadores eventuales urbanos	44 623	85
Trabajadores eventuales del campo	13 247	148

FUENTE: Anuario Estadístico del Estado de Michoacán, 2015. INEGI.

Carpeta Municipal de Jiquilpan

7. ECONOMÍA

La actividad agrícola sobresale con la producción de maíz grano, sorgo grano y trigo grano, principalmente. En cuanto a la actividad ganadera, registra 1,250 toneladas de ganado bovino en pie, 687 toneladas de ganado porcino en pie y 105 toneladas de aves en pie..

SUPERFICIE SEMBRADA, COSECHADA Y VALOR DE LA PRODUCCIÓN AGRÍCOLA, 2016

Cuadro 7.1

Concepto	Michoacán	Jiquilpan
Superficie Sembrada (Hectáreas)	740 769	5 036
Superficie Cosechada (Hectáreas)	720 807	5 016
Valor Producción (Miles de pesos)	20 912 971	214 137
Posición del municipio respecto al valor de la producción en el estado	NA	28

NA/No aplica.

FUENTE: Servicio de Información Agroalimentaria y Pesquera, SAGARPA.

Carpeta Municipal de Jiquilpan

PRINCIPALES CULTIVOS AGRÍCOLAS DEL MUNICIPIO DE JIQUILPAN, 2015

Cuadro 7.2

CULTIVO	SUPERFICE COSECHADA (hectáreas)	VOLUMEN DE LA PRODUCCIÓN (toneladas)	VALOR DE LA PRODUCCIÓN (pesos)	VALOR PROD. / SUP. COSECHADA
Cebada grano	4	19	71 440	17 860
Chícharo	3	32	168 480	56 160
Cebollín	11	114	1 144 000	104 000
Lechuga	10	131	472 590	47 259
Elote	8	136	340 000	42 500
Durazno	30	189	763 700	25 457
Frijol	116	220	2 158 600	18 609
Cártamo	127	236	1 367 752	10 770
Cilantro	14	248	446 400	31 886
Zarzamora	36	295	6 284 840	174 579
Pepino	16	360	1 440 000	90 000
Calabacita	21	383	1 157 200	55 105
Aguacate	60	420	3 682 673	61 378
Zanahoria	21	423	944 800	44 990
Limón	107	650	1 554 268	14 594
Col (repollo)	14	690	1 656 000	118 286
Chile verde	63	916	4 097 130	65 034
Tomate verde	42	1,065	5 008 201	119 243
Agave	13	1,560	5 317 494	409 038
Avena forrajera en verde	71	1,878	1 612 140	22 706
Sorgo grano	494	2,121	7 154 802	14 483
Trigo grano	415	2,283	8 673 500	20 900
Alfalfa verde	35	2,450	1 759 443	50 270
Cebolla	108	3,718	10 401 600	96 311
Pastos y praderas en	84	5,082	4 793 444	57 065

Carpeta Municipal de Jiquilpan

PRINCIPALES CULTIVOS AGRÍCOLAS DEL MUNICIPIO DE JIQUILPAN, 2015

Cuadro 7.2

CULTIVO	SUPERFICIE COSECHADA (hectáreas)	VOLUMEN DE LA PRODUCCIÓN (toneladas)	VALOR DE LA PRODUCCIÓN (pesos)	VALOR PROD. / SUP. COSECHADA
verde				
Tomate rojo (jitomate)	126	6,784	42 489 172	337 216
Maíz grano	3,300	16,756	56 132 935	17 013

FUENTE: Sistema de Información Agroalimentaria, SAGARPA.

PRODUCTORES, SUPERFICIE Y MONTO PAGADO POR EL PROAGRO 2014

Cuadro 7.3

Concepto	Michoacán	Jiquilpan
Productores solicitantes	127 221	529
Superficie solicitada (Hectáreas)	610 223	3 051
Productores ratificados	122 498	493
Superficie ratificada (Hectáreas)	609 680	3 037
Productores beneficiados	118 651	485
Superficie beneficiada (Hectáreas)	604 704	3 017
Monto pagado (Miles de pesos)	634 047	3 027

FUENTE: Anuario Estadístico del Estado de Michoacán, 2016. INEGI.

Carpeta Municipal de Jiquilpan

PRODUCCIÓN, PRECIO, VALOR, ANIMALES SACRIFICADOS Y PESO, 2016

Cuadro 7.4

Jiquilpan

	Producción (toneladas)	Precio (pesos por kilogramo)	Valor de la Producción (miles de pesos)	Animales sacrificados (cabezas)	Peso (kilogramos)
GANADO EN PIE					
BOVINO	1,250	19.39	24,231		477
PORCINO	687	22.35	15,355		96
OVINO	3	21.01	68		41
CAPRINO	3	21.13	73		41
SUBTOTAL	1,943		39,728		
AVE Y GUAJOLOTE EN PIE					
AVE	105	15.93	1,679		1,907
GUAJOLOTE					
SUBTOTAL	105		1,679		
TOTAL			41,407		
CARNE EN CANAL					
BOVINO	635	41.51	26,358	2,618	243
PORCINO	529	39.93	21,116	7,135	74
OVINO	2	45.67	76	79	21
CAPRINO	2	46.44	82	84	21
AVE	82	23.32	1,909	55,284	1,481
GUAJOLOTE					
SUBTOTAL	1,249		49,540		
LECHE					
BOVINO	7,404	6.18	45,770		
CAPRINO	22	5.09	114		
SUBTOTAL	7,427		45,884		
OTROS PRODUCTOS					
HUEVO PARA PLATO	118	16.04	1,901		
MIEL	2,935	50.09	147		
CERA EN GREÑA	1,287	77.26	99		
LANA SUCIA					

Carpeta Municipal de Jiquilpan

PRODUCCIÓN, PRECIO, VALOR, ANIMALES SACRIFICADOS Y PESO, 2016

Cuadro 7.4

					Jiquilpan
	Producción (toneladas)	Precio (pesos por kilogramo)	Valor de la Producción (miles de pesos)	Animales sacrificados (cabezas)	Peso (kilogramos)
SUBTOTAL			2,147		
TOTAL			97,571		

Ave: Se refiere a pollo, gallina ligera y pesada que ha finalizado su ciclo productivo.

Leche: Producción en miles de litros y precio en pesos por litro.

Los subtotales y el total podrían no coincidir por redondeo. El total del valor no incluye el valor en pie debido a que está contenido en el valor de la producción de carne.

Los datos del estado de Oaxaca se presentan a nivel distrito de desarrollo rural (DDR), por cuestiones operativas son reflejados en un solo municipio del DDR respectivo.

Fuente: Servicio de Información Agroalimentaria y Pesquera (SIAP).

UNIDADES ECONÓMICAS, PERSONAL OCUPADO Y REMUNERACIONES AL PERSONAL DEDICADAS AL COMERCIO, 2008

Cuadro 7.5

Concepto	Michoacán	Jiquilpan
Unidades económicas	85 293	842
Personal ocupado	242 519	2 063
Remuneraciones al personal (Miles de pesos)	4 779 941	21 557

ND/ No Disponible

FUENTE: Censos Económicos, 2009, resultados definitivos. (INEGI)

Carpeta Municipal de Jiquilpan

INDUSTRIA MANUFACTURERA, 2008

Cuadro 7.6

Concepto	Michoacán	Jiquilpan
Unidades Económicas a/	27 692	205
Personal ocupado total	111 840	940
Total de Remuneraciones (Miles De Pesos)	3 365 343	34 101
Producción Bruta Total (Miles De Pesos)	83 214 904	664 639
Consumo Intermedio (Miles De Pesos)	56 408 658	538 917
Valor Agregado Censal Bruto (Miles De Pesos)	26 806 246	125 722

FUENTE: Censos Económicos, 2009, resultados definitivos. (INEGI)

CARACTERÍSTICAS DE LOS SECTORES ECONÓMICOS 2014

Cuadro 7.7

Concepto	Michoacán	Jiquilpan
Personal Ocupado	611 496	4 460
Total De Remuneraciones (Miles De Pesos)	19 560 681	118 570
Unidades Económicas	195 355	1 767
Producción Bruta (Miles De Pesos)	179 291 970	1 365 582

Fuente: Censo Económico 2014, INEGI.

Carpeta Municipal de Jiquilpan

ESTABLECIMIENTOS DE HOSPEDAJE REGISTRADOS SEGÚN CATEGORÍA, 2015

Cuadro 7.8

Concepto	Michoacán	Jiquilpan
Total	686	7
Cinco estrellas	41	0
Cuatro estrellas	90	0
Tres estrellas	179	3
Dos estrellas	138	2
Una estrella	75	0
Sin categoría	163	2

FUENTE: Secretaría de Turismo, Michoacán.

Carpeta Municipal de Jiquilpan

8. COMUNICACIONES

El municipio cuenta con 17 oficinas postales, 1 oficina de telégrafos, 7 sitios y espacios públicos conectados con banda ancha del programa México Conectado, 4 estaciones radioeléctricas de aficionados y en 3 localidades hay servicio de telefonía rural. Registra 60 kilómetros de carreteras, de los cuales 23 kilómetros corresponden a troncal federal pavimentada, 1 Kilometro a alimentadoras estatales pavimentadas, 21 kilómetros de caminos rurales pavimentados y 16 kilómetros revestidos.

RED DE MEDIOS DE COMUNICACIÓN, 2015

Cuadro 8.1

Concepto	Michoacán	Jiquilpan
Oficinas postales	876	17
Oficinas de telégrafos	71	1
Sitios y espacios públicos conectados con banda ancha del programa a/ México Conectado	999	7
Estaciones radioeléctricas de aficionados	175	4
Localidades con servicio de telefonía rural	603	3
Aeropuertos	4	0
Aeródromos	34	0

a/ Son sitios de acceso público donde se ofrecen servicios de internet, uso de equipo de cómputo, así como asesoría y capacitación al público en general.

FUENTE: Anuario Estadístico del Estado de Michoacán, edición 2016. INEGI.

Carpeta Municipal de Jiquilpan

LONGITUD DE LA RED CARRETERA SEGÚN TIPO DE CAMINO, 2015 (Kilómetros)

Cuadro 8.2

Concepto	Michoacán	Jiquilpan
Total	12 792.89	60
Troncal federal a/		
Pavimentada	2 683.50	23
Revestida	.00	0
Alimentadoras estatales b/		
Pavimentada c/	2 997.55	1
Revestida	28.20	0
Camino rurales c/		
Pavimentada	1 531.04	21
Revestida	1 552.60	16

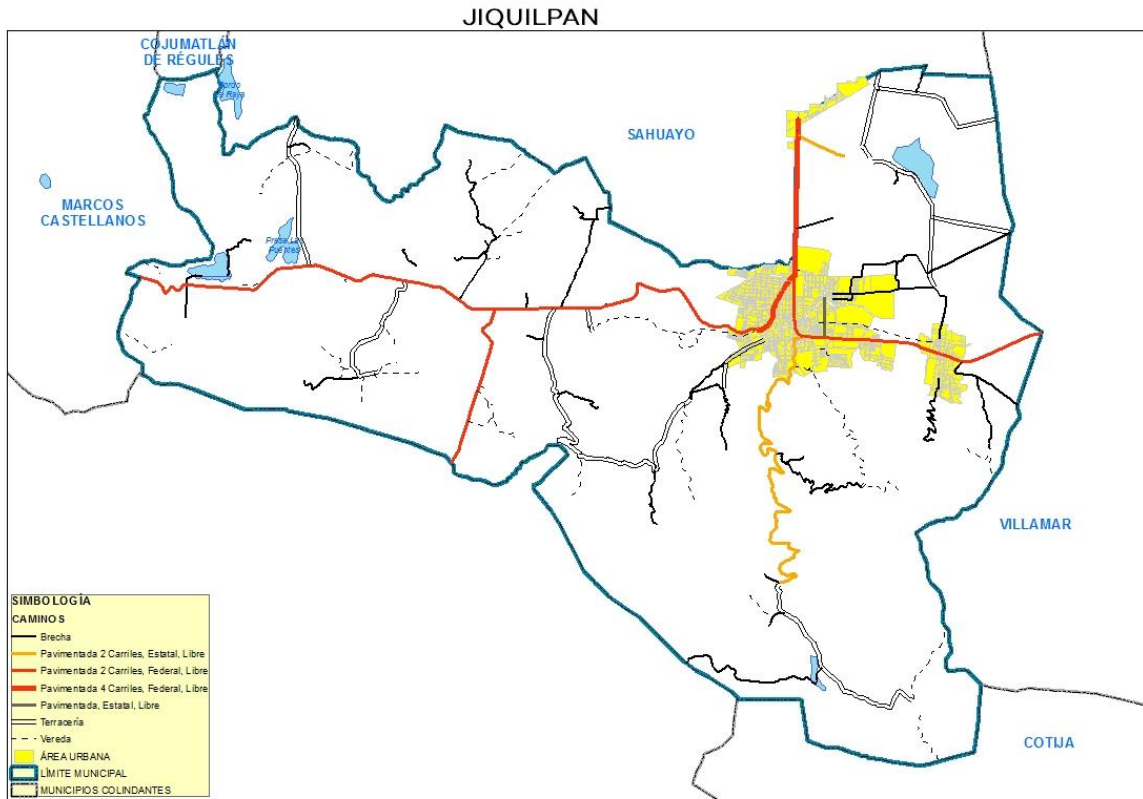
a/ También es conocida como principal o primaria, tiene como objetivo específico servir al tránsito de larga distancia. Comprende caminos de cuota pavimentados (incluidos los estatales) y libres (pavimentados y revestidos).

b/ También conocidas con el nombre de carreteras secundarias, tienen como propósito principal servir de acceso a las carreteras troncales.

c/ Comprende caminos de dos, cuatro o más carriles.

FUENTE: Anuario Estadístico del Estado de Michoacán, edición 2016, INEGI.

Carpeta Municipal de Jiquilpan



Carpeta Municipal de Jiquilpan

9. FINANZAS PÚBLICAS

El municipio cuenta con un ingreso mayor a los 111 millones de pesos de los cuales el 81.52% proviene del capítulo de participaciones y aportaciones, entre otros. El 36.36% se canaliza a inversión pública y el 36.44% a servicios personales.

INGRESOS DE LOS MUNICIPIOS POR CAPITULO 2015 (Pesos)

Cuadro 9.1

Concepto	Michoacán	Jiquilpan
Total	11432 673 311.8	111 353 841.3
Derechos	784 355 119.17	6 805 769.88
Productos	135 739 867.48	49 465.91
Aprovechamientos	173 922 774.24	2 496 698.18
Contribuciones de mejoras	67 418 739.05	428 723.13
Cuotas y aportaciones de seguridad social	11 722 642.96	
Ingresos por venta de bienes y servicios	5 254 579.18	
Participaciones y Aportaciones	9417 719 607.66	90 777 849.46
Transferencias, subsidios y otras ayudas	16 608 303.17	
Ingresos derivados de financiamiento	9 708 442.65	

FUENTE: Auditoría Superior de Michoacán.

Carpeta Municipal de Jiquilpan

EGRESOS DE LOS MUNICIPIOS POR CAPITULO 2015 (Pesos)

Cuadro 9.2

Concepto	Michoacán	Jiquilpan
TOTAL	9997 670 919.78	109 054 069.23
Deuda pública	485 335 512.65	.0
Servicios personales	3736 162 097.59	39 737 775.15
Materiales y suministros	1052 876 323.93	8 842 743.7
Servicios generales	1586 975 748.92	17 078 172.15
Transferencias, asignaciones, subsidios y otras ayudas	735 605 325.26	3 703 525.34
Bienes muebles, inmuebles e intangibles	137 683 381.96	37 158
Participaciones y aportaciones	56 832 045.71	.0
Inversión pública	2206 195 758.76	39 654 694.89
Inversiones financieras y otras provisiones	4 725	.0

FUENTE: Auditoría Superior de Michoacán.

Carpeta Municipal de Jiquilpan

SUCURSALES DE LA BANCA COMERCIAL POR INSTITUCIÓN, 2011

Cuadro 9.3

Concepto	Michoacán	Jiquilpan
Total	417	6
Banamex	59	1
Banco Azteca	93	1
Banorte	23	0
BBVA-Bancomer	87	1
HSBC	32	1
Santander	26	0
Scotiabank		
Inverlat	17	1
Resto de las instituciones	80	1

FUENTE: Anuario Estadístico de Michoacán, edición 2012. INEGI.

Carpeta Municipal de Jiquilpan

10. OBRA PÚBLICA

Las obras de mayor inversión ejecutadas en el municipio están dirigidas al desarrollo social en un 32.79% y al desarrollo económico un 6.98%.

INVERSIÓN EN OBRAS PÚBLICAS EJERCIDAS SEGÚN DESTINO, 2015 (Miles de Pesos)

Cuadro 10.1

Nivel	Michoacán	Jiquilpan	%
Total	12 840 104	100 262	100.00
Gobierno	397 173		0.00
Desarrollo social	3 204 780	32 878	32.79
Desarrollo económico	308 611	7 000	6.98
Otras	8 929 540	60 384	60.23

Fuente: Anuario Estadístico del estado de Michoacán, edición 2016. INEGI.

Carpeta Municipal de Jiquilpan

11. SEGURIDAD Y ORDEN PÚBLICO

De los delitos registrados en el municipio sobresale el robo común sin violencia de vehículo, lesiones dolosas y delitos patrimoniales daño en propiedad ajena, entre otros.

DELITOS DEL FUERO COMÚN POR MUNICIPIO SEGÚN PRINCIPALES DELITOS, 2016

Cuadro 11.1 Jiquilpan

Modalidad	Tipo	Subtipo	Delitos
Robo común	Con violencia	De vehículos	3
Robo común	Con violencia	A transeúntes	1
Robo común	Con violencia	Otros	2
Robo común	Sin violencia	A casa habitación	9
Robo común	Sin violencia	A negocio	5
Robo común	Sin violencia	De vehículos	19
Robo común	Sin violencia	Otros	14
Robo de ganado (abigeato)	Abigeato	Abigeato	1
Lesiones	Dolosas	Sin datos	9
Lesiones	Culposas	Sin datos	13
Homicidios	Dolosos	Con arma de fuego	5
Homicidios	Dolosos	Sin datos	9
Homicidios	Culposos	Sin datos	13
Delitos patrimoniales	Daño en propiedad ajena	Daño en propiedad ajena	15
Delitos patrimoniales	Fraude	Fraude	4
Delitos patrimoniales	Despojo	Sin datos	4
Delitos sexuales (violación)	Violación	Violación	4
Otros delitos	Amenazas	Amenazas	6

Carpeta Municipal de Jiquilpan

DELITOS DEL FUERO COMÚN POR MUNICIPIO SEGÚN PRINCIPALES DELITOS, 2016

Cuadro 11.1			Jiquilpan
Modalidad	Tipo	Subtipo	Delitos
Otros delitos	Estupro	Estupro	1
Otros delitos	Otros sexuales	Otros sexuales	1
Otros delitos	Resto de los delitos (otros)	Resto de los delitos (otros)	39

FUENTE: Secretariado Ejecutivo del Sistema Nacional de Seguridad Pública.