



2015 - 2021



**IPLAEM**

INSTITUTO DE PLANEACIÓN DEL  
ESTADO DE MICHOACÁN DE OCAMPO

# Carpeta Municipal de Ixtlán

# Carpeta Municipal de Ixtlán

## PRESENTACIÓN

El Instituto de Planeación del Gobierno de Michoacán, presenta el documento “Carpetas Municipales”, cuyo objetivo es el de integrar y difundir estadísticas de los diferentes sectores, perfiles sociodemográficos, cronología de los presidentes municipales, hechos históricos, medio físico, ante una gran diversidad de información que pretende reseñar la estadística municipal, como una herramienta para la toma de decisiones en los diversos ámbitos, público, social y privado.

Esta información corresponde a una descripción y trato especial al municipio de **Ixtlán** con datos al año 2016 principalmente, incorporando datos de los últimos censos y en algunos casos la información del último año disponible.

Antes de que este potencial estuviera disponible, existían grandes limitaciones en la integración de información municipal. Contando a la fecha con información de varias fuentes, con la finalidad de presentar en un solo documento lo más destacado del municipio y dejarlo a disposición de la sociedad en general en la página del Sistema Estatal de Información de Michoacán (SEIM).

# Carpeta Municipal de Ixtlán

## CONTENIDO

PRESENTACIÓN.....	2
<b>1. DATOS GENERALES.....</b>	<b>7</b>
NOMENCLATURA.....	7
ESCUDO.....	7
HISTORIA.....	7
LOCALIZACIÓN.....	8
EXTENSIÓN.....	9
OROGRAFÍA.....	9
HIDROGRAFÍA.....	9
CLIMA.....	9
CRONOLOGÍA DE LOS PRESIDENTES MUNICIPALES.....	9
<b>2. DEMOGRAFÍA.....</b>	<b>11</b>
POBLACIÓN POR LOCALIDAD SEGÚN SEXO, 2010.....	11
POBLACIÓN TOTAL 1950-2015.....	12
TASA DE CRECIMIENTO PROMEDIO ANUAL 1950-2015.....	13
POBLACIÓN RURAL Y URBANA DEL MUNICIPIO, 1980-2010.....	14
POBLACIÓN URBANA Y RURAL DEL ESTADO, 1980-2010.....	15

# Carpeta Municipal de Ixtlán

ÍNDICE Y GRADO DE MARGINACIÓN 1990-2015.....	15
ÍNDICE Y GRADO DE REZAGO SOCIAL 2000-2015 .....	17
ÍNDICE DE DESARROLLO HUMANO (IDH) Y COMPONENTES 2000, 2005 Y 2010 (METODOLOGÍA TRADICIONAL).....	17
INDICADORES DE POBREZA POR INGRESOS, 2000 Y 2005.....	18
INDICADORES SELECCIONADOS DE POBREZA PARA EL ESTADO Y MUNICIPIOS 2010 .....	19
<b>3. EDUCACIÓN.....</b>	<b>20</b>
CONDICIÓN DE ALFABETISMO 2015 .....	20
POBLACIÓN DE 15 AÑOS Y MAS ANALFABETA, 1995-2010.....	20
ESTADÍSTICA EN EDUCACIÓN, CICLO ESCOLAR 2014-2015.....	21
ADULTOS REGISTRADOS EN PRIMARIA Y SECUNDARIA POR EL INEA 2015.....	22
<b>4. SALUD .....</b>	<b>23</b>
UNIDADES MÉDICAS EN SERVICIO DE LAS INSTITUCIONES DEL SECTOR PÚBLICO DE SALUD POR NIVEL DE OPERACIÓN SEGÚN INSTITUCIÓN, 2015.....	23
PERSONAL MÉDICO DEL SECTOR SALUD, 2015.....	24
POBLACIÓN DERECHOHABIENTE Y USUARIA DE LOS SERVICIOS MÉDICOS DE LAS INSTITUCIONES PÚBLICAS DEL SECTOR SALUD 2015.....	24
CONSULTAS EXTERNAS EN LAS INSTITUCIONES DEL SECTOR SALUD, 2015.....	25
NACIDOS VIVOS REGISTRADOS SEGÚN RESIDENCIA HABITUAL DE LA MADRE, 2013-2015 .....	26
DEFUNCIONES GENERALES, 2000-2014 .....	27

## Carpeta Municipal de Ixtlán

DEFUNCIONES INFANTILES 2000-2014.....	28
<b>5. VIVIENDA.....</b>	<b>29</b>
VIVIENDAS CON DISPONIBILIDAD DE AGUA ENTUBADA, DRENAJE Y ENERGÍA ELÉCTRICA, 2010 Y 2015.....	29
MATERIAL PREDOMINANTE EN PISOS DE LAS VIVIENDAS PARTICULARES HABITADAS, 2015.....	30
INVERSIÓN EJERCIDA EN PROGRAMAS DE VIVIENDA POR MUNICIPIO Y ORGANISMO SEGÚN PROGRAMA, 2015 (MILES DE PESOS).....	31
<b>6. EMPLEO .....</b>	<b>32</b>
INDICADORES DE EMPLEO, 2015 .....	32
TRABAJADORES REGISTRADOS EN EL IMSS POR TIPO DE CONTRATO, 2015 .....	33
<b>7. ECONOMÍA.....</b>	<b>34</b>
SUPERFICIE SEMBRADA, COSECHADA Y VALOR DE LA PRODUCCIÓN AGRÍCOLA, 2016.....	34
PRINCIPALES CULTIVOS AGRÍCOLAS DEL MUNICIPIO DE IXTLÁN, 2015.....	35
PRODUCTORES, SUPERFICIE Y MONTO PAGADO POR EL PROAGRO 2014.....	36
PRODUCCIÓN, PRECIO, VALOR, ANIMALES SACRIFICADOS Y PESO, 2016 .....	37
UNIDADES ECONÓMICAS, PERSONAL OCUPADO Y REMUNERACIONES AL PERSONAL DEDICADAS AL COMERCIO, 2008 .....	39
INDUSTRIA MANUFACTURERA, 2008.....	39
CARACTERÍSTICAS DE LOS SECTORES ECONÓMICOS 2014 .....	40
<b>8. COMUNICACIONES.....</b>	<b>41</b>
RED DE MEDIOS DE COMUNICACIÓN, 2015 .....	41

## Carpeta Municipal de Ixtlán

LONGITUD DE LA RED CARRETERA SEGÚN TIPO DE CAMINO, 2015 (KILÓMETROS).....	42
<b>9. FINANZAS PÚBLICAS.....</b>	<b>44</b>
INGRESOS DE LOS MUNICIPIOS POR CAPITULO 2015 (Pesos).....	44
EGRESOS DE LOS MUNICIPIOS POR CAPITULO 2015 (Pesos).....	45
<b>10. OBRA PÚBLICA.....</b>	<b>46</b>
INVERSIÓN EN OBRAS PÚBLICAS EJERCIDAS SEGÚN DESTINO, 2015 (MILES DE PESOS).....	46
<b>11. SEGURIDAD Y ORDEN PÚBLICO .....</b>	<b>47</b>
DELITOS DEL FUERO COMÚN POR MUNICIPIO SEGÚN PRINCIPALES DELITOS, 2016.....	47

# Carpeta Municipal de Ixtlán

## 1. DATOS GENERALES

### NOMENCLATURA

Significa "lugar donde abunda la fibra de maguey". Palabra de origen chichimeca.

### ESCUDO

El cuartel sobre campo de oro, ostenta una figura quimérica perteneciente al código Borgia 17 y que representa a Tezcatlipoca (el espejo humeante). En el cuartel izquierdo inferior vemos seis rectángulos que significan las superficies o llanuras de Ixtlán, y en el cuartel inferior derecho aparecen seis jeroglíficos del agua hirviendo como mención de las fuentes o manantiales humeantes.

Finalmente, la frase latina que constituye la divisa y que reza: "ubi aqua fervens, ibi salus favens", en español se traduce como "Donde el agua hierve, allí la salud está resguardada".



### HISTORIA

Ixtlán, según el historiador Zamacois, fue fundado por los aztecas, pero lo organizó como pueblo don Lucas Carrillo en el año de 1598, al reunir ahí a las pequeñas comunidades indígenas que se encontraban dispersas en las cercanías de esta región.

## Carpeta Municipal de Ixtlán

Durante la época prehispánica consideran algunos autores, especialmente Fray Pablo Beaumont, la región donde se localiza el pueblo de Ixtlán, formaba parte del gran cacicazgo de Tototlán, situado en el Valle de Cuina. En el siglo XVI, con la llegada de los conquistadores españoles, el cacicazgo fue avasallado por las huestes comandadas por Nuño de Guzmán y se encargó de la catequización Fray Juan de Bodia. Al formarse el curato, dependió del obispo de Morelia (1777) y años más tarde (1864), del de Zamora.

Pocos años después de iniciado el período del México independiente, Ixtlán, de acuerdo con la Ley Territorial del 10 de diciembre de 1831, figuró como uno de los municipios integrantes del partido de Zamora.

### LOCALIZACIÓN

Se localiza al noroeste del Estado, en las coordenadas 20°10' de latitud norte y 102°24' de longitud oeste, a una altura de 1,530 metros sobre el nivel del mar. Limita al norte con Tanhuato, al este con Ecuandureo, al sur con Chavinda y Zamora, y al oeste con Pajacuarán y Vista Hermosa. Su distancia a la capital del Estado es de 174 kms.





# Carpeta Municipal de Ixtlán

## EXTENSIÓN

Su superficie es de 124.35 Km<sup>2</sup> y representa un 0.21 por ciento del total del Estado.

## OROGRAFÍA

Su relieve lo constituyen la depresión Lerma-Chapala y partes septentrionales del sistema volcánico transversal. Los cerros son: El Comalito, Divisadero, Gordo, Encinal y Coyote.

## HIDROGRAFÍA

Se constituye por el río Duero; arroyo Chavinda; manantiales Pozo Verde, Pozo Blanco, Pocito, Carbón y Coyote.

## CLIMA

Su clima es templado-cálido en primavera, templado-húmedo con lluvias en verano y otoño y templado-frío en invierno. Tiene una precipitación pluvial anual de 800.0 milímetros y con temperaturas que oscilan de 2.5 a 36.0° centígrados.

## CRONOLOGÍA DE LOS PRESIDENTES MUNICIPALES

- 1935 Gabriel Sánchez-Elías Ávalos
- 1936 Margarito Mora
- 1937-1938 José Torres
- 1939 J. Jesús Cárdenas R.
- 1940-1941 José Torres
- 1942 Ramón Mariscal
- 1943 J. Jesús Garibay
- 1944 Alberto Guerrero V.
- 1945 J. Jesús Reyes-Jesús Cárdenas
- 1946 Salvador Tamayo Gutiérrez
- 1947 Juan Aviña-Francisco Herrera B.
- 1948 Rafael Barragán S.
- 1949 Joaquín Cárdenas Ramírez
- 1950 Francisco C. de Vaca Reyes

## Carpeta Municipal de Ixtlán

1951 Salvador Tamayo Gutiérrez  
1952 Luís Velázquez  
1953-1955 Estanislao García Tamayo  
1956 Elías Ávalos Gutiérrez  
1957 Octavio Castro Ibarra  
1958-1959 Francisco Verduzco Ramírez  
1960-1962 Roberto Miranda Ávalos  
1963-1965 Carlos Tamayo Valladolid  
1966-1968 Enrique Tamayo Gutiérrez  
1969-1971 Alfonso Vázquez López  
1972-1974 Ramón Gallegos Vargas  
1975-1977 Ignacio Vaca Arzate  
1978-1980 Daniel Torres Ávalos  
1981-1983 Ignacio Sánchez Villaseñor  
1984-1986 José Luís Jiménez Díaz  
1987-1989 José Luís Ayala Becerra  
1990-1992 Joaquín Gutiérrez Alvarado  
1993-1995 Benjamín Cervantes González  
1996-1998 Francisco Javier Gil Chávez  
1999-2001 Guillermo Cervantes Ramírez  
2002-2004 Rafael Macías  
2005-2007 Alfredo Toribio Barajas  
2008-2011 Guillermo Oropeza Torres  
2012-2015 Gaudencia Odilia Romero Alonso  
2015-2018 Ángel Rafael Macías Mora

## Carpeta Municipal de Ixtlán

### 2. DEMOGRAFÍA

En la Encuesta Intercensal del 2015, el municipio registró 12 720 habitantes, mismos que representan el 3.12% de la población total del estado y se concentra en 22 localidades, las de mayor importancia en cuanto a población son la cabecera municipal con 34%, Plaza del Limón 14%, San Simón 11%, El Valenciano 6% y La Estanzuela 6.5%. La población se concentró en un 66% en localidades menores a los 2500 habitantes, es decir en zona rural. La tasa de crecimiento de la población en el último período censal 2010-2015 fue de -1.374. El grado de marginación del municipio es medio con un índice de -0.102 y se ubica en el lugar 54 de los 113 municipios del Estado en el índice de desarrollo humano.

#### POBLACIÓN POR LOCALIDAD SEGÚN SEXO, 2010

Cuadro 2.1

Localidad	Población		
	Total	Masculino	Femenino
Total Del Municipio	13584	6621	6963
Ixtlán De Los Hervores	4573	2237	2336
Camucuat	561	265	296
El Colongo	728	357	371
La Estanzuela	884	440	444
El Limón	794	398	396
La Plaza Del Limón	1905	944	961
San Cristóbal	226	106	120
El Valenciano	880	417	463
Rincón Del Mezquite	557	265	292
El Salitre	593	288	305
San Simón	1430	695	735
La Florida	3		*
La Pequeña	1		*
El Agua Blanca (Rancho Del Mayor)	2		*
La Raya (Los Morales)	8		*
La Colonia Del Géiser	86	36	50

## Carpeta Municipal de Ixtlán

### POBLACIÓN POR LOCALIDAD SEGÚN SEXO, 2010

Cuadro 2.1

Localidad	Población		
	Total	Masculino	Femenino
Colonia Constitución (Colonia Del Llano)	309	147	162
El Mellado	4		*
Ninguno	5		*
El Valencianito	2		*
El Potrero Del Pelillo	3		*
Fraccionamiento San Hipólito	30	11	19
Localidades De Una Vivienda	0	15	13
Localidades De Dos Viviendas	0	0	0

FUENTE: XIII Censo General de Población y Vivienda 2010, Michoacán, INEGI.

### POBLACIÓN TOTAL 1950-2015

Cuadro 2.2

AÑO	Michoacán	Ixtlán
1950	1 422 717	11 125
1960	1 851 876	12 662
1970	2 324 226	13 897
1980	2 868 824	14 870
1990	3 548 199	15 510
1995	3 870 604	14 959
2000	3 985 667	14 393
2005	3 966 073	12 794
2010	4 351 037	13 584
2015	4 584 471	12 720

FUENTE: La Población de los Municipios de México 1950-1990, Consejo Nacional de Población (CONAPO).

## Carpeta Municipal de Ixtlán

### POBLACIÓN TOTAL 1950-2015

Cuadro 2.2

AÑO	Michoacán	Ixtlán
XII Censo General de Población y Vivienda 2000, Michoacán, INEGI		
II Conteo de Población y Vivienda 2005, INEGI		
XIII Censo General de Población y Vivienda 2010, Michoacán, INEGI		
Encuesta Intercensal 2015, INEGI.		

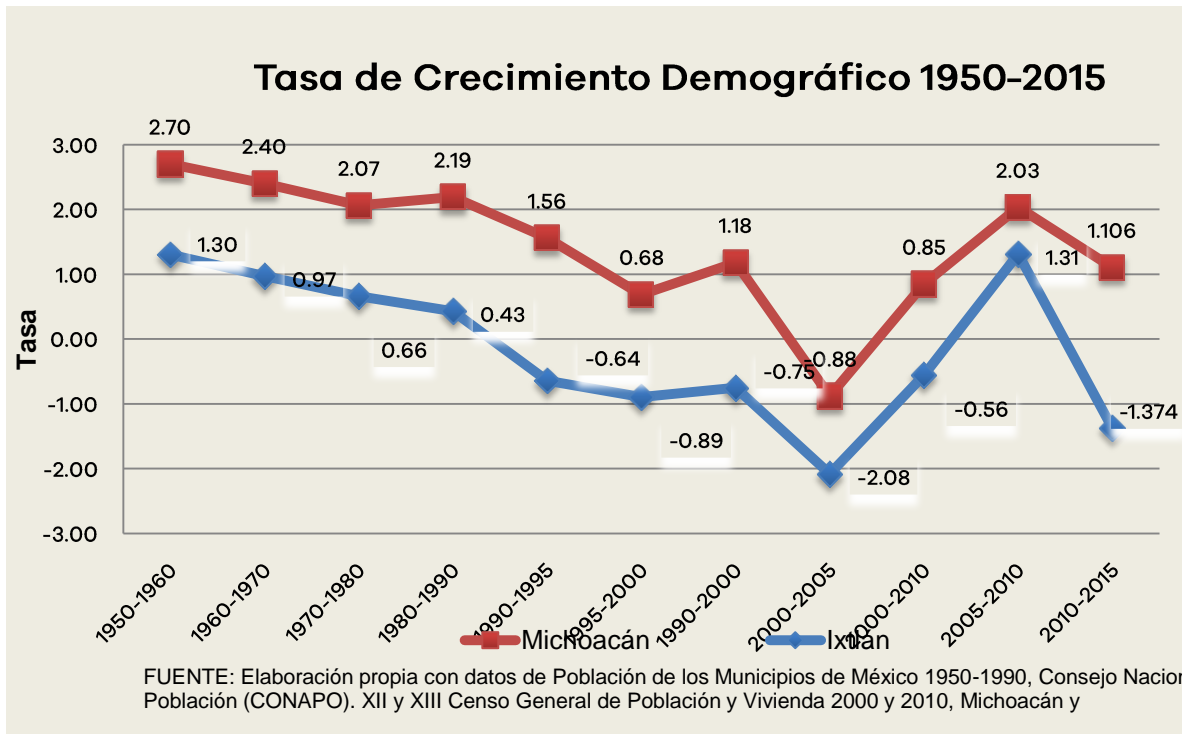
### TASA DE CRECIMIENTO PROMEDIO ANUAL 1950-2015

Cuadro 2.3

PERIODO	Michoacán	Ixtlán
1950-1960	2.70	1.30
1960-1970	2.40	0.97
1970-1980	2.07	0.66
1980-1990	2.19	0.43
1990-1995	1.56	-0.64
1995-2000	0.68	-0.89
1990-2000	1.18	-0.75
2000-2005	-0.88	-2.08
2000-2010	0.85	-0.56
2005-2010	2.03	1.31
2010-2015	1.106	-1.374

FUENTE: Elaboración propia con datos de los Censos y Conteo de Población y Vivienda.

## Carpeta Municipal de Ixtlán



### POBLACIÓN RURAL Y URBANA DEL MUNICIPIO, 1980-2010

Cuadro 2.4

		Ixtlán	
Año	Urbana	Rural	
1980	5 288	9 582	
1990	5 352	10 158	
2000	4 888	9 505	
2005	4 458	8 336	
2010	4 573	9 011	

FUENTE: X, XI, XII, XIII Censo General de Población y Vivienda 1980, 1990, 2000 y 2010, II Conteo de Población y Vivienda 2005, Michoacán, INEGI.

## Carpeta Municipal de Ixtlán

### POBLACIÓN URBANA Y RURAL DEL ESTADO, 1980-2010

Cuadro 2.5 ESTADO

Año	Urbana	Rural
1980	1 503 980	1 327 273
1990	2 186 354	1 361 845
2000	2 606 766	1 378 901
2005	2 694 541	1 271 532
2010	2 988 349	1 362 688

FUENTE: X, XI, XII, XIII Censo General de Población y Vivienda 1980, 1990, 2000 y 2010, II Conteo de Población y Vivienda 2005, Michoacán, INEGI.

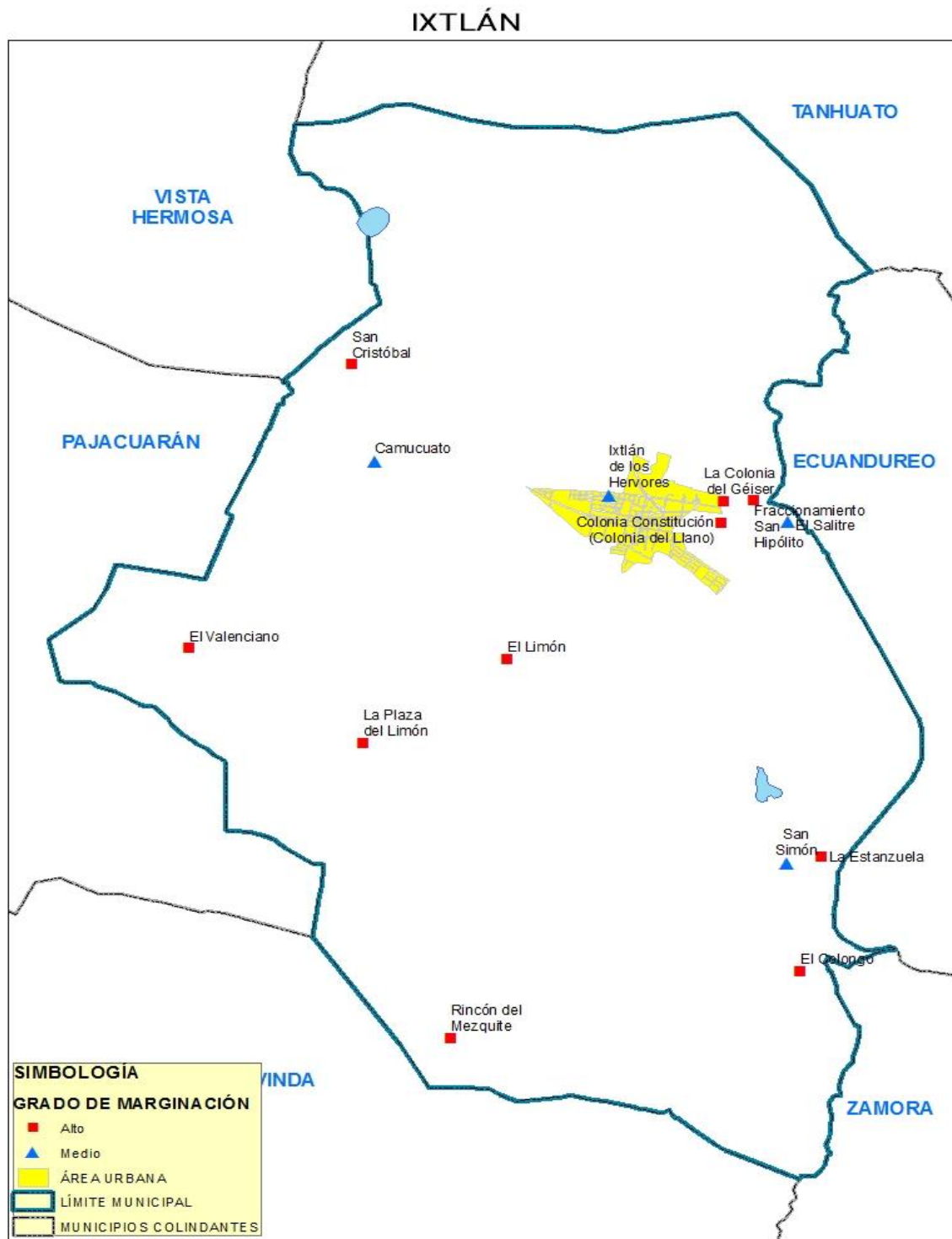
### ÍNDICE Y GRADO DE MARGINACIÓN 1990-2015

Cuadro 2.6 Ixtlán

Año	Índice	Grado	Lugar que ocupa en el estado
1990	-0.614	Bajo	71
1995	-0.885	Bajo	83
2000	-0.45	Medio	65
2005	-0.312	Medio	63
2010	-0.293	Medio	57
2015	-0.102	Medio	42

FUENTE: Consejo Nacional de Población, CONAPO.

# Carpeta Municipal de Ixtlán





## Carpeta Municipal de Ixtlán

### ÍNDICE Y GRADO DE REZAGO SOCIAL 2000-2015

Cuadro 2.7	Ixtlán			
Concepto	2000	2005	2010	2015
Índice de rezago social	-0.4711	-0.4558	-0.2665	-0.3312736
Grado de rezago social	Bajo	Bajo	Bajo	Bajo
Lugar que ocupa en el contexto Estatal	77	78	55	48

FUENTE: Estimaciones del CONEVAL con base en el XII Censo de Población y Vivienda 2000, II Conteo de Población y Vivienda 2005, Censo de Población y Vivienda 2010 y Encuesta Intercensal 2015.

### ÍNDICE DE DESARROLLO HUMANO (IDH) Y COMPONENTES 2000, 2005 Y 2010 (METODOLOGÍA TRADICIONAL)

Cuadro 2.8	Ixtlán		
Componentes de IDH	2000	2005	2010
Tasa de Mortalidad infantil	26.53	18.38	11.36
Tasa de Alfabetización	82.82	83.31	85.41
Tasa de Asistencia escolar	46.53	55.29	51.95
Producto Interno Bruto per cápita (dólares PPC, precios 2010)	8 382.46	8 168.37	9 429.60

## Carpeta Municipal de Ixtlán

### ÍNDICE DE DESARROLLO HUMANO (IDH) Y COMPONENTES 2000, 2005 Y 2010 (METODOLOGÍA TRADICIONAL)

Cuadro 2.8

			Ixtlán
Componentes de IDH	2000	2005	2010
Índice de Salud (IS)	0.7832	0.8583	0.9230
Índice de Educación (IE)	0.7073	0.7397	0.7426
Índice de Ingreso (II)	0.7392	0.7349	0.7588
Valor del Índice de Desarrollo Humano (IDH)	0.7432	0.7776	0.8081

FUENTE: Programa de las Naciones Unidas para el Desarrollo.

### INDICADORES DE POBREZA POR INGRESOS, 2000 Y 2005 (Porcentaje)

Cuadro 2.9

Concepto		Michoacán	Ixtlán
Pobreza alimentaria a/	2000	31.62	28.19
	2005	23.28	24.60
Pobreza de capacidades b/	2000	39.86	36.03
	2005	30.81	32.58
Pobreza de patrimonio c/	2000	61.60	57.64
	2005	54.49	56.09

Nota: El porcentaje está calculado respecto a la población total y con base en metodología utilizada por el Consejo Nacional de Evaluación de la Política de Desarrollo Social (CONEVAL).

a/ Se refiere a la incapacidad para obtener una canasta básica alimentaria, aun si se hiciera uso de todo el ingreso disponible en el hogar en comprar sólo los bienes de dicha canasta.

## Carpeta Municipal de Ixtlán

### INDICADORES DE POBREZA POR INGRESOS, 2000 Y 2005 (Porcentaje)

Cuadro 2.9

Concepto	Michoacán	Ixtlán
b/ Se refiere a la insuficiencia del ingreso disponible para adquirir el valor de la canasta alimentaria y efectuar los gastos necesarios en salud y educación, aun dedicando el ingreso total de los hogares nada más que para estos fines.		
c/ Se refiere a la insuficiencia del ingreso disponible para adquirir la canasta alimentaria, así como realizar los gastos necesarios en salud, vestido, vivienda, transporte y educación, aunque la totalidad del ingreso del hogar fuera utilizado exclusivamente para la adquisición de estos bienes y servicios.		

Fuente: Anuario Estadístico de Michoacán, edición 2009. INEGI.

### INDICADORES SELECCIONADOS DE POBREZA PARA EL ESTADO Y MUNICIPIOS 2010

Cuadro 2.10

Concepto	Michoacán	Ixtlán
<b>Pobreza</b>		
Personas	2 386 144.00	8 055.00
Porcentaje de personas	54.76	56.76
Promedio de carencias	2.82	2.43
<b>Pobreza extrema</b>		
Personas	587 451.00	1 400.00
Porcentaje de personas	13.48	9.86
Promedio de carencias	3.91	3.65
<b>Pobreza moderada</b>		
Personas	1 798 691.00	6 656.00
Porcentaje de personas	41.28	46.90
Promedio de carencias	2.46	2.17
<b>Población no pobre y no vulnerable</b>	528 652.00	612.00

Fuente: Anuario Estadístico del Estado de Michoacán, 2012. INEGI.

## Carpeta Municipal de Ixtlán

### 3. EDUCACIÓN

El grado de alfabetismo en el municipio es de un 87.11% y la población analfabeta un 11.82%. En el ciclo escolar 2014-2015 se contó con una matrícula escolar de 2630 alumnos en educación básica y 271 alumnos en el nivel medio superior. El INEA registró 33 adultos en nivel primaria y 81 en secundaria.

#### CONDICIÓN DE ALFABETISMO 2015

Cuadro 3.1

CONCEPTO	Michoacán	Ixtlán
<b>Población Total</b>	<b>4 584 471</b>	<b>12 720</b>
Población de 15 años y más	3 254 687	9 314
Porcentaje de la población alfabeta	90.79	87.11
Porcentaje de la población analfabeta	8.27	11.82

FUENTE: Encuesta intercensal 2015. INEGI

#### POBLACIÓN DE 15 AÑOS Y MAS ANALFABETA, 1995-2010

Cuadro 3.2

Año	Michoacán	Ixtlán	Posición
1995	368 863	1 852	64
2000	345 603	1 594	71
2005	327 594	1 486	69
2010	305 178	1 394	69

FUENTE: XI, XII, XIII Censo General de Población y Vivienda, 1990, 2000 y 2010, II Conteo de Población y Vivienda 2005, Michoacán, INEGI.

## Carpeta Municipal de Ixtlán

### ESTADÍSTICA EN EDUCACIÓN, CICLO ESCOLAR 2014-2015

Cuadro 3.3

Ixtlán

Concepto	Alumnos Egresados	Alumnos Inscritos	Personal Docente	Escuelas
Preescolar indígena	0	0	0	0
Preescolar	251	510	25	12
Primaria indígena	0	0	0	0
Primaria	229	1 599	101	18
Secundaria	106	521	52	6
Bachillerato	83	271	5	1
Profesional técnico	0	0	0	0

FUENTE: Secretaría de Educación Pública.

## Carpeta Municipal de Ixtlán

### ADULTOS REGISTRADOS EN PRIMARIA Y SECUNDARIA POR EL INEA 2015

Cuadro 3.4

Concepto	Michoacán	Ixtlán
<b>Adultos registrados en primaria</b>		
Total	18 041	33
Hombres	7 214	13
Mujeres	10 827	20
<b>Adultos registrados en secundaria</b>		
Total	27 128	81
Hombres	10 852	32
Mujeres	16 276	49
<b>Adultos alfabetizados</b>		
Total	20 533	89
Hombres	8 394	36
Mujeres	12 139	53

FUENTE: INEA, Delegación en el Estado.

## Carpeta Municipal de Ixtlán

### 4. SALUD

El municipio cuenta con 5 unidades médicas de salud y 8 médicos en servicio. La población usuaria de los servicios médicos del sector salud es de 13021 personas y son 414 derechohabientes. En promedio se otorgan más de 20 mil consultas generales y de especialidades.

#### UNIDADES MÉDICAS EN SERVICIO DE LAS INSTITUCIONES DEL SECTOR PÚBLICO DE SALUD POR NIVEL DE OPERACIÓN SEGÚN INSTITUCIÓN, 2015

Cuadro 4.1

Concepto	Total	IMSS	ISSSTE	IMSS- PROSPERA	SSA	DIF
	1					
<b>Michoacán</b>	<b>303</b>	<b>56</b>	<b>74</b>	<b>368</b>	<b>551</b>	<b>254</b>
De consulta externa	1 249	45	65	361	524	254
De hospitalización general	41	3	8	7	23	0
De hospitalización especializada	13	8	1	0	4	0
<b>Ixtlán</b>	<b>5</b>	<b>0</b>	<b>1</b>	<b>3</b>	<b>1</b>	<b>0</b>
De consulta externa	5	0	1	3	1	0

FUENTE: Anuario Estadístico del Estado de Michoacán, edición 2016. INEGI.

## Carpeta Municipal de Ixtlán

### PERSONAL MÉDICO DEL SECTOR SALUD, 2015

Cuadro 4.2

Concepto	Michoacán	Ixtlán
<b>Total</b>	<b>7 741</b>	<b>8</b>
IMSS	1 666	0
ISSSTE	846	1
IMSS-PROSPERA	713	3
SSM	4 262	4
DIF	254	0

FUENTE: Anuario Estadístico del Estado de Michoacán, edición 2016. INEGI.

### POBLACIÓN DERECHOHABIENTE Y USUARIA DE LOS SERVICIOS MÉDICOS DE LAS INSTITUCIONES PÚBLICAS DEL SECTOR SALUD 2015

Cuadro 4.3

Concepto	Michoacán	Ixtlán
<b>Población Derechohabiente</b>		
<b>Total</b>	<b>1 521 838</b>	<b>414</b>
IMSS	1 521 838	414
<b>Población usuaria</b>		
<b>Total</b>	<b>3 443 169</b>	<b>13 021</b>
IMSS	1 122 336	0
DIF	154 421	0
IMSS-PROSPERA	1 075 627	12 146
SSA	1 090 785	875

FUENTE: Anuario Estadístico del Estado de Michoacán, edición 2016. INEGI.



## Carpeta Municipal de Ixtlán

### CONSULTAS EXTERNAS EN LAS INSTITUCIONES DEL SECTOR SALUD, 2015

Cuadro 4.4

Concepto	Total	IMSS	ISSSTE	IMSS- PROSPERA	SSM	DIF
						154
<b>Michoacán</b>	<b>10 418 047</b>	<b>3 502 283</b>	<b>1 072 875</b>	<b>1 748 151</b>	<b>3 940 317</b>	<b>421</b>
General	7 043 051	2 167 519	637 746	1 571 892	2 620 755	45 139
Especializada	1 347 259	485 657	277 285	52 274	508 745	23 298
De urgencia	1 230 903	689 515	87 001	84 716	369 671	0
Odontológica	796 834	159 592	70 843	39 269	441 146	85 984
<b>Ixtlán</b>	<b>20 065</b>	<b>0</b>	<b>1 094</b>	<b>15 956</b>	<b>3 015</b>	<b>0</b>
General	19 473	0	1 094	15 956	2 423	0
Odontológica	592	0	0	0	592	0

FUENTE: Anuario Estadístico del Estado de Michoacán, edición 2016. INEGI.

## Carpeta Municipal de Ixtlán

### NACIDOS VIVOS REGISTRADOS SEGÚN RESIDENCIA HABITUAL DE LA MADRE, 2013-2015

Cuadro 4.5

Año	Michoacán	Ixtlán
<b>2013</b>		
Total	105 158	327
Hombres	53 040	161
Mujeres	51 834	166
<b>2014</b>		
Total	104 955	297
Hombres	53 323	150
Mujeres	51 915	147
<b>2015</b>		
Total	99 097	331
Hombres	50 223	173
Mujeres	48 874	158

FUENTE: Anuario Estadístico del Estado de Michoacán, edición 2016. INEGI.

## Carpeta Municipal de Ixtlán

### DEFUNCIONES GENERALES, 2000-2014

Cuadro 4.6

Año	Michoacán	Ixtlán
2000	16 950	59
2001	15 199	63
2002	18 423	68
2003	18 196	58
2004	18 764	63
2005	19 007	80
2006	20 656	89
2007	21 242	106
2008	22 035	94
2009	23 602	105
2010	24 162	124
2011	24 083	90
2012	24 310	97
2013	25 219	105
2014	24 840	87

FUENTE: Secretaría de Gobierno, Dirección del Registro Civil de Michoacán.

## Carpeta Municipal de Ixtlán

### DEFUNCIONES INFANTILES 2000-2014

Cuadro 4.7

Año	Michoacán	Ixtlán
2000	1 157	4
2001	1 117	2
2002	1 174	2
2003	919	0
2004	965	2
2005	1 058	1
2006	1 006	6
2007	999	1
2008	1 004	1
2009	1 010	3
2010	997	2
2011	1 077	5
2012	1 076	4
2013	913	3
2014	685	1

FUENTE: Secretaría de Gobierno, Dirección del Registro Civil de Michoacán.

## Carpeta Municipal de Ixtlán

### 5. VIVIENDA

En la Encuesta Intercensal del 2015 se registraron 3 418 viviendas particulares habitadas, de las cuales el 98.5% cuenta con agua entubada, 97.7% con drenaje y el 99.4% con energía eléctrica. El 3.2% de las viviendas cuenta con piso de tierra. Se ejercieron más de 900 mil pesos en programas de vivienda por diferentes organismos institucionales.

#### VIVIENDAS CON DISPONIBILIDAD DE AGUA ENTUBADA, DRENAJE Y ENERGÍA ELÉCTRICA, 2010 Y 2015

Cuadro 5.1

Concepto	Michoacán	Ixtlán
<b>2015</b>		
<b>Viviendas particulares habitadas</b>		
	1 191 405.0	3 418.0
Disponen de agua entubada	1 139 459.7	3 367.5
Porcentaje	95.6	98.5
Disponen de drenaje	1 098 475.4	3 340.3
Porcentaje	92.2	97.7
Disponen de energía eléctrica	1 179 133.5	3 396.0
Porcentaje	99.0	99.4
<b>2010</b>		
<b>Viviendas particulares habitadas</b>		
	1 066 630.0	3 588.0
Disponen de agua entubada	935 651.0	3 505.0
Porcentaje	87.7	97.7
Disponen de drenaje	944 928.0	3 476.0
Porcentaje	88.6	96.9
Disponen de energía eléctrica	1 044 515.0	3 554.0
Porcentaje	97.9	99.1

## Carpeta Municipal de Ixtlán

FUENTE: XIII Censo General de Población y Vivienda, 2010 Michoacán, INEGI.  
Encuesta Intercensal 2015, INEGI.

### MATERIAL PREDOMINANTE EN PISOS DE LAS VIVIENDAS PARTICULARES HABITADAS, 2015

Cuadro 5.2

Concepto	Michoacán	Ixtlán
<b>Viviendas particulares habitadas</b>	<b>1 191 405</b>	<b>3 418</b>
Con piso de tierra	65 694	111
Porcentaje	5.5	3.2
Con piso de material de cemento o firme	636 620	1 383
Porcentaje	53.4	40.5
Con mosaico, madera u otro recubrimiento	484 931	1 911
Porcentaje	40.7	55.9
<b>No especificado</b>	<b>4 070</b>	<b>13</b>
Porcentaje	0.3	0.4

FUENTE: Encuesta Intercensal 2015. INEGI.

## Carpeta Municipal de Ixtlán

### INVERSIÓN EJERCIDA EN PROGRAMAS DE VIVIENDA POR MUNICIPIO Y ORGANISMO SEGÚN PROGRAMA, 2015 (Miles de pesos)

Cuadro 5.2

Municipio		Vivienda	Vivienda en	Vivienda	Mejoramiento	Mejoramiento	
Organismo	Total	completa	arrendamiento	inicial	físico de vivienda	financiero de vivienda	Infraestructura
<b>Michoacán</b>	<b>6 161 003</b>	<b>5 079 513</b>	<b>732</b>	<b>176 454</b>	<b>92 940</b>	<b>379 359</b>	<b>45 852</b>
Banca	2 183 634	1 693 420	0	79 950	0	352 787	40 499
Banjército	11 728	11 008	0	0	0	720	0
CFE	109 141	71 964	0	15 563	10 765	10 848	0
CONAVI	255 487	249 206	732	5 432	118	0	0
FONHAPO	88 556	0	0	44 856	43 700	0	0
FOVISSSTE	1 179 533	1 073 457	0	8 175	491	5 455	0
HÁBITAT MÉXICO	83	0	0	59	0	0	24
INFONAVIT	2 269 798	1 954 038	0	22 418	10 710	5 409	0
IVEM	3 990	0	0	0	3 990	0	0
ISSFAM	35 889	26 420	0	0	0	4 140	5 329
SHF	23 165	0	0	0	23 165	0	0
<b>Ixtlán</b>	<b>908</b>	<b>0</b>	<b>0</b>	<b>0</b>	<b>908</b>	<b>0</b>	<b>0</b>
CFE	881	0	0	0	881	0	0
INFONAVIT	0	0	0	0	0	0	0
SHF	28	0	0	0	28	0	0

FUENTE: Anuario Estadístico del Estado de Michoacán, edición 2016. INEGI.

## Carpeta Municipal de Ixtlán

### 6. EMPLEO

La población registrada de 12 años y más fue de 9 934 personas en el año 2015. La económicamente activa representó el 47.34%, mientras que la inactiva el 51.75%. El 97.60% de la población activa estaba ocupada. El IMSS registró 43 trabajadores, de ellos 42 son permanentes y 1 eventual.

#### INDICADORES DE EMPLEO, 2015

Cuadro 6.1

Concepto	Michoacán	Ixtlán
<b>Población total</b>	<b>4 584 471</b>	<b>12 720</b>
<b>Población de 12 años y más</b>	<b>3 521 912</b>	<b>9 934</b>
<b>Porcentaje de la población de 12 años y más económicamente activa</b>	<b>48.26</b>	<b>47.34</b>
Porcentaje de la población de 12 años y más ocupada	95.80	97.60
Porcentaje de la población de 12 años y más desocupada	4.20	2.40
<b>Población no económicamente activa</b>	<b>51.50</b>	<b>51.75</b>
<b>Población ocupada</b>	<b>1 628 256</b>	<b>4 590</b>
Porcentaje de la PEA ocupada en el sector Primario	21.30	61.22
Porcentaje de la PEA ocupada en el sector Secundario	20.67	14.64
Porcentaje de la PEA ocupada en el sector Comercio	19.51	8.93
Porcentaje de la PEA ocupada en el sector Servicios	37.13	13.36
Porcentaje de la población que recibe hasta 1 salario mínimo	14.62	18.54
Porcentaje de la población que recibe más de 1	30.26	41.09



## Carpeta Municipal de Ixtlán

### INDICADORES DE EMPLEO, 2015

Cuadro 6.1

Concepto	Michoacán	Ixtlán
salario mínimo y hasta 2 salarios mínimos		
Porcentaje de la población que recibe más de 2 salarios mínimos	44.54	21.02

FUENTE: Encuesta Intercensal 2015. INEGI.

### TRABAJADORES REGISTRADOS EN EL IMSS POR TIPO DE CONTRATO, 2015

Cuadro 6.2

Concepto	Michoacán	Ixtlán
<b>Total</b>	364 229	43
Trabajadores permanentes	306 359	42
Trabajadores eventuales urbanos	44 623	1
Trabajadores eventuales del campo	13 247	0

FUENTE: Anuario Estadístico del Estado de Michoacán, 2015. INEGI.

## Carpeta Municipal de Ixtlán

### 7. ECONOMÍA

La actividad agrícola sobresale con la producción de fresa, maíz y sorgo. En cuanto a la actividad ganadera, registra más de 400 toneladas de ganado bovino en pie, 112 toneladas de porcino y 19 toneladas de ovino. Para el censo económico 2009 conto con 181 unidades económicas dedicadas al comercio y 27 a la industria manufacturera.

#### SUPERFICIE SEMBRADA, COSECHADA Y VALOR DE LA PRODUCCIÓN AGRÍCOLA, 2016

Cuadro 7.1

Concepto	Michoacán	Ixtlán
Superficie Sembrada (Hectáreas)	740 769	7 508
Superficie Cosechada (Hectáreas)	720 807	7 507
Valor Producción (Miles de pesos)	20 912 971	747 566
Posición del municipio respecto al valor de la producción en el estado	NA	7

NA/No aplica.

FUENTE: Servicio de Información Agroalimentaria y Pesquera, SAGARPA.

## Carpeta Municipal de Ixtlán

### PRINCIPALES CULTIVOS AGRÍCOLAS DEL MUNICIPIO DE IXTLÁN, 2015

Cuadro 7.2

CULTIVO	SUPERFICE COSECHADA (hectáreas)	VOLUMEN DE LA PRODUCCIÓN (toneladas)	VALOR DE LA PRODUCCIÓN (pesos)	VALOR PROD. / SUP. COSECHADA
Semilla de trigo grano	33	142	1 203 090	36 457
Frijol	163	263	2 584 350	15 855
Lechuga	12	324	1 101 600	91 800
Olleto	10	387	252 208	25 221
Cebada grano	128	627	2 267 723	17 717
Avena forrajera en verde	59	1,342	1 106 500	18 754
Garbanzo grano	481	1,426	5 709 299	11 870
Calabacita	121	2,276	12 195 507	100 789
Ebo (janamargo o veza)	100	2,500	2 168 000	21 680
Tomate rojo (jitomate)	96	3,065	13 924 997	145 052
Elote	192	3,212	9 270 608	48 284
Alfalfa verde	96	4,128	3 801 847	39 603
Col (repollo)	154	6,343	17 189 909	111 623
Pepino	286	7,132	32 178 984	112 514
Trigo grano	1,221	7,326	25 641 000	21 000
Cebolla	243	7,644	28 195 677	116 032
Sorgo grano	2,288	15,300	51 714 877	22 603
Maíz grano	2,653	20,380	67 803 509	25 557
Fresa	450	23,850	286 200 000	636 000
Fresa (planta)	29	14,456,500	10 119 550	348 950

FUENTE: Sistema de Información Agroalimentaria, SAGARPA.

## Carpeta Municipal de Ixtlán

### PRODUCTORES, SUPERFICIE Y MONTO PAGADO POR EL PROAGRO 2014

Cuadro 7.3

Concepto	Michoacán	Ixtlán
Productores solicitantes	127 221	1 425
Superficie solicitada (Hectáreas)	610 223	7 679
Productores ratificados	122 498	1 419
Superficie ratificada (Hectáreas)	609 680	7 672
Productores beneficiados	118 651	1 405
Superficie beneficiada (Hectáreas)	604 704	7 663
Monto pagado (Miles de pesos)	634 047	7 750

FUENTE: Anuario Estadístico del Estado de Michoacán, 2016. INEGI.

## Carpeta Municipal de Ixtlán

PRODUCCIÓN, PRECIO, VALOR, ANIMALES SACRIFICADOS Y PESO, 2016

Cuadro 7.4

Ixtlán

Producto/Especie	Producción (toneladas)	Precio (pesos por kilogramo)	Valor de la Producción (miles de pesos)	Animales sacrificados (cabezas)	Peso (kilogramos)
<b>GANADO EN PIE</b>					
BOVINO	413	33	13 709		447
PORCINO	112	30	3 365		97
OVINO	19	31	613		30
CAPRINO	46	31	1 427		29
SUBTOTAL	591		19 114		
<b>AVE Y GUAJOLOTE EN PIE</b>					
<b>AVE</b>					
<b>GUAJOLOTE</b>					
SUBTOTAL					
TOTAL			19 114		
<b>CARNE EN CANAL</b>					
BOVINO	211	63	13 207	925	228
PORCINO	85	47	3 981	1 155	73
OVINO	10	57	544	646	15
CAPRINO	23	56	1 280	1 623	14
<b>AVE</b>					
<b>GUAJOLOTE</b>					
SUBTOTAL	328		19 011		
<b>LECHE</b>					

## Carpeta Municipal de Ixtlán

PRODUCCIÓN, PRECIO, VALOR, ANIMALES SACRIFICADOS Y PESO, 2016

Cuadro 7.4

Ixtlán

Producto/Especie	Producción (toneladas)	Precio (pesos por kilogramo)	Valor de la Producción (miles de pesos)	Animales sacrificados (cabezas)	Peso (kilogramos)
BOVINO	1 927	7	13 909		
CAPRINO	148	5	807		
SUBTOTAL	2 075		14 716		
OTROS PRODUCTOS					
HUEVO PARA PLATO					
MIEL	19	50	957		
CERA EN GREÑA	1	70	67		
LANA SUCIA	1	5	5		
SUBTOTAL			1 029		
TOTAL			34 756		

Ave: Se refiere a pollo, gallina ligera y pesada que ha finalizado su ciclo productivo.

Leche: Producción en miles de litros y precio en pesos por litro.

Los subtotales y el total podrían no coincidir por redondeo. El total del valor no incluye el valor en pie debido a que está contenido en el valor de la producción de carne.

Fuente: Servicio de Información Agroalimentaria y Pesquera (SIAP).

## Carpeta Municipal de Ixtlán

### UNIDADES ECONÓMICAS, PERSONAL OCUPADO Y REMUNERACIONES AL PERSONAL DEDICADAS AL COMERCIO, 2008

Cuadro 7.5

Concepto	Michoacán	Ixtlán
Unidades económicas	85 293	181
Personal ocupado	242 519	346
Remuneraciones al personal (Miles de pesos)	4 779 941	1 370

ND/ No Disponible

FUENTE: Censos Económicos, 2009, resultados definitivos. (INEGI)

### INDUSTRIA MANUFACTURERA, 2008

Cuadro 7.6

Concepto	Michoacán	Ixtlán
Unidades Económicas a/	27 692	27
Personal ocupado total	111 840	99
Total de Remuneraciones (Miles De Pesos)	3 365 343	1 031
Producción Bruta Total (Miles De Pesos)	83 214 904	9 355
Consumo Intermedio (Miles De Pesos)	56 408 658	6 644
Valor Agregado Censal Bruto (Miles De Pesos)	26 806 246	2 711

FUENTE: Censos Económicos, 2009, resultados definitivos. (INEGI)

## Carpeta Municipal de Ixtlán

### CARACTERÍSTICAS DE LOS SECTORES ECONÓMICOS 2014

Cuadro 7.7

Concepto	Michoacán	Ixtlán
Personal Ocupado	611 496	696
Total De Remuneraciones (Miles De Pesos)	19 560 681	8 786
Unidades Económicas	195 355	349
Producción Bruta (Miles De Pesos)	179 291 970	111 525

Fuente: Censo Económico 2014, INEGI.



## Carpeta Municipal de Ixtlán

### 8. COMUNICACIONES

El municipio cuenta con 10 oficinas postales, 4 Sitios y espacios públicos conectados con banda ancha del programa México Conectado. Registra 40 kilómetros de carreteras de las cuales 16 kilómetros son carretera troncal federal pavimentada, 13 kilómetros son caminos rurales pavimentados y 12 kilómetros caminos rurales revestidos.

#### RED DE MEDIOS DE COMUNICACIÓN, 2015

Cuadro 8.1

Concepto	Michoacán	Ixtlán
Oficinas postales	876	10
Oficinas de telégrafos	71	0
Sitios y espacios públicos conectados con banda ancha del programa a/ México Conectado	999	4
Estaciones radioeléctricas de aficionados	175	0
Localidades con servicio de telefonía rural	603	0
Aeropuertos	4	0
Aeródromos	34	0

a/ Son sitios de acceso público donde se ofrecen servicios de internet, uso de equipo de cómputo, así como asesoría y capacitación al público en general.

FUENTE: Anuario Estadístico del Estado de Michoacán, edición 2016. INEGI.

## Carpeta Municipal de Ixtlán

LONGITUD DE LA RED CARRETERA SEGÚN TIPO DE CAMINO, 2015  
(Kilómetros)

Cuadro 8.2

Concepto	Michoacán	Ixtlán
<b>Total</b>	<b>12 792.89</b>	<b>40</b>
Troncal federal a/		
Pavimentada	2 683.50	16
Revestida	.00	0
Alimentadoras estatales b/		
Pavimentada c/	2 997.55	0
Revestida	28.20	0
Camino rurales c/		
Pavimentada	1 531.04	13
Revestida	1 552.60	12

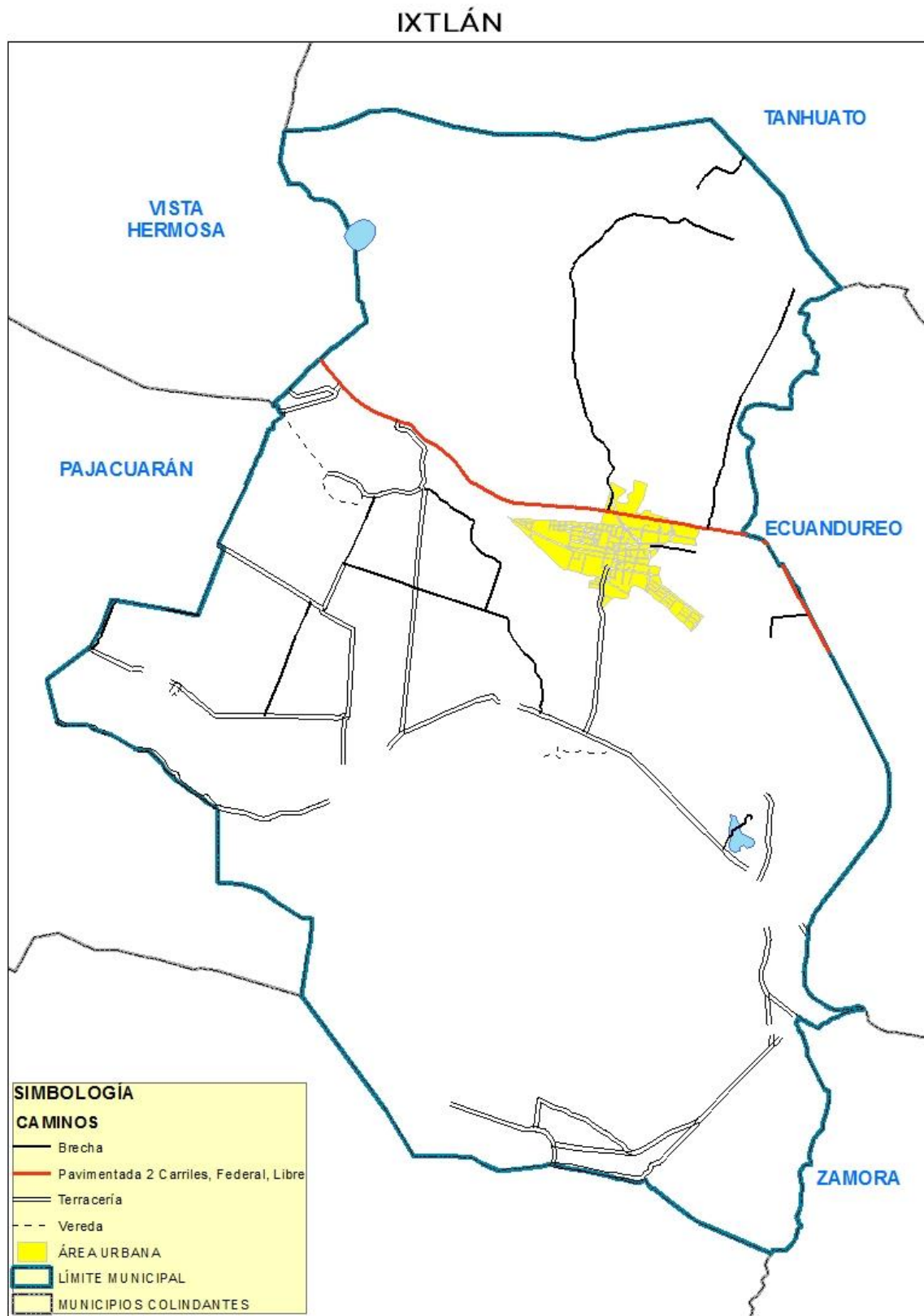
a/ También es conocida como principal o primaria, tiene como objetivo específico servir al tránsito de larga distancia. Comprende caminos de cuota pavimentados (incluidos los estatales) y libres (pavimentados y revestidos).

b/ También conocidas con el nombre de carreteras secundarias, tienen como propósito principal servir de acceso a las carreteras troncales.

c/ Comprende caminos de dos, cuatro o más carriles.

FUENTE: Anuario Estadístico del Estado de Michoacán, edición 2016, INEGI.

## Carpeta Municipal de Ixtlán



## Carpeta Municipal de Ixtlán

### 9. FINANZAS PÚBLICAS

El municipio en el 2015 contó con un ingreso superior a los 42 millones de pesos de los cuales el 90% proviene de aportaciones federales y estatales y el 3.3% de derechos, entre otros. El 37% se canalizó a servicios personales, el 26% a inversión pública y el 14% a servicios generales, entre otros.

#### INGRESOS DE LOS MUNICIPIOS POR CAPITULO 2015 (Pesos)

Cuadro 9.1

Concepto	Michoacán	Ixtlán
<b>Total</b>	11432 673 311.8	42 601 801.36
Derechos	784 355 119.17	1 445 162.46
Productos	135 739 867.48	12 166.2
Aprovechamientos	173 922 774.24	686 044.89
Contribuciones de mejoras	67 418 739.05	91 000
Cuotas y aportaciones de seguridad social	11 722 642.96	0
Ingresos por venta de bienes y servicios	5 254 579.18	488 415.29
Participaciones y Aportaciones	9417 719 607.66	38 319 754
Transferencias, subsidios y otras ayudas	16 608 303.17	515 871.57
Ingresos derivados de financiamiento	9 708 442.65	0

FUENTE: Auditoría Superior de Michoacán.

## Carpeta Municipal de Ixtlán

### EGRESOS DE LOS MUNICIPIOS POR CAPITULO 2015 (Pesos)

Cuadro 9.2

Concepto	Michoacán	Ixtlán
<b>TOTAL</b>	9997 670 919.78	42 341 750.28
Deuda pública	485 335 512.65	3 410 040.96
Servicios personales	3736 162 097.59	15 797 050.76
Materiales y suministros	1052 876 323.93	2 592 744.53
Servicios generales	1586 975 748.92	6 130 868.14
Transferencias, asignaciones, subsidios y otras ayudas	735 605 325.26	3 208 664.13
Bienes muebles, inmuebles e intangibles	137 683 381.96	10 978.01
Participaciones y aportaciones	56 832 045.71	.0
Inversión pública	2206 195 758.76	11 191 403.75
Inversiones financieras y otras provisiones	4 725	.0

FUENTE: Auditoría Superior de Michoacán.

## Carpeta Municipal de Ixtlán

### 10. OBRA PÚBLICA

La inversión en obras públicas se aplicó en un 24.4% al desarrollo social.

#### INVERSIÓN EN OBRAS PÚBLICAS EJERCIDAS SEGÚN DESTINO, 2015 (Miles de Pesos)

Cuadro 10.1

Nivel	Michoacán	Ixtlán	%
<b>Total</b>	12 840 104	38 586	100.00
Gobierno	397 173		0.00
Desarrollo social	3 204 780	9 440	24.46
Desarrollo económico	308 611		0.00
Otras	8 929 540	29 146	75.54

Fuente: Anuario Estadístico del estado de Michoacán, edición 2016. INEGI.

# Carpeta Municipal de Ixtlán

## 11. SEGURIDAD Y ORDEN PÚBLICO

De los delitos registrados en el municipio sobresale el robo de vehículos y homicidio.

### DELITOS DEL FUERO COMÚN POR MUNICIPIO SEGÚN PRINCIPALES DELITOS, 2016

Cuadro 11.1 Ixtlán

Modalidad	Tipo	Subtipo	Delitos
Robo común	Con violencia	De vehículos	9
Robo común	Con violencia	A transportistas	1
Robo común	Con violencia	Otros	1
Robo común	Sin violencia	A casa habitación	1
Robo común	Sin violencia	De vehículos	4
Robo común	Sin violencia	Otros	2
Lesiones	Dolosas	Con arma de fuego	2
Lesiones	Dolosas	Sin datos	1
Homicidios	Dolosos	Con arma de fuego	1
Homicidios	Dolosos	Sin datos	1
Homicidios	Culposos	Sin datos	3
Otros delitos	Amenazas	Amenazas	2
Otros delitos	Resto de los delitos (otros)	Resto de los delitos (otros)	12

FUENTE: Secretariado Ejecutivo del Sistema Nacional de Seguridad Pública.