



2015 - 2021



IPLAEM

INSTITUTO DE PLANEACIÓN DEL
ESTADO DE MICHOACÁN DE OCAMPO

Carpeta Municipal de Huetamo

Carpeta Municipal de Huetamo

PRESENTACIÓN

El Instituto de Planeación del Estado de Michoacán, presenta el documento “Carpetas Municipales”, cuyo objetivo es el de integrar y difundir estadísticas de los diferentes sectores, perfiles sociodemográficos, cronología de los presidentes municipales, hechos históricos, medio físico, ante una gran diversidad de información que pretende reseñar la estadística municipal, como una herramienta para la toma de decisiones en los diversos ámbitos, público, social y privado.

Esta información corresponde a una descripción y trato especial al municipio de **Huetamo**, con datos al año 2016 principalmente, incorporando datos de los últimos censos y en algunos casos la información del último año disponible.

Antes de que este potencial estuviera disponible, existían grandes limitaciones en la integración de información municipal. Contando a la fecha con información de varias fuentes, con la finalidad de presentar en un solo documento lo más destacado del municipio y dejarlo a disposición de la sociedad en general en la página del Sistema Estatal de Información de Michoacán (SEIM).

Carpeta Municipal de Huetamo

CONTENIDO

PRESENTACIÓN.....	2
1. DATOS GENERALES.....	7
NOMENCLATURA.....	7
ESCUDO.....	7
HECHOS HISTÓRICOS.....	9
LOCALIZACIÓN.....	10
EXTENSIÓN.....	10
OROGRAFÍA.....	11
HIDROGRAFÍA.....	11
CLIMA.....	11
PRINCIPALES ECOSISTEMAS.....	11
CRONOLOGÍA DE PRESIDENTES MUNICIPALES.....	11
2. DEMOGRAFÍA.....	13
POBLACIÓN POR LOCALIDAD SEGÚN SEXO, 2010.....	13
POBLACIÓN TOTAL 1950-2015.....	22
TASA DE CRECIMIENTO PROMEDIO ANUAL 1950-2015.....	23
POBLACIÓN RURAL Y URBANA DEL MUNICIPIO, 1980-2010.....	25

Carpeta Municipal de Huetamo

POBLACIÓN URBANA Y RURAL DEL ESTADO, 1980-2010.....	25
ÍNDICE Y GRADO DE MARGINACIÓN 1990-2015.....	26
ÍNDICE Y GRADO DE REZAGO SOCIAL 2000-2015	27
ÍNDICE DE DESARROLLO HUMANO (IDH) Y COMPONENTES 2000, 2005 Y 2010 (METODOLOGÍA TRADICIONAL).....	28
INDICADORES SELECCIONADOS DE POBREZA PARA EL ESTADO Y MUNICIPIOS 2010	29
3. EDUCACIÓN.....	30
CONDICIÓN DE ALFABETISMO 2015	30
POBLACIÓN DE 15 AÑOS Y MAS ANALFABETA, 1995-2010.....	30
ESTADÍSTICA EN EDUCACIÓN, CICLO ESCOLAR 2014-2015.....	31
ALUMNOS INSCRITOS, EXISTENCIAS Y ACREDITADOS, PERSONAL DOCENTE Y ESCUELAS EN FORMACIÓN PARA EL TRABAJO A FIN DE CURSOS POR MUNICIPIO Y SOSTENIMIENTO ADMINISTRATIVO CICLO ESCOLAR 2014/2015.....	31
ALUMNOS EGRESADOS, TITULADOS E INCRITOS EN EDUCACIÓN SUPERIOR DEL NIVEL LICENCIATURA, NORMAL, UNIVERSITARIA Y TECNOLÓGICA DE LA MODALIDAD ESCOLARIZADA, CICLO ESCOLAR 2014/2015	32
ADULTOS REGISTRADOS EN PRIMARIA Y SECUNDARIA POR EL INEA 2015.....	33
4. SALUD	34
UNIDADES MÉDICAS EN SERVICIO DE LAS INSTITUCIONES DEL SECTOR PÚBLICO DE SALUD POR NIVEL DE OPERACIÓN SEGÚN INSTITUCIÓN, 2015.....	34
PERSONAL MÉDICO DEL SECTOR SALUD, 2015.....	34
POBLACIÓN DERECHOHABIENTE Y USUARIA DE LOS SERVICIOS MÉDICOS DE LAS INSTITUCIONES	

Carpeta Municipal de Huetamo

PÚBLICAS DEL SECTOR SALUD 2015.....	35
CONSULTAS EXTERNAS EN LAS INSTITUCIONES DEL SECTOR SALUD, 2015.....	36
NACIDOS VIVOS REGISTRADOS SEGÚN RESIDENCIA HABITUAL DE LA MADRE, 2013-2015	36
DEFUNCIONES GENERALES, 2000-2014	37
DEFUNCIONES INFANTILES 2000-2014.....	38
5. VIVIENDA.....	39
VIVIENDAS CON DISPONIBILIDAD DE AGUA ENTUBADA, DRENAJE Y ENERGÍA ELÉCTRICA, 2010 Y 2015.....	39
MATERIAL PREDOMINANTE EN PISOS DE LAS VIVIENDAS PARTICULARES HABITADAS, 2015	40
INVERSIÓN EJERCIDA EN PROGRAMAS DE VIVIENDA POR MUNICIPIO Y ORGANISMO SEGÚN PROGRAMA, 2015 (MILES DE PESOS).....	40
6. EMPLEO	42
INDICADORES DE EMPLEO, 2015	42
TRABAJADORES REGISTRADOS EN EL IMSS POR TIPO DE CONTRATO, 2015	43
7. ECONOMÍA.....	44
SUPERFICIE SEMBRADA, COSECHADA Y VALOR DE LA PRODUCCIÓN AGRÍCOLA, 2016.....	44
PRINCIPALES CULTIVOS AGRÍCOLAS DEL MUNICIPIO DE HUETAMO, 2015.....	45
PRODUCTORES, SUPERFICIE Y MONTO PAGADO POR EL PROAGRO 2014.....	46
PRODUCCIÓN, PRECIO, VALOR, ANIMALES SACRIFICADOS Y PESO 2016.....	46
UNIDADES ECONÓMICAS, PERSONAL OCUPADO Y REMUNERACIONES AL PERSONAL DEDICADAS AL COMERCIO, 2008.....	48

Carpeta Municipal de Huetamo

INDUSTRIA MANUFACTURERA, 2008.....	49
CARACTERÍSTICAS DE LOS SECTORES ECONÓMICOS 2014.....	49
ESTABLECIMIENTOS DE HOSPEDAJE REGISTRADOS SEGÚN CATEGORÍA, 2015.....	50
8. COMUNICACIONES.....	51
RED DE MEDIOS DE COMUNICACIÓN, 2015.....	51
LONGITUD DE LA RED CARRETERA SEGÚN TIPO DE CAMINO, 2015 (KILÓMETROS).....	52
9. FINANZAS PÚBLICAS.....	54
INGRESOS DE LOS MUNICIPIOS POR CAPITULO 2015 (Pesos).....	54
EGRESOS DE LOS MUNICIPIOS POR CAPITULO 2015 (Pesos).....	55
10. OBRA PÚBLICA.....	56
INVERSIÓN EN OBRAS PÚBLICAS EJERCIDAS SEGÚN DESTINO, 2015 (MILES DE PESOS).....	56
11. SEGURIDAD Y ORDEN PÚBLICO.....	57
DELITOS DEL FUERO COMÚN POR MUNICIPIO SEGÚN PRINCIPALES DELITOS, 2016.....	57

Carpeta Municipal de Huetamo

1. DATOS GENERALES

NOMENCLATURA

Los etimologistas sostienen opiniones contradictorias. Para Eduardo Ruiz, citado por Romero Flores, Huetamo es palabra tarasca que indica hue que significa vamos y tamo significa cuatro. Para otros huetamo significa "hombre" en lengua pirinda, unos más aseguran que indica cuatro jefes en chichimeca.

ESCUDO

En la parte superior fuera del contorno del escudo se aprecia el sol que al amanecer sobresale del Cerro de Dolores, el cual se localiza en el lado oriente de la Cabecera Municipal y es el monumento natural más grande del Municipio.

Esta escena representa la renovación diaria de la gente, en su deseo de ser cada día mejor. En el cuartel primero, superior izquierdo, aparece sobre el infinito azul, la silueta de un indígena pirinda que fue el enviado de Fray Juan Bautista de Moya para invitar a los demás caciques de la región para que fueran a adorar a la Inmaculada Concepción en la Capilla de Cutzio quien al informarle al Fraile de su encargo, le dijo: "Hue-tamu" (Vienen Cuatro).

En el mismo cuartel primero, aparece la Luna en Cuarto Creciente, lo que representa el espíritu ascendiente de los huetamenses, y que coincide con el nombre de esa primera comunidad que debe pronunciarse Cutzio (Casa de la Luna), porque se supone que cuando se fijó ahí el primer asentamiento humano, la luna se encontraba circulando por su halo lunar.

La lengüeta dorada o amarilla que heráldica significa oro, representa la palabra Huetamo, que es precisamente lo que está pronunciando el indio Pirinda.

Cuartel segundo superior derecho: cuatro armas distintas; la lanza con la que se defendieron de la invasión de otras tribus los antepasados; el bolo que empuñaron los integrantes del Batallón de Huetamo que integró Don José Ma.

Carpeta Municipal de Huetamo

Morelos en la comunidad de Uspio (Lugar de Caimanes); la Carabina no automática que usaron los huetamenses en contra de los franceses durante la etapa de la Reforma, precisamente encabezados por Don Vicente Rivapalacio, quien aquí escribió las coplas del Gusto Federal y Adiós Mamá Carlota; la ametralladora de tripié, representa la defensa del territorio en la época de la Revolución.

Cuartel tercero: sobre azul infinito, el croquis del Municipio en verde intenso, que representa la fertilidad de la tierra; la estrella roja indica la Cabecera Municipal y la doble línea inferior representa la división política con el hermano Estado de Guerrero, concretamente con el municipio de Zirándaro y esta línea es el Río Balsas.

Cuartel Cuatro: Sobre fondo blanco, la silueta de Fray Juan Bautista de Moya, el Apóstol de Tierra Caliente de la congregación de los Agustinos, quien fundó Huetamo en el año de 1553.

En la alegoría externa del lado izquierdo, se ubica una planta de ajonjolí floreciendo y con vainas, que representa el cultivo que más ingresos económicos ha proporcionado al municipio. En la alegoría externa derecha, aparece una planta de maíz en producción, que significa el alimento cotidiano de todos los mexicanos y que persiste hasta hoy día.

En la parte inferior del escudo se aprecia un listón de seda azul cielo, representando con sus puntas ascendentes el espíritu de superación de los huetamenses y en el centro la palabra que lleva como nombre propio todo el Municipio.

Carpeta Municipal de Huetamo



HECHOS HISTÓRICOS

En la época prehispánica este lugar fue sometido al señorío de los tarascos y después de la muerte del gran Tariácuri, al fraccionarse el señorío, Huetamo pasó a formar parte del señorío de Coyucan, gobernado por Hirépan, convirtiéndose en centro económico y político de importancia.

En el siglo XVI, la conquista de la región de Huetamo, en vez de realizarse con la espada, se realizó con la cruz al arribar la orden religiosa de los agustinos, quienes evangelizaron a los habitantes y para 1553, Fray Juan Bautista Moya logró integrar a la población en torno de una doctrina, considerándose con esto la fundación del pueblo.

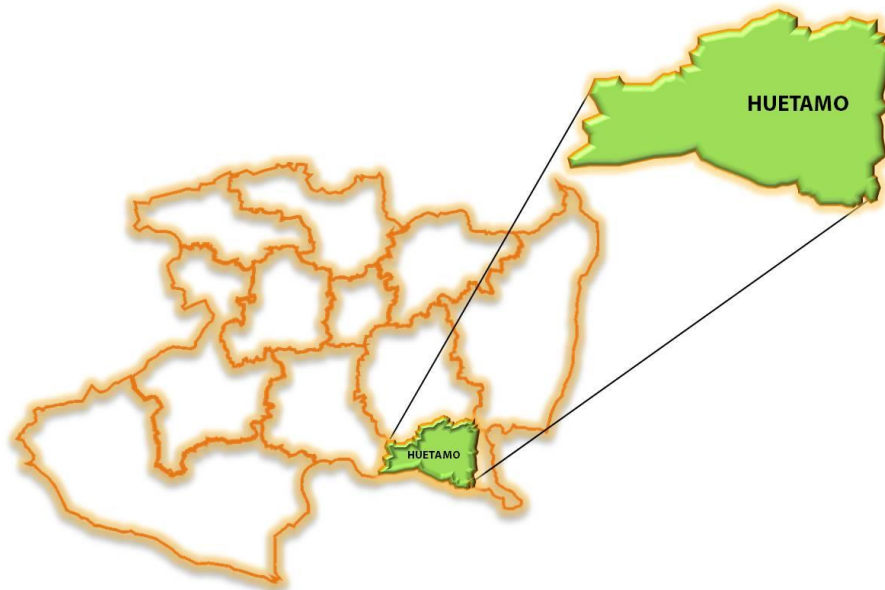
Más tarde, en el año de 1572, se le dio el nombramiento de Alcaldía Mayor, llamándosele San Juan Huetamo, en memoria de Fray Juan Bautista Moya. Durante el período de la lucha por la Independencia, en este pueblo el general don José María Morelos, exhortó a los habitantes para que se unieran a la lucha insurgente, logrando conformar un batallón de 400 hombres al mando de Don Pablo Ayala. En este mismo período, los insurgentes establecieron una junta de gobierno.

Carpeta Municipal de Huetamo

Después de consumada la Independencia del país, el Congreso del Estado, a través de la Ley Territorial del 10 de diciembre de 1831, le otorgó la categoría de municipio y lo constituyó en cabecera del Departamento del Sur. El 31 de marzo de 1859, el Congreso le concedió el título de "Villa de Núñez" a Huetamo, en memoria del general Silverio Núñez. El 30 de noviembre de 1953 se le otorgó el rango de ciudad con el nombre de "Huetamo de Núñez".

LOCALIZACIÓN

Se localiza al sureste del Estado en las coordenadas 18°38' de latitud norte y 100°54' de longitud oeste, a una altura de 280 metros sobre el nivel del mar. Limita al norte con Carácuaro y Tiquicheo, al este con San Lucas, al sur con el Estado de Guerrero y al oeste con Churumuco y Turicato. Su distancia a la capital del Estado es de 210 kms.



EXTENSIÓN

Su superficie es de 2058.30 Km² y representa un 3.50 por ciento de la superficie del Estado.

Carpeta Municipal de Huetamo

OROGRAFÍA

Su relieve lo constituyen estribaciones meridionales del sistema volcánico transversal y la depresión del Balsas; cerros de Turitzio, Mesa, Laguna de Dolores y Zacanguirete.

HIDROGRAFÍA

Su hidrografía se constituye por los ríos Balsas y Carácuaro; arroyos de San Jerónimo, Quetzería, Seco, Turitzio, Urapa, Cutzio y Grande; presa El Pejo; manantiales de aguas frías el Chihuejo, Cahuero y Zapote.

CLIMA

Su clima es tropical y seco estepario con lluvias en verano. Tiene una precipitación pluvial anual de 975.5 milímetros y temperaturas que oscilan de 20.8 a 37.1° centígrados.

PRINCIPALES ECOSISTEMAS

En el municipio dominan los bosques tropicales espinosos como huisache, teche, cardón, amole, viejito, cuerámo y tepemezquite. Su fauna la conforman principalmente huilota, codorniz, paloma, pichón, congucha, chica, aves, primavera, calandria, perico, urraca, tordo, pez bagre, mojarra y carpa.

CRONOLOGÍA DE PRESIDENTES MUNICIPALES

1940 Darío Benítez
1941 Rafael Vázquez
1942 Luí E. Juárez
1943 Jesús Sánchez Pineda
1944 José Dávalos M.
1945 José Dávalos M.
1946 Rafael Murguía
1947 J. María Sánchez P.
1948 J. Trinidad Concha
1949 Fidel Sánchez S.

Carpeta Municipal de Huetamo

1950 J. Trinidad Ugarte
1951 Jesús Reyna C.
1952 Alejandro Jaimes
1953 Alejandro Jaimes
1954-1955 Silvestre García
1956 Andrés A.-Enrique H.
1957 Juan Abraham Salgado
1958 Profa. Esther García Gómez
1959 Alberto Cabrera
1960-1962 Adolfo Pérez Molina
1963-1965 Dr. Salvador Alcaraz Romero
1966-1968 Enrique Sotelo
1969-1971 Adolfo Molina Molina
1972-1974 Prof. Roberto Benítez Castañeda
1975-1976 Prof. Carlos Acosta Mora
1976-1977 José Luviano Huerta
1978-1980 Prof. Darío Vargas Cisneros
1981-1983 Margarita Soto Yáñez
1984 Ing. Miguel Castro
1984-1986 Lic. Francisco Garibay Arroyo
1987-1989 Daniel Suazo Pineda
1990-1992 Dr. Miguel García Jiménez
1993-1995 Dr. Arturo Acosta Mora
1996-1998 Lic. Santiago Macedo Benítez
1999-2001 Arturo Acosta Mora
2002-2004 Cuitláhuac Santos
2005-2007 Antonio García Conejo
2008-2011 Roberto García Sierra
2012-2014 Dalia Santana Pineda
2014-2015 Dr. Juan Carlos Mederos Sánchez
2015-2018 Elías Ibarra Torres

Carpeta Municipal de Huetamo

2. DEMOGRAFÍA

En la Encuesta Intercensal del 2015 el municipio registró 40 818 habitantes que representan el 0.96% de la población total del Estado y se concentra en 287 localidades. Las de mayor importancia en cuanto a cantidad de habitantes son la cabecera municipal con 52.13%, Purechucho (el Brasil) con 4.13%, San Jerónimo con 2.06% y Conburindio 1.59%. La población se concentró en un 47.86% en localidades menores a los 2500 habitantes, es decir en zona rural. La tasa de crecimiento del municipio en 2010-2015 es fue de -0.568. El grado de marginación es alto, con un índice de 0.367 en 2015.

POBLACIÓN POR LOCALIDAD SEGÚN SEXO, 2010

Cuadro 2.1

Localidad	Población		
	Total	Masculino	Femenino
Total Del Municipio	41937	20531	21406
Huetamo De Núñez	21864	10599	11265
Acopeo	86	46	40
El Aguacate	56	22	34
Agua Fría	27	14	13
Ajunuato	18	11	7
Amengáricuaro	18	12	6
Angandico	93	43	50
Las Anonas (Las Anonas De Los Jaimes)	123	70	53
Arua	81	40	41
San Nicolás Arroyo Hondo	509	226	283
Arroyo Seco	234	110	124
Las Bermejas	2		*
Los Bonetes	25	11	14
Brasil	27	14	13
Buenavista Uno (Buenavista De Las Anonas)	34	17	17
Buena Vista	64	27	37

Carpeta Municipal de Huetamo

POBLACIÓN POR LOCALIDAD SEGÚN SEXO, 2010

Cuadro 2.1

Localidad	Población		
	Total	Masculino	Femenino
Buenvista Tres	316	152	164
Capeo	514	253	261
El Capire	71	37	34
Las Caramicuas	102	49	53
El Carmen	278	141	137
El Cascalote	106	49	57
Cuaro	77	47	30
Coenandio	206	102	104
Colonia J. David Tellitud (Santa Rita)	312	146	166
Comburindio	668	344	324
Corral Viejo	32	15	17
Los Cuachalalates	310	149	161
El Cuajilote	61	30	31
Las Curucatas	8		*
Charácuaro	289	139	150
Chihuero	140	68	72
Los Chiles	6		*
El Embarcadero	67	34	33
La Era	134	71	63
La Eréndira (La Desviación De Núñez)	19	8	11
El Espíritu Santo	37	18	19
La Estancia	173	80	93
El Gusano De Santiago	215	109	106
Los Hornitos	4		*
Los Hornos (La Cacamicua)	369	173	196
Huatichapio	39	15	24
Iramuco	203	101	102
La Laja (La Laja De Paso De Núñez)	3		*
El Limón De Los García	81	41	40
Los Limones	3		*
Llano Grande	8		*
Los Llanos	30	16	14

Carpeta Municipal de Huetamo

POBLACIÓN POR LOCALIDAD SEGÚN SEXO, 2010

Cuadro 2.1

Localidad	Población		
	Total	Masculino	Femenino
La Maestranza	99	49	50
Mesa De Tototlán	33	18	15
San Miguel Montecillos	472	240	232
El Naranjito	1		*
El Naranjo	101	54	47
El Ocuaro	285	136	149
Ojo De Agua De Uro	148	76	72
Ojo De Agua	35	14	21
La Parota	506	250	256
Peña Prieta (La Trampa)	22	7	15
Piritícuaro	37	19	18
El Potrero	107	52	55
La Puerta De Chiripio	19	9	10
Puertas Cuatas	11		*
Puerto Del Horcón	18	9	9
El Puerto	3		*
Purechucho (El Brasil)	1735	839	896
Puruato	15		*
Quebrantadero	23	11	12
Quenchendio	219	115	104
La Quetzería (La Quesería)	496	236	260
La Raja	2		*
Viejo De Los Díaz	31	18	13
El Reparó	57	29	28
Rincón De Las Truchas	67	34	33
El Rosario	409	189	220
Sanchiqueo	122	57	65
San Ignacio	150	78	72
San Jerónimo	866	414	452
San José Del Palmar	47	23	24
Santa Ana	8		*
Santa Elena	39	20	19

Carpeta Municipal de Huetamo

POBLACIÓN POR LOCALIDAD SEGÚN SEXO, 2010

Cuadro 2.1

Localidad	Población		
	Total	Masculino	Femenino
Santa Gertrudis	104	55	49
Santa María	262	124	138
Santa Teresa	39	20	19
Santiago Conguripo	366	193	173
La Tamacua	24	8	16
Tecario	41	21	20
Terrero De Los Díaz	55	26	29
Tierra Caliente	12	6	6
Tierras Blancas	26	13	13
La Tiringucha	115	63	52
Tiristarán	10		*
Las Trincheras	161	87	74
Turitzio	631	324	307
Uspio	85	43	42
Zacanguirete	152	86	66
Zicuirán	45	29	16
El Ziptate De Los Ayllón	36	19	17
Cipiatito	8	5	3
Tziritzícuaro	736	375	361
La Florida	3		*
Uruétaro	13	8	5
Las Ceibas	126	69	57
El Camez	6		*
Las Paredes	7		*
Aparandán	12		*
Ceibas De Aparandán	5		*
Los Llanitos	6		*
La Parota Quemada	6		*
Limoncito	3		*
El Jagüey	6	4	2
Tirirícuaro	10		*
El Reparito	35	15	20

Carpeta Municipal de Huetamo

POBLACIÓN POR LOCALIDAD SEGÚN SEXO, 2010

Cuadro 2.1

Localidad	Población		
	Total	Masculino	Femenino
El Estanco	5		*
La Redonda (La Piedra Redonda)	12	6	6
El Anono	16	9	7
Uro	50	27	23
Baztán Del Cobre	445	224	221
La Higuera	21	10	11
El Tamarindo	2		*
La Huacana	2		*
La Crucillera	20	7	13
Guayabo De Los Valdez	13	7	6
La Parota	14	7	7
La Cañada (La Cañada De Los Rastrojos)	24	9	15
Los Parajes	3		*
Mirio	7		*
El Palmar	19	9	10
Ojo De Agua	10		*
El Jazmín	9		*
La Papaya	23	11	12
El Tepehuaje	8		*
El Ticuiche	12	6	6
El Varal	4		*
La Quiringucua	64	31	33
La Laguna	5		*
Hacienda De Guadalupe	9		*
El Cuirindarillo	4		*
Santa Rosa	16	7	9
La Caña	13	5	8
Pinzándaro	11	6	5
Los Quelites (El Quelite)	17		*
San Antonio Urapa	25	13	12
San Miguel	57	28	29
San Rafael	51	22	29

Carpeta Municipal de Huetamo

POBLACIÓN POR LOCALIDAD SEGÚN SEXO, 2010

Cuadro 2.1

Localidad	Población		
	Total	Masculino	Femenino
Los Cueramos	31	16	15
El Guayacán	8		*
Estimucha	215	100	115
Las Cruces	6		*
Pataceo	11		*
Cacahuananche	2		*
Pomácuaro	10	5	5
Quetzerio	61	28	33
Zirúcuaro	72	37	35
Cacamicua	7		*
El Rodeo	41	20	21
El Limón	5		*
La Parotita (Pitayo Manzo)	33	17	16
La Parota	16	7	9
El Pinzanal	13		*
El Reparó	22	9	13
El Jagüey	36	16	20
El Pejo	9	6	3
San Rafael	37	19	18
Petáchicuaro	4		*
Agua Del Obispo	31	15	16
La Piñuela	48	28	20
Huichopa	2		*
Corutzén	15	8	7
Zapote De Los Díaz	55	26	29
Puerto Del Capire (Puerto Del Llanto)	6		*
La Laja	18		*
Atzímbaro	62	34	28
La Guajillera	27	12	15
San Pablo	34	16	18
El Limón (Puerto El Limón)	29	14	15
El Guayabo	14		*

Carpeta Municipal de Huetamo

POBLACIÓN POR LOCALIDAD SEGÚN SEXO, 2010

Cuadro 2.1

Localidad	Población		
	Total	Masculino	Femenino
El Sauz	81	40	41
La Fragua	58	29	29
El Timbinal	32	14	18
La Vinata	12		*
Coróndiro	16	7	9
Los Otates	14	8	6
Ceiba Seca	2		*
El Cuaulote	7		*
El Guayacán	15	8	7
Tomatlán	2		*
El Zapotito	2		*
Chambándicuario	6		*
El Calicanto	1		*
El Tule	4		*
Las Cagüingas	2		*
El Pinzán	124	64	60
Palo Seco	84	42	42
El Bejuco (Los Bejucos)	35	15	20
El Cóbano	3		*
La Compuerta	51	22	29
Santa Rosa	74	36	38
La Garita	79	34	45
La Laja	37	20	17
La Vuelta Grande	47	23	24
Las Caramicuas	138	75	63
Las Ceibas De Pataceo	135	72	63
Los Hornitos	143	77	66
Hornos Del Palmar	13	5	8
Pinzanangapio	206	100	106
El Terrero De Sanchiqueo	29	12	17
Arroyo Grande	9		*
La Florida	9	3	6

Carpeta Municipal de Huetamo

POBLACIÓN POR LOCALIDAD SEGÚN SEXO, 2010

Cuadro 2.1

Localidad	Población		
	Total	Masculino	Femenino
El Limón De Los Jaimes (La Cuchilla)	45	23	22
Paso Hondo (Paso Ancho)	7	4	3
El Tural	6		*
Los Lampaces	26	12	14
El Ranchito	3		*
El Ancón	26	12	14
Arroyo De Las Caramicuas	14	6	8
Aterio De Los Sánchez	10		*
La Caja	1		*
Los Capires	7		*
La Ceiba Negra (Ceiba Prieta)	2		*
El Naranja	10		*
La Palma	7	6	1
Santa Lucía	34	17	17
Tacatatzirindo	7		*
Zacualpan	59	32	27
Los Aguadalitos (Arroyo Zarco)	6		*
Agua Del Refugio (Agua Hedionda)	10		*
El Canal	6		*
La Higuera Dulce	8		*
Los Horcones	16		*
Otatitos	22	9	13
La Palma	6		*
El Palmarito	3		*
El Pinzanal	5		*
La Piñuela Vieja	6		*
La Presa	20	11	9
El Salitrillo	14		*
Los Terreros	3		*
Tujurujuató	4		*
Juntas De Zinganguio	7		*
El Cipiate De San Antonio Urapa	10		*

Carpeta Municipal de Huetamo

POBLACIÓN POR LOCALIDAD SEGÚN SEXO, 2010

Cuadro 2.1

Localidad	Población		
	Total	Masculino	Femenino
El Capire (Los Capires)	15	7	8
Hacienda Vieja	5		*
La Piedra	44	21	23
Piedras De Lumbre	15	11	4
Agua De La Virgen	20	11	9
El Paracatal	41	19	22
Las Juntas	10		*
Sinagua	3		*
La Casa Blanca	10		*
Arroyo Seco (El Manguito)	6		*
El Capire De Los Otates	5		*
La Cuchilla	136	68	68
El Anono	6		*
El Potrero (San Miguel)	3		*
Colonia Imss Solidaridad	3		*
La Cucharillera	3		*
Charangarícuaro	8		*
La Florida	2		*
Las Galeras	35	20	15
Paracaceo	2		*
El Pinzán	6		*
Queretanillo	9		*
Rancho De Las Juntas	5		*
Rancho Suazo Pineda	14	8	6
San Bartolo	36	13	23
Urapa	17	10	7
La Crucita	6		*
La Garita	3		*
Nuevo Chihuero	7		*
El Ojo De Agua	6		*
La Pareja	6		*
La Puerta Del Barro	14	7	7

Carpeta Municipal de Huetamo

POBLACIÓN POR LOCALIDAD SEGÚN SEXO, 2010

Cuadro 2.1

Localidad	Población		
	Total	Masculino	Femenino
La Parota De Los Alcaraz	8		*
El Capire Verde	7		*
El Corralón (Diamante) [Gasolinera]	5		*
El Chamizal [Granja]	4		*
La Rodillera	29	17	12
El Zapote (Camino A Rancho De Beto)	1		*
Hermanos Lara	1		*
La Plantada	8		*
Ninguno	2		*
Los Gemelos (Agua La Estrella)	11		*
Los Corongoros	2		*
El Coquito	4		*
Arroyo Seco (El Bebo) [Albergue Jornalero]	13	4	9
Los Ciruelos	15		*
La Mezquitera	4		*
Localidades De Una Vivienda	0	172	153
Localidades De Dos Viviendas	0	190	194

FUENTE: XIII Censo General de Población y Vivienda 2010, Michoacán, INEGI.

POBLACIÓN TOTAL 1950-2015

Cuadro 2.2

AÑO	Michoacán	Huetamo
1950	1 422 717	20 890
1960	1 851 876	24 287
1970	2 324 226	30 434
1980	2 868 824	35 910

Carpeta Municipal de Huetamo

POBLACIÓN TOTAL 1950-2015

Cuadro 2.2

AÑO	Michoacán	Huetamo
1990	3 548 199	44 010
1995	3 870 604	46 161
2000	3 985 667	45 441
2005	3 966 073	41 239
2010	4 351 037	41 937
2015	4 584 471	40 818

FUENTE: La Población de los Municipios de México 1950-1990, Consejo Nacional de Población (CONAPO).

XII Censo General de Población y Vivienda 2000, Michoacán, INEGI

II Conteo de Población y Vivienda 2005, INEGI

XIII Censo General de Población y Vivienda 2010, Michoacán, INEGI

Encuesta Intercensal 2015, INEGI.

TASA DE CRECIMIENTO PROMEDIO ANUAL 1950-2015

Cuadro 2.3

PERIODO	Michoacán	Huetamo
1950-1960	2.70	1.52
1960-1970	2.40	2.38
1970-1980	2.07	1.62
1980-1990	2.19	2.10
1990-1995	1.56	0.86
1995-2000	0.68	-0.36
1990-2000	1.18	0.32
2000-2005	-0.88	-1.72
2000-2010	0.85	-0.78

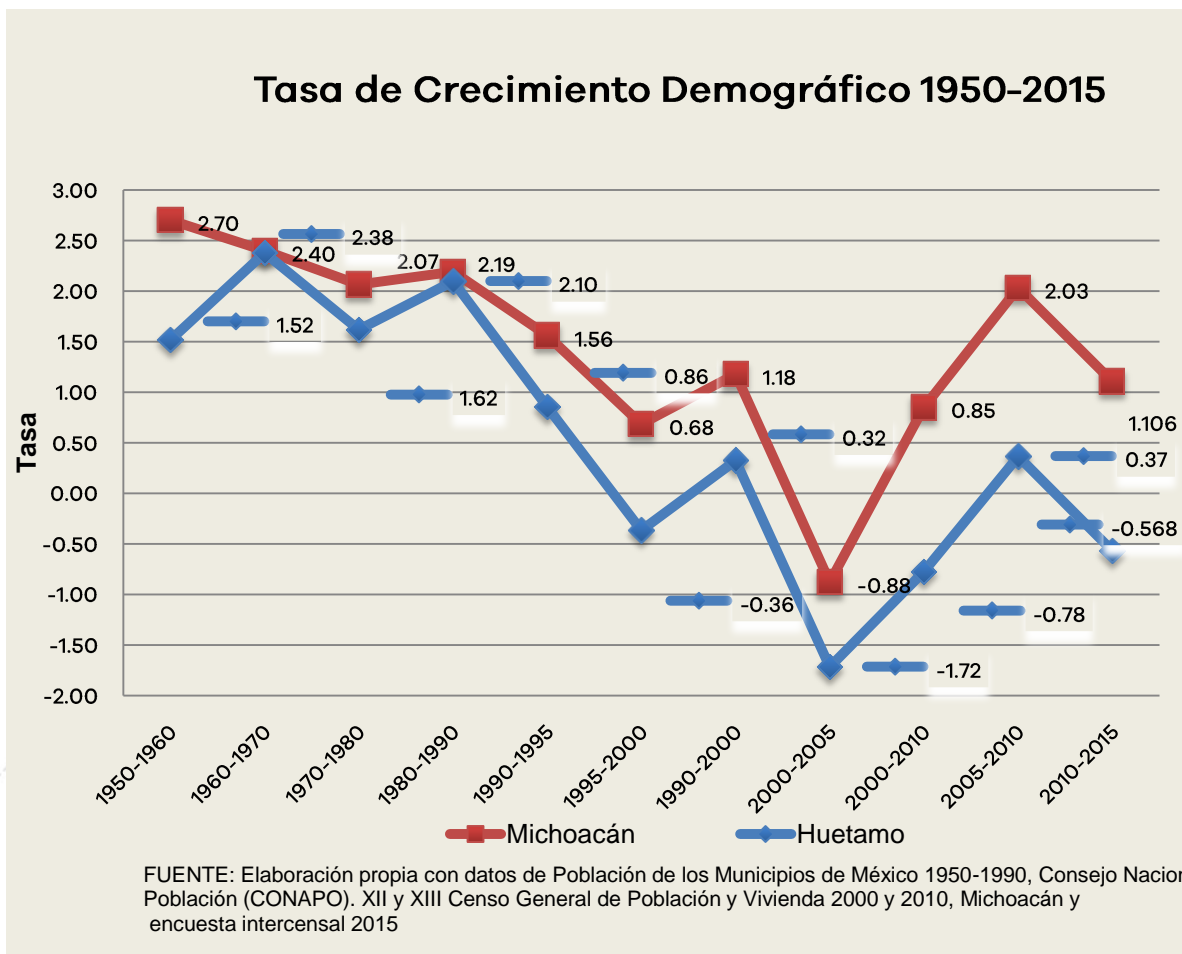
Carpeta Municipal de Huetamo

TASA DE CRECIMIENTO PROMEDIO ANUAL 1950-2015

Cuadro 2.3

PERIODO	Michoacán	Huetamo
2005-2010	2.03	0.37
2010-2015	1.106	-0.568

FUENTE: Elaboración propia con datos de los Censos y Conteo de Población y Vivienda.



Carpeta Municipal de Huetamo

POBLACIÓN RURAL Y URBANA DEL MUNICIPIO, 1980-2010

Cuadro 2.4 Huetamo

Año	Urbana	Rural
1980	11 728	24 182
1990	17 771	26 239
2000	21 335	24 106
2005	21 302	19 937
2010	21 864	20 073

FUENTE: X, XI, XII, XIII Censo General de Población y Vivienda 1980, 1990, 2000 y 2010, II Conteo de Población y Vivienda 2005, Michoacán, INEGI.

POBLACIÓN URBANA Y RURAL DEL ESTADO, 1980-2010

Cuadro 2.5 ESTADO

Año	Urbana	Rural
1980	1 503 980	1 327 273
1990	2 186 354	1 361 845
2000	2 606 766	1 378 901
2005	2 694 541	1 271 532
2010	2 988 349	1 362 688

FUENTE: X, XI, XII, XIII Censo General de Población y Vivienda 1980, 1990, 2000 y 2010, II Conteo de Población y Vivienda 2005, Michoacán, INEGI.

Carpeta Municipal de Huetamo

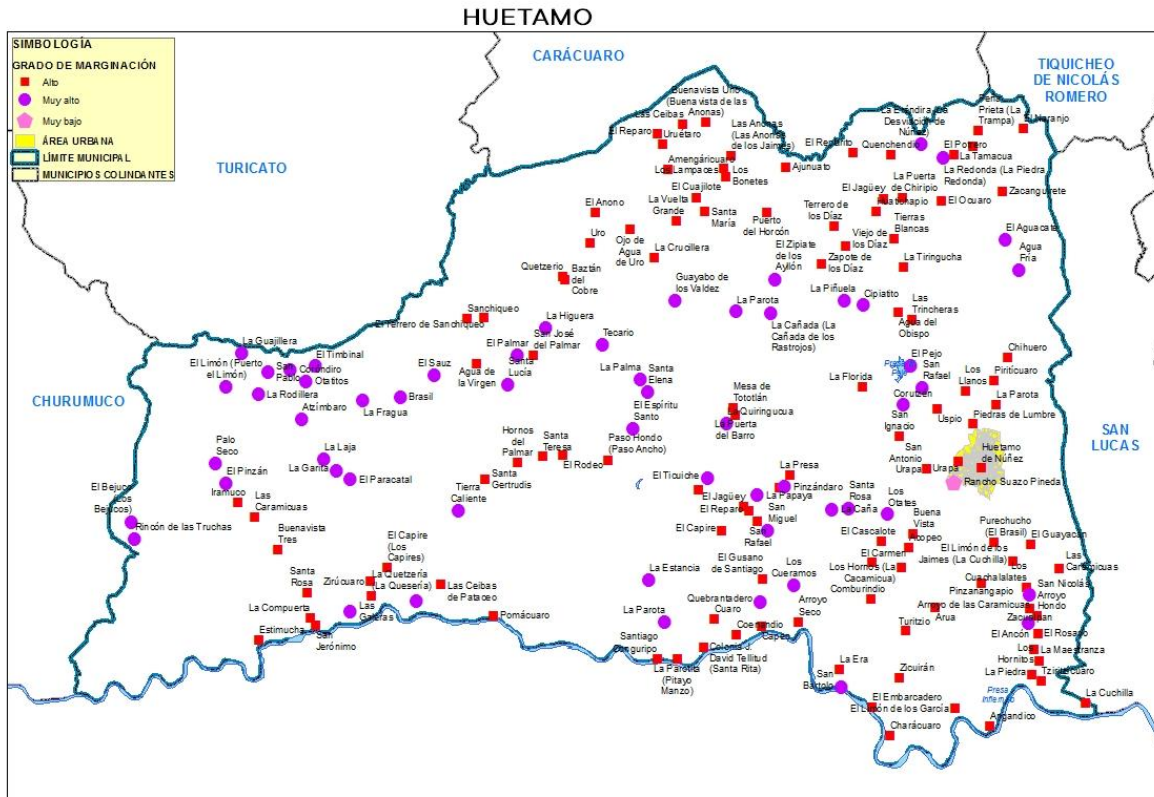
ÍNDICE Y GRADO DE MARGINACIÓN 1990-2015

Cuadro 2.6 Huetamo

Año	Índice	Grado	Lugar que ocupa en el estado
1990	-0.052	Medio	26
1995	-0.027	Medio	25
2000	0.12	Alto	25
2005	0.17	Alto	26
2010	0.413	Alto	17
2015	0.367	Alto	16

FUENTE: Consejo Nacional de Población, CONAPO.

Carpeta Municipal de Huetamo



ÍNDICE Y GRADO DE REZAGO SOCIAL 2000-2015

Cuadro 2.7	Huetamo			
Concepto	2000	2005	2010	2015
Índice de rezago social	0.0076	0.0786	0.1105	-0.0097124
Grado de rezago social	Medio	Medio	Medio	Medio

Carpeta Municipal de Huetamo

ÍNDICE Y GRADO DE REZAGO SOCIAL 2000-2015

Cuadro 2.7				Huetamo
Concepto	2000	2005	2010	2015
Lugar que ocupa en el contexto Estatal	34	31	28	25

FUENTE: Estimaciones del CONEVAL con base en el XII Censo de Población y Vivienda 2000, II Censo de Población y Vivienda 2005, Censo de Población y Vivienda 2010 y Encuesta Intercensal 2015.

ÍNDICE DE DESARROLLO HUMANO (IDH) Y COMPONENTES 2000, 2005 Y 2010 (METODOLOGÍA TRADICIONAL)

Cuadro 2.8			Huetamo
Componentes de IDH	2000	2005	2010
Tasa de Mortalidad infantil	30.56	21.81	12.39
Tasa de Alfabetización	75.79	76.51	80.18
Tasa de Asistencia escolar	62.34	63.07	63.06
Producto Interno Bruto per cápita (dólares PPC, precios 2010)	7 139.34	10 340.50	9 229.82
Índice de Salud (IS)	0.7461	0.8267	0.9135
Índice de Educación (IE)	0.7130	0.7203	0.7448
Índice de Ingreso (II)	0.7124	0.7742	0.7552
Valor del Índice de Desarrollo Humano (IDH)	0.7238	0.7737	0.8045

FUENTE: Programa de las Naciones Unidas para el Desarrollo.

Carpeta Municipal de Huetamo

INDICADORES SELECCIONADOS DE POBREZA PARA EL ESTADO Y MUNICIPIOS 2010

Cuadro 2.9

Concepto	Michoacán	Huetamo
Pobreza		
Personas	2 386 144.00	25 023.00
Porcentaje de personas	54.76	67.22
Promedio de carencias	2.82	3.55
Pobreza extrema		
Personas	587 451.00	10 853.00
Porcentaje de personas	13.48	29.15
Promedio de carencias	3.91	4.21
Pobreza moderada		
Personas	1 798 691.00	14 170.00
Porcentaje de personas	41.28	38.06
Promedio de carencias	2.46	3.04
Población no pobre y no vulnerable	528 652.00	1 367.00

Fuente: Anuario Estadístico del Estado de Michoacán, 2012. INEGI.

Carpeta Municipal de Huetamo

3. EDUCACIÓN

El grado de alfabetismo en el municipio en el año 2015 fue de un 80.28% y la población analfabeta registrada un 17.5%. En el ciclo escolar 2014-2015 estaban inscritos en el nivel básico 9 929 alumnos y en bachillerato 1 637. Durante el año 2015 el INEA registró 388 adultos en nivel primaria y 629 en secundaria.

CONDICIÓN DE ALFABETISMO 2015

Cuadro 3.1

CONCEPTO	Michoacán	Huetamo
Población Total	4 584 471	40 818
Población de 15 años y más	3 254 687	29 358
Porcentaje de la población alfabeta	90.79	80.28
Porcentaje de la población analfabeta	8.27	17.50

FUENTE: Encuesta intercensal 2015. INEGI

POBLACIÓN DE 15 AÑOS Y MAS ANALFABETA, 1995-2010

Cuadro 3.2

Año	Michoacán	Huetamo	Posición
1995	368 863	7 364	8
2000	345 603	6 632	8
2005	327 594	6 455	8
2010	305 178	5 572	10

FUENTE: XI, XII, XIII Censo General de Población y Vivienda, 1990, 2000 y 2010, II Conteo de Población y Vivienda 2005, Michoacán, INEGI.

Carpeta Municipal de Huetamo

ESTADÍSTICA EN EDUCACIÓN, CICLO ESCOLAR 2014-2015

Cuadro 3.3

Huetamo

Concepto	Alumnos Egresados	Alumnos Inscritos	Personal Docente	Escuelas
Preescolar				
indígena	0	0	0	0
Preescolar	714	2 261	129	69
Primaria				
indígena	0	0	0	0
Primaria	835	5 330	404	100
Secundaria	680	2 338	178	28
Bachillerato	488	1 637	76	11
Profesional				
técnico	0	0	0	0

FUENTE: Secretaría de Educación Pública.

ALUMNOS INSCRITOS, EXISTENCIAS Y ACREDITADOS, PERSONAL DOCENTE Y ESCUELAS EN FORMACIÓN PARA EL TRABAJO A FIN DE CURSOS POR MUNICIPIO Y SOSTENIMIENTO ADMINISTRATIVO CICLO ESCOLAR 2014/2015

Cuadro 3.4

Sostenimiento/Municipio	Alumnos inscritos	Alumnos existencias	Alumnos acreditados	Personal docente a/	Escuelas b/
Estado	81 384	72 552	67 048	1 402	335
Federal	15 061	14 213	12 869	121	9
Estatal	57 478	51 471	48 257	573	86
Autónomo	0	0	0	0	0
Particular	8 845	6 868	5 922	708	240
Huetamo	723	609	545	14	3

Carpeta Municipal de Huetamo

ALUMNOS INSCRITOS, EXISTENCIAS Y ACREDITADOS, PERSONAL DOCENTE Y ESCUELAS EN FORMACIÓN PARA EL TRABAJO A FIN DE CURSOS POR MUNICIPIO Y SOSTENIMIENTO ADMINISTRATIVO CICLO ESCOLAR 2014/2015

Cuadro 3.4

Sostenimiento/Municipio	Alumnos inscritos	Alumnos existencias	Alumnos acreditados	Personal docente a/	Escuelas b/
Estatal	689	579	515	10	2
Particular	34	30	30	4	1

a/ Incluye personal directivo con grupo.

b/ La cuantificación de escuelas está expresada mediante los turnos que ofrece un mismo plantel y no en términos de planta física.

Fuente: Anuario Estadístico del Estado de Michoacán, edición 2016. INEGI.

ALUMNOS EGRESADOS, TITULADOS E INCRITOS EN EDUCACIÓN SUPERIOR DEL NIVEL LICENCIATURA, NORMAL, UNIVERSITARIA Y TECNOLÓGICA DE LA MODALIDAD ESCOLARIZADA, CICLO ESCOLAR 2014/2015

Cuadro 3.5

Concepto	Alumnos Egresados	Titulados	Alumnos Inscritos a/
HUETAMO	59	27	473
CIENCIAS SOCIALES, ADMINISTRACIÓN Y DERECHO	2	0	147
INGENIERÍA, MANUFACTURA Y CONSTRUCCIÓN	57	27	326

FUENTE: Anuario Estadístico del Estado de Michoacán, 2015. INEGI.

Carpeta Municipal de Huetamo

ADULTOS REGISTRADOS EN PRIMARIA Y SECUNDARIA POR EL INEA 2015

Cuadro 3.6

Concepto	Michoacán	Huetamo
Adultos registrados en primaria		
Total	18 041	388
Hombres	7 214	155
Mujeres	10 827	233
Adultos registrados en secundaria		
Total	27 128	629
Hombres	10 852	252
Mujeres	16 276	377
Adultos alfabetizados		
Total	20 533	348
Hombres	8 394	139
Mujeres	12 139	209

FUENTE: INEA, Delegación en el Estado.

Carpeta Municipal de Huetamo

4. SALUD

El municipio cuenta con 21 unidades médicas de salud, 82 médicos en servicio, incluye médicos generales y especialistas. En promedio se otorgan más de 147 mil consultas generales y de especialidades. 46 731 personas son usuarias del servicio de salud.

UNIDADES MÉDICAS EN SERVICIO DE LAS INSTITUCIONES DEL SECTOR PÚBLICO DE SALUD POR NIVEL DE OPERACIÓN SEGÚN INSTITUCIÓN, 2015

Cuadro 4.1

Concepto	Total	IMSS	ISSSTE	IMSS- PROSPERA	SSA	DIF
Michoacán	1 303	56	74	368	551	254
De consulta externa	1 249	45	65	361	524	254
De hospitalización general	41	3	8	7	23	0
De hospitalización especializada	13	8	1	0	4	0
Huetamo	21	1	1	10	6	3
De consulta externa	20	1	1	9	6	3
De hospitalización general	1	0	0	1	0	0

FUENTE: Anuario Estadístico del Estado de Michoacán, edición 2016. INEGI.

PERSONAL MÉDICO DEL SECTOR SALUD, 2015

Cuadro 4.2

Concepto	Michoacán	Huetamo
Total	7 741	82
IMSS	1 666	3
ISSSTE	846	8
IMSS-PROSPERA	713	47

Carpeta Municipal de Huetamo

PERSONAL MÉDICO DEL SECTOR SALUD, 2015

Cuadro 4.2

Concepto	Michoacán	Huetamo
SSM	4 262	21
DIF	254	3

FUENTE: Anuario Estadístico del Estado de Michoacán, edición 2016.
INEGI.

POBLACIÓN DERECHOHABIENTE Y USUARIA DE LOS SERVICIOS MÉDICOS DE LAS INSTITUCIONES PÚBLICAS DEL SECTOR SALUD 2015

Cuadro 4.3

Concepto	Michoacán	Huetamo
Población Derechohabiente		
Total	1 521 838	7 435
IMSS	1 521 838	7 435
Población usuaria		
Total	3 443 169	46 731
IMSS	1 122 336	5 271
DIF	154 421	550
IMSS-PROSPERA	1 075 627	28 649
SSA	1 090 785	12 261

FUENTE: Anuario Estadístico del Estado de Michoacán, edición 2016.
INEGI.

Carpeta Municipal de Huetamo

CONSULTAS EXTERNAS EN LAS INSTITUCIONES DEL SECTOR SALUD, 2015

Cuadro 4.4

Concepto	Total	IMSS	ISSSTE	IMSS - PROSPERA	SSM	DIF
						154
Michoacán	10 418 047	3 502 283	1 072 875	1 748 151	3 940 317	421
General	7 043 051	2 167 519	637 746	1 571 892	2 620 755	45 139
Especializada	1 347 259	485 657	277 285	52 274	508 745	23 298
De urgencia	1 230 903	689 515	87 001	84 716	369 671	0
Odontológica	796 834	159 592	70 843	39 269	441 146	85 984
Huetamo	147 516	8 748	20 337	80 759	37 122	550
General	118 228	8 748	17 978	58 659	32 843	ND
Especializada	7 525	0	2 006	5 107	412	ND
De urgencia	11 417	0	0	11 417	0	0
Odontológica	10 346	0	353	5 576	3 867	550

FUENTE: Anuario Estadístico del Estado de Michoacán, edición 2016. INEGI.

NACIDOS VIVOS REGISTRADOS SEGÚN RESIDENCIA HABITUAL DE LA MADRE, 2013-2015

Cuadro 4.5

Año	Michoacán	Huetamo
2013		
Total	105 158	1 014
Hombres	53 040	523
Mujeres	51 834	491
2014		
Total	104 955	926
Hombres	53 323	499
Mujeres	51 915	427

Carpeta Municipal de Huetamo

NACIDOS VIVOS REGISTRADOS SEGÚN RESIDENCIA HABITUAL DE LA MADRE, 2013-2015

Cuadro 4.5

Año	Michoacán	Huetamo
2015		
Total	99 097	912
Hombres	50 223	467
Mujeres	48 874	445

FUENTE: Anuario Estadístico del Estado de Michoacán, edición 2016. INEGI.

DEFUNCIONES GENERALES, 2000-2014

Cuadro 4.6

Año	Michoacán	Huetamo
2000	16 950	149
2001	15 199	106
2002	18 423	136
2003	18 196	126
2004	18 764	113
2005	19 007	182
2006	20 656	235
2007	21 242	225
2008	22 035	215
2009	23 602	247
2010	24 162	265
2011	24 083	265
2012	24 310	ND
2013	25 219	236
2014	24 840	227

ND/No disponible.

FUENTE: Secretaría de Gobierno, Dirección del Registro Civil de Michoacán.

Carpeta Municipal de Huetamo

DEFUNCIONES INFANTILES 2000-2014

Cuadro 4.7

Año	Michoacán	Huetamo
2000	1 157	10
2001	1 117	13
2002	1 174	4
2003	919	1
2004	965	3
2005	1 058	7
2006	1 006	6
2007	999	6
2008	1 004	2
2009	1 010	9
2010	997	1
2011	1 077	3
2012	1 076	ND
2013	913	12
2014	685	3

FUENTE: Secretaría de Gobierno, Dirección del Registro Civil de Michoacán.

Carpeta Municipal de Huetamo

5. VIVIENDA

En la Encuesta Intercensal del 2015 se registraron 11 500 viviendas particulares habitadas, de las cuales el 81.9% cuenta con agua entubada, 91.7% con drenaje y el 96.4% con energía eléctrica. El 10.5% de las viviendas cuenta con piso de tierra.

VIVIENDAS CON DISPONIBILIDAD DE AGUA ENTUBADA, DRENAJE Y ENERGÍA ELÉCTRICA, 2010 Y 2015

Cuadro 5.1

Concepto	Michoacán	Huetamo
2015		
Viviendas particulares		
habitadas	1 191 405.0	11 500.0
Disponen de agua entubada	1 139 459.7	9 417.5
Porcentaje	95.6	81.9
Disponen de drenaje	1 098 475.4	10 544.6
Porcentaje	92.2	91.7
Disponen de energía eléctrica	1 179 133.5	11 091.0
Porcentaje	99.0	96.4
2010		
Viviendas particulares		
habitadas	1 066 630.0	11 041.0
Disponen de agua entubada	935 651.0	3 514.0
Porcentaje	87.7	31.8
Disponen de drenaje	944 928.0	9 840.0
Porcentaje	88.6	89.1
Disponen de energía eléctrica	1 044 515.0	10 671.0
Porcentaje	97.9	96.6

FUENTE: XIII Censo General de Población y Vivienda, 2010 Michoacán, INEGI.

Encuesta Intercensal 2015, INEGI.

Carpeta Municipal de Huetamo

MATERIAL PREDOMINANTE EN PISOS DE LAS VIVIENDAS PARTICULARES HABITADAS, 2015

Cuadro 5.2

Concepto	Michoacán	Huetamo
Viviendas particulares habitadas	1 191 405	11 500
Con piso de tierra	65 694	1 210
Porcentaje	5.5	10.5
Con piso de material de cemento o firme	636 620	8 919
Porcentaje	53.4	77.6
Con mosaico, madera u otro recubrimiento	484 931	1 265
Porcentaje	40.7	11.0
No especificado	4 070	106
Porcentaje	0.3	0.9

FUENTE: Encuesta Intercensal 2015. INEGI.

INVERSIÓN EJERCIDA EN PROGRAMAS DE VIVIENDA POR MUNICIPIO Y ORGANISMO SEGÚN PROGRAMA, 2015 (Miles de pesos)

Cuadro 5.3

Municipio Organismo	Total	Vivienda completa	Vivienda en arrendamiento	Vivienda inicial	Mejoramiento físico de vivienda	Mejoramiento financiero de vivienda	Infraes- tructura
Estado	6 161 003	5 079 513	732	176 454	92 940	379 359	45 852
Banca	2 183 634	1 693 420	0	79 950	0	352 787	40 499
Banjército	11 728	11 008	0	0	0	720	0
CFE	109 141	71 964	0	15 563	10 765	10 848	0
CONAVI	255 487	249 206	732	5 432	118	0	0
FONHAPO	88 556	0	0	44 856	43 700	0	0
FOVISSSTE	1 179 533	1 073 457	0	8 175	491	5 455	0

Carpeta Municipal de Huetamo

INVERSIÓN EJERCIDA EN PROGRAMAS DE VIVIENDA POR MUNICIPIO Y ORGANISMO SEGÚN PROGRAMA, 2015 (Miles de pesos)

Cuadro 5.3

Municipio Organismo	Total	Vivienda completa	Vivienda en arrendamiento	Vivienda inicial	Mejoramiento físico de vivienda	Mejoramiento financiero de vivienda	Infraes- tructura
HÁBITAT							
MÉXICO	83	0	0	59	0	0	24
INFONAVIT	2 269 798	1 954 038	0	22 418	10 710	5 409	0
IVEM	3 990	0	0	0	3 990	0	0
ISSFAM	35 889	26 420	0	0	0	4 140	5 329
SHF	23 165	0	0	0	23 165	0	0
Huetamo	3 343	2 535	0	0	654	0	0
Banca	1 417	1 417	0	0	0	0	0
FONHAPO	640	0	0	0	640	0	0
FOVISSSTE	998	844	0	0	0	0	0
INFONAVIT	275	275	0	0	0	0	0
SHF	14	0	0	0	14	0	0

Nota: El total incluye una inversión de cofinanciamiento de FOVISSSTE por 154 000 pesos.

FUENTE: Anuario Estadístico del Estado de Michoacán, edición 2016. INEGI.

Carpeta Municipal de Huetamo

6. EMPLEO

La población registrada de 12 años y más fue de 31 621 personas en el año 2015. La económicamente activa representó el 41.74%, mientras que la inactiva el 57.81%. El 94.67% de la población activa estaba ocupada.

INDICADORES DE EMPLEO, 2015

Cuadro 6.1

Concepto	Michoacán	Huetamo
Población total	4 584 471	40 818
Población de 12 años y más	3 521 912	31 621
Porcentaje de la población de 12 años y más económicamente activa	48.26	41.74
Porcentaje de la población de 12 años y más ocupada	95.80	94.67
Porcentaje de la población de 12 años y más desocupada	4.20	5.33
Población no económicamente activa	51.50	57.81
Población ocupada	1 628 256	12 497
Porcentaje de la PEA ocupada en el sector Primario	21.30	22.82
Porcentaje de la PEA ocupada en el sector Secundario	20.67	15.80
Porcentaje de la PEA ocupada en el sector Comercio	19.51	16.89
Porcentaje de la PEA ocupada en el sector Servicios	37.13	42.05
Porcentaje de la población que recibe hasta 1 salario mínimo	14.62	17.26
Porcentaje de la población que recibe más de 1 salario mínimo y hasta 2 salarios mínimos	30.26	29.13

Carpeta Municipal de Huetamo

INDICADORES DE EMPLEO, 2015

Cuadro 6.1

Concepto	Michoacán	Huetamo
Porcentaje de la población que recibe más de 2 salarios mínimos	44.54	35.52

FUENTE: Encuesta Intercensal 2015. INEGI.

TRABAJADORES REGISTRADOS EN EL IMSS POR TIPO DE CONTRATO, 2015

Cuadro 6.2

Concepto	Michoacán	Huetamo
Total	364 229	997
Trabajadores permanentes	306 359	821
Trabajadores eventuales urbanos	44 623	129
Trabajadores eventuales del campo	13 247	47

FUENTE: Anuario Estadístico del Estado de Michoacán, 2015. INEGI.

Carpeta Municipal de Huetamo

7. ECONOMÍA

La actividad agrícola sobresale con la producción de sorgo forrajero en verde, maíz, pasto y melón. En cuanto a la actividad ganadera, registró más de 4 000 toneladas de ganado bovino en pie y 422 toneladas de ganado porcino. Tiene 165 establecimientos dedicados a la industria manufacturera y 826 al comercio.

SUPERFICIE SEMBRADA, COSECHADA Y VALOR DE LA PRODUCCIÓN AGRÍCOLA, 2016

Cuadro 7.1

Concepto	Michoacán	Huetamo
Superficie Sembrada (Hectáreas)	740 769	21 003
Superficie Cosechada (Hectáreas)	720 807	19 139
Valor Producción (Miles de pesos)	20 912 971	524 008
Posición del municipio respecto al valor de la producción en el estado	NA	8

NA/No aplica.

FUENTE: Servicio de Información Agroalimentaria y Pesquera, SAGARPA.

Carpeta Municipal de Huetamo

PRINCIPALES CULTIVOS AGRÍCOLAS DEL MUNICIPIO DE HUETAMO, 2015

Cuadro 7.2

CULTIVO	SUPERFICE COSECHADA (hectáreas)	VOLUMEN DE LA PRODUCCIÓN (toneladas)	VALOR DE LA PRODUCCIÓN (pesos)	VALOR PROD. / SUP. COSECHADA
Moringa	1	1	6 000	6 000
Frijol	6	7	87 120	14 520
Ciruela	15	14	72 000	4 800
Pitaya	6	24	300 000	50 000
Mango	8	56	252 000	31 500
Plátano	6	66	132 000	22 000
Chile verde	24	66	779 100	32 463
Papaya	6	156	780 000	130 000
Limón	22	165	1 141 500	51 886
Cacahuete	125	168	2 763 750	22 110
Tomate rojo (jitomate)	19	226	1 154 640	60 771
Semilla de sorgo grano	80	285	3 135 000	39 188
Semilla de maíz grano	92	457	5 484 000	59 609
Ajonjolí	1 109	665	11 306 700	10 200
Sorgo grano	1 011	2,528	6 318 750	6 250
Sandía	76	2,736	13 973 227	183 858
Maíz grano	4 320	5,946	23 563 680	5 455
Pastos y praderas en verde	2 322	35,226	26 580 500	11 447
Sorgo forrajero en verde	5 348	59,596	53 745 756	10 050
Melón	1 950	79,950	342 617 730	175 701

Fuente: Sistema de Información Agroalimentaria, SAGARPA.

Carpeta Municipal de Huetamo

PRODUCTORES, SUPERFICIE Y MONTO PAGADO POR EL PROAGRO 2014

Cuadro 7.3

Concepto	Michoacán	Huetamo
Productores solicitantes	127 221	2 346
Superficie solicitada (Hectáreas)	610 223	12 550
Productores ratificados	122 498	2 327
Superficie ratificada (Hectáreas)	609 680	12 549
Productores beneficiados	118 651	2 301
Superficie beneficiada (Hectáreas)	604 704	12 463
Monto pagado (Miles de pesos)	634 047	13 640

FUENTE: Anuario Estadístico del Estado de Michoacán, 2016. INEGI.

PRODUCCIÓN, PRECIO, VALOR, ANIMALES SACRIFICADOS Y PESO 2016

Cuadro 7.4

Producto/Especie	Producción (toneladas)	Precio (pesos por kilogramo)	Valor de la Producción (miles de pesos)	Huetamo	
				Animales sacrificados (cabezas)	Peso (kilogramos)
GANADO EN PIE					
BOVINO	4,391	26.09	114,547		461
PORCINO	422	21.73	9,169		95
OVINO	40	22.1	881		35
CAPRINO	285	24.63	7,010		35
SUBTOTAL	5,138		131,607		
AVE Y GUAJOLOTE EN PIE					

Carpeta Municipal de Huetamo

PRODUCCIÓN, PRECIO, VALOR, ANIMALES SACRIFICADOS Y PESO 2016

Cuadro 7.4

Huetamo

Producto/Especie	Producción (toneladas)	Precio (pesos por kilogramo)	Valor de la Producción (miles de pesos)	Animales sacrificados (cabezas)	Peso (kilogramos)
AVE	20	23.82	477		2.277
GUAJOLOTE					
SUBTOTAL	20		477		
TOTAL			132,084		
CARNE EN CANAL					
BOVINO	2,385	52.4	124,949	9,533	250
PORCINO	327	39.92	13,045	4,465	73
OVINO	20	46.8	923	1,127	18
CAPRINO	143	50.84	7,283	8,048	18
AVE	16	38.53	598	8,794	1.765
GUAJOLOTE					
SUBTOTAL	2,890		146,799		
LECHE					
BOVINO	916	8.15	7,468		
CAPRINO					
SUBTOTAL	916		7,468		
OTROS PRODUCTOS					
HUEVO PARA PLATO	115	25.73	2,962		

Carpeta Municipal de Huetamo

PRODUCCIÓN, PRECIO, VALOR, ANIMALES SACRIFICADOS Y PESO 2016

Cuadro 7.4

Producto/Especie	Producción (toneladas)	Precio (pesos por kilogramo)	Valor de la Producción (miles de pesos)	Huetamo	
				Animales sacrificados (cabezas)	Peso (kilogramos)

MIEL

CERA EN GREÑA

LANA SUCIA

SUBTOTAL 2,962

TOTAL 157,229

Ave: Se refiere a pollo, gallina ligera y pesada que ha finalizado su ciclo productivo.

Leche: Producción en miles de litros y precio en pesos por litro.

Los subtotales y el total podrían no coincidir por redondeo. El total del valor no incluye el valor en pie debido a que está contenido en el valor de la producción de carne.

FUENTE: Servicio de Información Agroalimentaria y Pesquera (SIAP).

UNIDADES ECONÓMICAS, PERSONAL OCUPADO Y REMUNERACIONES AL PERSONAL DEDICADAS AL COMERCIO, 2008

Cuadro 7.5

Concepto	Michoacán	Huetamo
Unidades económicas	85 293	826
Personal ocupado	242 519	2 023
Remuneraciones al personal (Miles de pesos)	4 779 941	27 981

ND/ No Disponible

FUENTE: Censos Económicos, 2009, resultados definitivos. (INEGI)

Carpeta Municipal de Huetamo

INDUSTRIA MANUFACTURERA, 2008

Cuadro 7.6

Concepto	Michoacán	Huetamo
Unidades Económicas a/	27 692	165
Personal ocupado total	111 840	504
Total de Remuneraciones (Miles De Pesos)	3 365 343	6 150
Producción Bruta Total (Miles De Pesos)	83 214 904	46 070
Consumo Intermedio (Miles De Pesos)	56 408 658	28 785
Valor Agregado Censal Bruto (Miles De Pesos)	26 806 246	17 285

FUENTE: Censos Económicos, 2009, resultados definitivos. (INEGI)

CARACTERÍSTICAS DE LOS SECTORES ECONÓMICOS 2014

Cuadro 7.7

Concepto	Michoacán	Huetamo
Personal Ocupado	611 496	4 636
Total De Remuneraciones (Miles De Pesos)	19 560 681	152 039
Unidades Económicas	195 355	1 606
Producción Bruta (Miles De Pesos)	179 291 970	568 844

Fuente: Censo Económico 2014, INEGI.

Carpeta Municipal de Huetamo

ESTABLECIMIENTOS DE HOSPEDAJE REGISTRADOS SEGÚN CATEGORÍA, 2015

Cuadro 7.8

Concepto	Michoacán	Huetamo
Total	686	8
Cinco estrellas	41	0
Cuatro estrellas	90	0
Tres estrellas	179	4
Dos estrellas	138	3
Una estrella	75	1
Sin categoría	163	0

FUENTE: Secretaría de Turismo, Michoacán.

Carpeta Municipal de Huetamo

8. COMUNICACIONES

El municipio cuenta con 20 oficinas postales, en 16 localidades hay sitios y espacios públicos conectados con banda ancha del programa México Conectado y en 30 localidades hay servicio de telefonía rural. Registra 240 kilómetros de carreteras, de las cuales 58 kilómetros son de troncal federal pavimentada, 92 kilómetros de alimentadora estatal pavimentada, 14 kilómetros de caminos rurales pavimentados y 76 kilómetros de caminos rurales revestidos.

RED DE MEDIOS DE COMUNICACIÓN, 2015

Cuadro 8.1

Concepto	Michoacán	Huetamo
Oficinas postales	876	20
Oficinas de telégrafos	71	1
Sitios y espacios públicos conectados con banda ancha del programa a/ México Conectado	999	16
Estaciones radioeléctricas de aficionados	175	5
Localidades con servicio de telefonía rural	603	30
Aeropuertos	4	0
Aeródromos	34	2

a/ Son sitios de acceso público donde se ofrecen servicios de internet, uso de equipo de cómputo, así como asesoría y capacitación al público en general.

FUENTE: Anuario Estadístico del Estado de Michoacán, edición 2016. INEGI.

Carpeta Municipal de Huetamo

LONGITUD DE LA RED CARRETERA SEGÚN TIPO DE CAMINO, 2015 (Kilómetros)

Cuadro 8.2

Concepto	Michoacán	Huetamo
Total	12 792.89	240
Troncal federal a/		
Pavimentada	2 683.50	58
Revestida	.00	0
Alimentadoras estatales b/		
Pavimentada c/	2 997.55	92
Revestida	28.20	0
Caminos rurales c/		
Pavimentada	1 531.04	14
Revestida	1 552.60	76

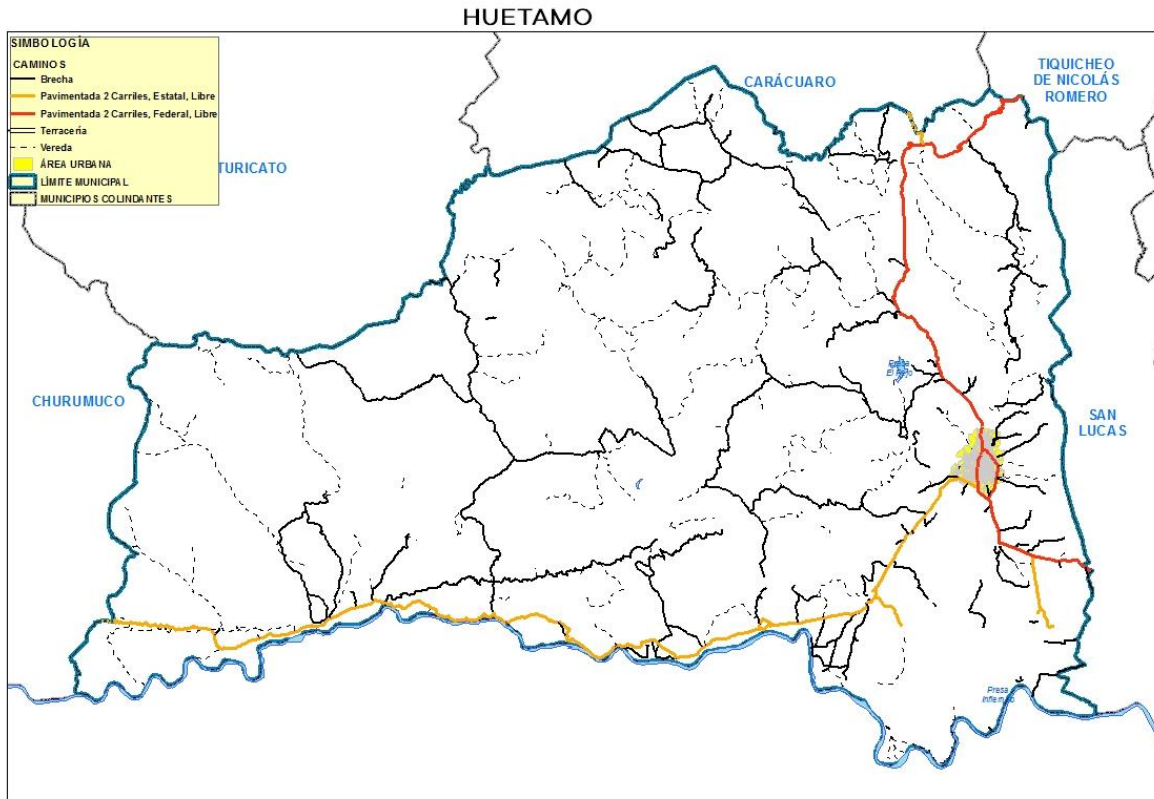
a/ También es conocida como principal o primaria, tiene como objetivo específico servir al tránsito de larga distancia. Comprende caminos de cuota pavimentados (incluidos los estatales) y libres (pavimentados y revestidos).

b/ También conocidas con el nombre de carreteras secundarias, tienen como propósito principal servir de acceso a las carreteras troncales.

c/ Comprende caminos de dos, cuatro o más carriles.

FUENTE: Anuario Estadístico del Estado de Michoacán, edición 2016, INEGI.

Carpeta Municipal de Huetamo



Carpeta Municipal de Huetamo

9. FINANZAS PÚBLICAS

El municipio cuenta con un ingreso mayor a los 156 millones de pesos de los cuales el 93% proviene de participaciones y aportaciones y el 4.78% de derechos, entre otros. El 43.11% se aplicó a servicios personales y 7.04% a inversión pública.

INGRESOS DE LOS MUNICIPIOS POR CAPITULO 2015 (Pesos)

Cuadro 9.1

Concepto	Michoacán	Huetamo
Total	11432 673 311.8	156 976 335.31
Derechos	784 355 119.17	7 507 668.58
Productos	135 739 867.48	221 233.5
Aprovechamientos	173 922 774.24	198 455.3
Contribuciones de mejoras	67 418 739.05	96 500
Cuotas y aportaciones de seguridad social	11 722 642.96	292
Ingresos por venta de bienes y servicios	5 254 579.18	444 000
Participaciones y Aportaciones	9417 719 607.66	146 030 749.94
Transferencias, subsidios y otras ayudas	16 608 303.17	0
Ingresos derivados de financiamiento	9 708 442.65	0

FUENTE: Auditoría Superior de Michoacán.

Carpeta Municipal de Huetamo

EGRESOS DE LOS MUNICIPIOS POR CAPITULO 2015 (Pesos)

Cuadro 9.2

Concepto	Michoacán	Huetamo
TOTAL	9997 670 919.78	148 532 575.8
Deuda pública	485 335 512.65	9 131 000.36
Servicios personales	3736 162 097.59	64 034 820.92
Materiales y suministros	1052 876 323.93	33 313 096.37
Servicios generales	1586 975 748.92	26 162 685.49
Transferencias, asignaciones, subsídios y otras ayudas	735 605 325.26	5 172 649.44
Bienes muebles, inmuebles e intangibles	137 683 381.96	252 713.81
Participaciones y aportaciones	56 832 045.71	.0
Inversión pública	2206 195 758.76	10 465 609.41
Inversiones financieras y otras provisiones	4 725	.0

FUENTE: Auditoría Superior de Michoacán.

Carpeta Municipal de Huetamo

10. OBRA PÚBLICA

Las obras de mayor inversión ejecutadas en el municipio están dirigidas al desarrollo social en un 21.77%, el resto no se especificó.

INVERSIÓN EN OBRAS PÚBLICAS EJERCIDAS SEGÚN DESTINO, 2015 (Miles de Pesos)

Cuadro 10.1

Nivel	Michoacán	Huetamo	%
Total	12 840 104	159 854	100.00
Gobierno	397 173		0.00
Desarrollo social	3 204 780	34 802	21.77
Desarrollo económico	308 611		0.00
Otras	8 929 540	125 052	78.23

FUENTE: Anuario Estadístico del estado de Michoacán, edición 2016.
INEGI.

Carpeta Municipal de Huetamo

11. SEGURIDAD Y ORDEN PÚBLICO

De los delitos registrados en el municipio sobresale el robo, las lesiones y los homicidios.

DELITOS DEL FUERO COMÚN POR MUNICIPIO SEGÚN PRINCIPALES DELITOS, 2016

Cuadro 11.1

Huetamo

Modalidad	Tipo	Subtipo	Delitos
Robo común	Con violencia	A casa habitación	1
Robo común	Con violencia	De vehículos	8
Robo común	Con violencia	Otros	6
Robo común	Sin violencia	A casa habitación	10
Robo común	Sin violencia	A negocio	3
Robo común	Sin violencia	De vehículos	27
Robo común	Sin violencia	Otros	17
Robo de ganado (abigeato)	Abigeato	Abigeato	2
Lesiones	Dolosas	Con arma blanca	2
Lesiones	Dolosas	Con arma de fuego	5
Lesiones	Dolosas	Sin datos	36
Lesiones	Culposas	Sin datos	5
Homicidios	Dolosos	Con arma de fuego	7
Homicidios	Dolosos	Con arma blanca	1
Homicidios	Dolosos	Sin datos	1
Homicidios	Culposos	Sin datos	13
Delitos patrimoniales	Abuso de confianza	Abuso de confianza	1
Delitos patrimoniales	Daño en propiedad ajena	Daño en propiedad ajena	9
Delitos patrimoniales	Fraude	Fraude	3
Delitos sexuales	Violación	Violación	4

Carpeta Municipal de Huetamo

DELITOS DEL FUERO COMÚN POR MUNICIPIO SEGÚN PRINCIPALES DELITOS, 2016

Cuadro 11.1

Huetamo

Modalidad	Tipo	Subtipo	Delitos
(violación)			
Otros delitos	Amenazas	Amenazas	2
Otros delitos	Estupro	Estupro	2
Otros delitos	Otros sexuales	Otros sexuales	2
Otros delitos	Resto de los delitos (otros)	Resto de los delitos (otros)	24

FUENTE: Secretariado Ejecutivo del Sistema Nacional de Seguridad Pública.