



2015 - 2021



**IPLAEM**

INSTITUTO DE PLANEACIÓN DEL  
ESTADO DE MICHOACÁN DE OCAMPO

# Carpeta Municipal de Epitacio Huerta

# Carpeta Municipal de Epitacio Huerta

## PRESENTACIÓN

El Instituto de Planeación del Gobierno del Estado presenta el documento “Carpetas Municipales”, cuyo objetivo es el de integrar y difundir estadísticas de los diferentes sectores, perfiles sociodemográficos, cronología de los presidentes municipales, hechos históricos, medio físico, ante una gran diversidad de información que pretende reseñar la estadística municipal, como una herramienta para la toma de decisiones en los diversos ámbitos, público, social y privado.

Esta información corresponde a una descripción y trato especial al municipio de **Epitacio Huerta**, con datos al año 2016, incorporando datos de los últimos censos y en algunos casos la información del último año disponible.

Antes de que este potencial estuviera disponible, existían grandes limitaciones en la integración de información municipal. Contando a la fecha con información de varias fuentes, con la finalidad de presentar en un solo documento lo más destacado del municipio y dejarlo a disposición de la sociedad en general en la página del Sistema Estatal de Información de Michoacán (SEIM).

# Carpeta Municipal de Epitacio Huerta

## CONTENIDO

PRESENTACIÓN.....	2
<b>1. DATOS GENERALES.....</b>	<b>7</b>
NOMENCLATURA.....	7
ESCUDO.....	7
HECHOS HISTÓRICOS.....	8
LOCALIZACIÓN.....	10
EXTENSIÓN.....	10
OROGRAFÍA.....	10
HIDROGRAFÍA.....	11
CLIMA.....	11
CRONOLOGÍA DE LOS PRESIDENTES MUNICIPALES.....	11
<b>2. DEMOGRAFÍA.....</b>	<b>12</b>
POBLACIÓN POR LOCALIDAD SEGÚN SEXO, 2010.....	12
POBLACIÓN TOTAL 1950-2015.....	15
TASA DE CRECIMIENTO PROMEDIO ANUAL 1950-2015.....	16
POBLACIÓN RURAL Y URBANA DEL MUNICIPIO, 1980-2010.....	17
POBLACIÓN URBANA Y RURAL DEL ESTADO, 1980-2010.....	18
ÍNDICE Y GRADO DE MARGINACIÓN 1990-2015.....	18

## Carpeta Municipal de Epitacio Huerta

ÍNDICE Y GRADO DE REZAGO SOCIAL 2000-2015 .....	20
ÍNDICE DE DESARROLLO HUMANO (IDH) Y COMPONENTES 2000, 2005 Y 2010 (METODOLOGÍA TRADICIONAL).....	21
INDICADORES DE POBREZA POR INGRESOS, 2000 Y 2005.....	22
INDICADORES SELECCIONADOS DE POBREZA PARA EL ESTADO Y MUNICIPIOS 2010 .....	23
<b>3. EDUCACIÓN.....</b>	<b>24</b>
CONDICIÓN DE ALFABETISMO 2015 .....	24
POBLACIÓN DE 15 AÑOS Y MAS ANALFABETA, 1995-2010.....	25
ESTADÍSTICA EN EDUCACIÓN, CICLO ESCOLAR 2014-2015.....	25
ADULTOS REGISTRADOS EN PRIMARIA Y SECUNDARIA POR EL INEA 2015.....	26
<b>4. SALUD .....</b>	<b>27</b>
UNIDADES MÉDICAS EN SERVICIO DE LAS INSTITUCIONES DEL SECTOR PÚBLICO DE SALUD POR NIVEL DE OPERACIÓN SEGÚN INSTITUCIÓN, 2015.....	27
PERSONAL MÉDICO DEL SECTOR SALUD, 2015.....	28
POBLACIÓN DERECHOHABIENTE Y USUARIA DE LOS SERVICIOS MÉDICOS DE LAS INSTITUCIONES PÚBLICAS DEL SECTOR SALUD 2015.....	28
CONSULTAS EXTERNAS EN LAS INSTITUCIONES DEL SECTOR SALUD, 2015.....	29
NACIDOS VIVOS REGISTRADOS SEGÚN RESIDENCIA HABITUAL DE LA MADRE, 2013-2015 .....	30
DEFUNCIONES GENERALES, 2000-2014 .....	31
DEFUNCIONES INFANTILES 2000-2014.....	32

## Carpeta Municipal de Epitacio Huerta

<b>5. VIVIENDA.....</b>	<b>33</b>
VIVIENDAS CON DISPONIBILIDAD DE AGUA ENTUBADA, DRENAJE Y ENERGÍA ELÉCTRICA, 2010 Y 2015.....	33
MATERIAL PREDOMINANTE EN PISOS DE LAS VIVIENDAS PARTICULARES HABITADAS, 2015.....	34
INVERSIÓN EJERCIDA EN PROGRAMAS DE VIVIENDA POR MUNICIPIO Y ORGANISMO SEGÚN PROGRAMA, 2015 (MILES DE PESOS).....	35
<b>6. EMPLEO .....</b>	<b>36</b>
INDICADORES DE EMPLEO, 2015 .....	36
TRABAJADORES REGISTRADOS EN EL IMSS POR TIPO DE CONTRATO, 2015 .....	37
<b>7. ECONOMÍA.....</b>	<b>38</b>
SUPERFICIE SEMBRADA, COSECHADA Y VALOR DE LA PRODUCCIÓN AGRÍCOLA, 2016.....	38
PRINCIPALES CULTIVOS AGRÍCOLAS DEL MUNICIPIO DE EPITACIO HUERTA, 2015-2016 .....	39
PRODUCTORES, SUPERFICIE Y MONTO PAGADO POR EL PROAGRO 2014.....	40
PRODUCCIÓN, PRECIO, VALOR, ANIMALES SACRIFICADOS Y PESO, 2016 .....	41
VOLUMEN DE LA PRODUCCIÓN FORESTAL MADERABLE, 2015 (METROS CÚBICOS EN ROLLO.....	43
CARACTERÍSTICAS DE LOS SECTORES ECONÓMICOS, 2014.....	44
UNIDADES ECONÓMICAS, PERSONAL OCUPADO Y REMUNERACIONES AL PERSONAL DEDICADAS AL COMERCIO, 2008 .....	44
INDUSTRIA MANUFACTURERA, 2008.....	45
<b>8. COMUNICACIONES.....</b>	<b>46</b>
RED DE MEDIOS DE COMUNICACIÓN, 2015.....	46

## Carpeta Municipal de Epitacio Huerta

LONGITUD DE LA RED CARRETERA SEGÚN TIPO DE CAMINO, 2015 (KILÓMETROS).....	47
<b>9. FINANZAS PÚBLICAS.....</b>	<b>49</b>
INGRESOS DE LOS MUNICIPIOS POR CAPITULO 2015 (Pesos).....	49
EGRESOS DE LOS MUNICIPIOS POR CAPITULO 2015 (Pesos).....	50
<b>10. OBRA PÚBLICA.....</b>	<b>51</b>
INVERSIÓN EN OBRAS PÚBLICAS EJERCIDAS SEGÚN DESTINO, 2015 (MILES DE PESOS).....	51
<b>11. SEGURIDAD Y ORDEN PÚBLICO .....</b>	<b>52</b>
DELITOS DEL FUERO COMÚN POR MUNICIPIO SEGÚN PRINCIPALES DELITOS, 2016.....	52

# Carpeta Municipal de Epitacio Huerta

## 1. DATOS GENERALES

### NOMENCLATURA

Este municipio lleva el nombre en memoria del Gral. Epitacio Huerta.

### ESCUDO

El escudo del municipio de Epitacio Huerta tiene la forma de una olla, recordando que el territorio que lo constituyó con anterioridad perteneció a Contepec. Hacen la bordura y figura del escudo los colores patrios sobre un listón de vuelo ascendente, rematado en las partes superiores a diestra y siniestra dos mazorcas de maíz en color oro, simbolizando sus granos cada uno de los municipios del Estado de Michoacán.

La parte central del escudo está atravesada por una barra en color grana, símbolo de amor y valentía de los habitantes; el ayer y el presente del municipio quedan representados en dos campos: El campo inferior en azul que representa la justicia, celo, verdad, lealtad, caridad y hermosura, sirve de fondo a las siguientes simbologías.

En el centro de lo que es la punta del escudo aparecen dos espigas de trigo, símbolo del fruto del trabajo del hombre; cada uno de sus granos representa las comunidades que integran la municipalidad. Una figurilla que representa a los grupos indígenas de habla Pame y Guamare, primeros pobladores de la región. El maguey como parte de la flora que caracteriza a esta región y base de la elaboración del pulque, bebida regional; el pino y las montañas son otros símbolos de la belleza de la flora y la geografía del municipio. Aparece también la noble y santa figura de San José como indicativo del primer nombre de la población que le sirve de cabecera; por la otra parte el color azul de este campo simboliza el tranquilo, diáfano y glorioso cielo que cubre estas tierras.

## Carpeta Municipal de Epitacio Huerta

El espacio superior en oro, cuyo significado es caudales y riqueza, representa aquí sus campos dorados por el color del maíz maduro y las sementeras del trigo; sobre él se encuentran la figura del libro abierto, fuente de cultura con la leyenda "Labor Omnia Vincit" que en conjunto sugiere el arduo trabajo de los ámbitos de la educación y la cultura como factores que generan progreso. La espada colocada en forma paralela a la barra en grana y con la punta hacia arriba simboliza la tenacidad y el honor del militar liberal que dio su nombre al municipio, el Gral. Epitacio Huerta.

En la parte superior de este campo aparece el coronamiento con la campana de la libertad que figura en el edificio de la Presidencia Municipal de la localidad como símbolo de jerarquía. Todo el escudo está timbrado por un remate que contiene sobre un listón el lema: "Trabajo y Honor", como virtudes características de los habitantes de este noble y muy leal municipio.



### HECHOS HISTÓRICOS

La jurisdicción actual del municipio de Epitacio Huerta estuvo poblado en vísperas de la llegada de los españoles por indios de habla Pame y Guamare, quienes formaron parte de los llamados pueblos "colchón", entre los poderosos reinos Tarasco y Azteca.



## Carpeta Municipal de Epitacio Huerta

Al sobrevenir la conquista europea, en la comarca situada al norte de Maravatío se formaron gigantescas estaciones ganaderas mediante mercedes de tierras otorgadas a los colonizadores españoles. Hacia 1632, Juan de Caballero poseía la hacienda de Coroneo, sobre cuyos terrenos existieron diversos ranchos y estaciones menores. Una de estas fue San José Buena Vista, en torno a la cual se formó un caserío de peones acasillados que más tarde figuraría como cabecera de Epitacio Huerta. En lo espiritual, los habitantes de la comarca eran atendidos por los clérigos de Tlalpujahua y por los franciscanos de Contepec.

Durante la guerra de Independencia las tropas realistas saquearon constantemente a las fincas de la comarca de Tlalpujahua, lo que ocasionó su decadencia. En 1822 San José de la Buena Vista figuraba como una de las haciendas adscritas a Tlalpujahua. A mediados del siglo XIX las haciendas de la jurisdicción de Tlalpujahua eran prósperas y de alta producción y recogían importantes cantidades de maíz, trigo y frijol. En 1923 la hacienda de San José de la Buena Vista aparecía anexa a la denominada de La Paz. Durante el periodo más intenso de la reforma agraria, la hacienda de San José de Buena Vista, La Paz, La Luz, El Astillero, Ojo de Agua, La margarita y otras, fueron afectadas para la conformación de ejidos.

En 1962 se erigió la municipalidad de Epitacio Huerta, tanto para conmemorar el centenario de la Batalla del 5 de Mayo, como para honrar al destacado militar del cual lleva nombre el municipio. La nueva municipalidad se formó con territorio de Contepec y la cabecera fue la población conocida como San José de Buena Vista.

### Personajes ilustres

J. Sacramento Anaya Zamora.- Primer Presidente Municipal en 1962.

### Cronología de hechos históricos

1632 Formación de la hacienda de San José de Buena Vista.

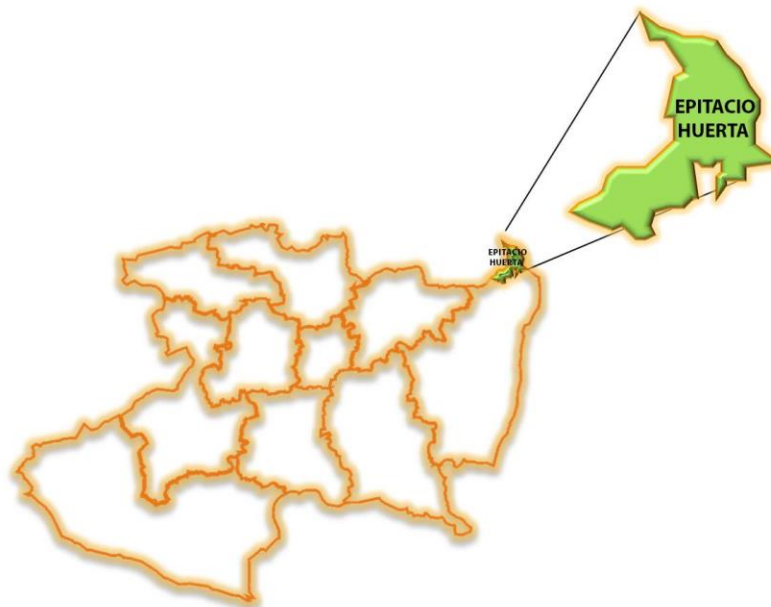
1822 Figuraba como una hacienda adscrita a Tlalpujahua.

1962 El 15 de febrero se constituye el municipio de Epitacio Huerta.

## Carpeta Municipal de Epitacio Huerta

### LOCALIZACIÓN

Se localiza al noroeste del Estado en las coordenadas 20°08' de latitud norte y 100°17' de longitud oeste, a una altura de 2,490 metros sobre el nivel del mar. Limita al norte y al este con el Estado de Querétaro, al suroeste con Contepec, al sur con Maravatío y al oeste con el Estado de Guanajuato. Su distancia a la capital del Estado es de 154 kms.



### EXTENSIÓN

Su superficie es de 424.44 km<sup>2</sup> y representa el 0.72 por ciento del total del Estado.

### OROGRAFÍA

Su relieve lo constituyen las estribaciones septentrionales del sistema volcánico transversal y la depresión del Lerma; cerros: El Redondo, los de La Mesa, El Gallo,

## Carpeta Municipal de Epitacio Huerta

La Campana, La Cocina, El Saúco, Las Siete Cruces, Los Rosillos, Pelón, Palomas, La Coronita y Las Hormigas.

### HIDROGRAFÍA

Se constituye por el río Lerma; arroyos del Tigre, Seco, El Jaral, San Isidro, San Jorge; presas: Tepuxtepec y Quebrada.

### CLIMA

Es templado con lluvias en verano. Tiene una precipitación pluvial anual de 1,075.3 milímetros y temperaturas que oscilan de 9.4° a 23.3° centígrados.

### CRONOLOGÍA DE LOS PRESIDENTES MUNICIPALES

1962 - J. Sacramento Anaya Zamora (1er. Pdte. Mpal.)

1963-1965 Francisco Rodríguez Soto

1966-1968 J. Guadalupe Salinas Sarabias

1969-1971 Rafael Prado Jurado

1972-1974 Gaudencio López Vega

1975-1977 J. Natividad Moreno Velásquez

1978-1980 Gaudencio López Vega

1981-1983 Salomón Garduño Morales

1984-1986 Hilario Navarrete

1987-1989 Roberto Salinas Yáñez

1990-1992 Rubén Saldivar Reyes

1993-1995 Ing. Salvador Pérez Martínez

1996-1998 Antonio Ortiz Morales

1999-2001 Gustavo Maya González

2002-2004 Fernando Uribe

2005-2007 Gustavo Maya González

2008-2011 Margarito Fierros Tano

2012-2015 Sixto González Granados

2015-2018 Miguel ángel Vega Jasso

# Carpeta Municipal de Epitacio Huerta

## 2. DEMOGRAFÍA

En la encuesta intercensal de Población y Vivienda del 2015 el municipio registró 16 622 habitantes, mismos que representan el 0.37% de la población total del Estado y se concentra en 82 localidades. Las de mayor importancia en cuanto a población son: La cabecera municipal con 7.53%, Los Dolores, con 7.05%, San Antonio Molinos con 6.30%. La población se concentró en un 100% en localidades menores a los 2 500 habitantes, es decir en zona rural. Su tasa de crecimiento es de 0.18 en el período 2000-2010 y de 0.519 en 2010-2015. El grado de marginación del municipio es alto y el de rezago social es bajo. El 25% de la población se encuentra en pobreza extrema.

### POBLACIÓN POR LOCALIDAD SEGÚN SEXO, 2010

Cuadro 2.1

Localidad	Población		
	Total	Masculino	Femenino
Total Del Municipio	16218	7785	8433
Epitacio Huerta	1222	572	650
El Astillero (El Carmen Astillero)	593	278	315
El Bellotal Uno	92	44	48
El Bellotal Dos	75	30	45
Canindo Y Pedregal	724	336	388
Cañada De García (Cuartel Cañada)	281	135	146
Casa Colorada	108	55	53
Los Dolores	1144	561	583
La Tenencia De Guerrero (Hormigas Uno)	93	43	50
La Luz	676	321	355
La Margarita (El Puerto)	298	138	160
Molinos De Caballero	310	142	168
San Antonio Ojo De Agua	66	35	31
Ojo De Agua	7		*
La Palma	321	143	178
Palo Dulce	3		*

## Carpeta Municipal de Epitacio Huerta

### POBLACIÓN POR LOCALIDAD SEGÚN SEXO, 2010

Cuadro 2.1

Localidad	Población		
	Total	Masculino	Femenino
Palos Altos	68	35	33
La Paz (La Calabaza)	367	182	185
El Rodeo	333	165	168
El Salitrillo (Ojo De Agua De Salitrillo)	310	155	155
San Miguel La Rata (San Andrés Salitrillo)	350	166	184
San Antonio Molinos	1023	519	504
San Bernardo	385	177	208
San Cristóbal (Los Álamos)	455	203	252
Ex-Hacienda San Miguel	127	58	69
Santa Cruz Ojo De Agua	535	271	264
El Tejocote Polvillas (Fátima)	300	148	152
Tejocote San Isidro (La Providencia)	364	178	186
Loma De En Medio	88	44	44
El Venado	157	66	91
La Ladera (Ejido Ojo De Agua)	85	43	42
San Mateo (Ejido El Salitrillo)	268	125	143
La Lagartija (San Vicente)	111	58	53
Emiliano Zapata (Pueblo Nuevo)	151	70	81
El Colorado	2		*
Chamacuero	47	26	21
Los Ángeles (San Lorenzo)	143	73	70
Estanzuela Los Lulos (Santa Rosa)	244	124	120
La Garita	34	15	19
La Salud	9		*
La Ciénega	48	25	23
El Tepozán	200	100	100
Santa Genoveva (Cuartel De Guerrero)	163	76	87
Cruz De Pichardo	246	117	129
Yereje Cabezas	231	114	117
El Arenal	21	8	13
Cerrito Colorado	75	39	36

## Carpeta Municipal de Epitacio Huerta

### POBLACIÓN POR LOCALIDAD SEGÚN SEXO, 2010

Cuadro 2.1

Localidad	Población		
	Total	Masculino	Femenino
La Cima	51	22	29
La Curva (La Margarita)	138	61	77
Los Azules (La Presa De Los Azules)	92	43	49
El Pinto (Ejido Piedra Larga)	214	102	112
Ex-Hacienda Salitrillo	89	46	43
El Agostadero	9	7	2
Ejido Nuevo Coroneo Fracción La Paz	209	95	114
Ejido Nuevo Coroneo Fracción Salitrillo	266	142	124
El Sayno (Ojo De Agua Salitrillo)	86	47	39
Astillero Botija	236	100	136
El Cerrito	240	112	128
La Mina De Cavires	23	12	11
El Salitrillo (El Charco)	53	30	23
Guadalupe La Paz (Ejido Nuevo Coroneo Fracción La Paz)	123	63	60
Ex-Hacienda La Paz	96	43	53
Las Golondrinas	78	44	34
Hacienda La Margarita	8		*
Las Hormigas Dos	121	51	70
Ojo De Agua (Santa Anita)	191	90	101
El Sauz De La Luz	143	69	74
El Toro	46	19	27
Laguna De Servín	261	106	155
Cuartel De Guerrero	190	100	90
El Jacal De La Mata	15	8	7
Rancho De Manuel Ruiz	5		*
Coroneo [Unidad Cooperativa]	10	6	4
Yereje Canteras	68	33	35
Las Gardenias	19	11	8
Ejido Ojo De Agua	15	6	9
Las Playitas (Lázaro Cárdenas)	32	15	17

## Carpeta Municipal de Epitacio Huerta

### POBLACIÓN POR LOCALIDAD SEGÚN SEXO, 2010

Cuadro 2.1

Localidad	Población		
	Total	Masculino	Femenino
Loma Del Zapote	51	27	24
San Benito	49	23	26
Temascales (Bellotal Loma De En Medio)	28	18	10
El Arroyo	6		*
El Garabato (La Loma)	4		*
Localidades De Una Vivienda	35	16	19
Localidades De Dos Viviendas	9	5	4

FUENTE: XIII Censo General de Población y Vivienda 2010, Michoacán, INEGI.

### POBLACIÓN TOTAL 1950-2015

Cuadro 2.2

AÑO	Michoacán	Epitacio Huerta
1950	1 422 717	0
1960	1 851 876	0
1970	2 324 226	13 389
1980	2 868 824	12 586
1990	3 548 199	15 419
1995	3 870 604	15 400
2000	3 985 667	15 923
2005	3 966 073	15 828
2010	4 351 037	16 218
2015	4 584 471	16 622

FUENTE: La Población de los Municipios de México 1950-1990, Consejo Nacional de Población (CONAPO).

XII Censo General de Población y Vivienda 2000, Michoacán, INEGI

II Censo de Población y Vivienda 2005, INEGI

XIII Censo General de Población y Vivienda 2010, Michoacán, INEGI

Encuesta Intercensal 2015, INEGI.

## Carpeta Municipal de Epitacio Huerta

### TASA DE CRECIMIENTO PROMEDIO ANUAL 1950-2015

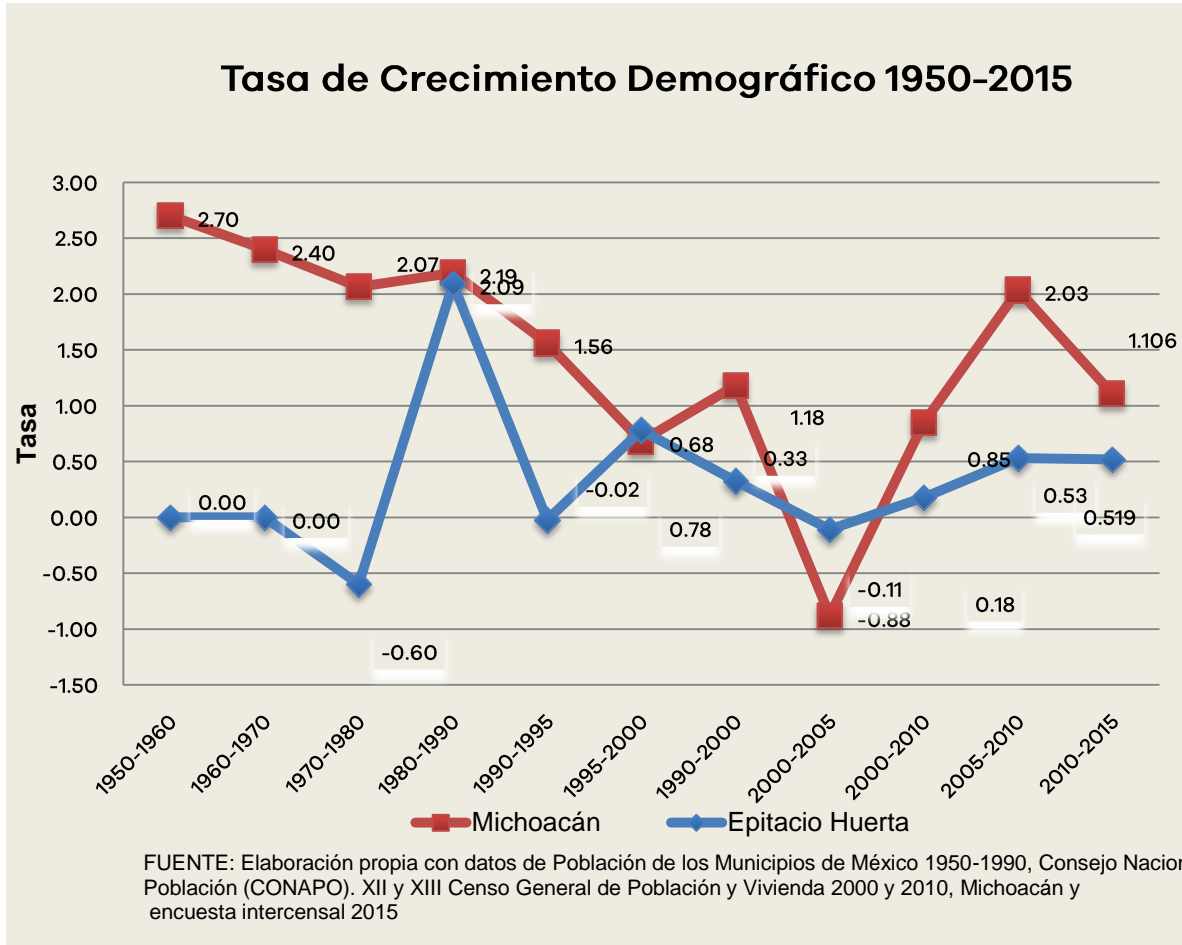
Cuadro 2.3

PERIODO	Michoacán	Epitacio Huerta
1950-1960	2.70	NA
1960-1970	2.40	NA
1970-1980	2.07	-0.60
1980-1990	2.19	2.09
1990-1995	1.56	-0.02
1995-2000	0.68	0.78
1990-2000	1.18	0.33
2000-2005	-0.88	-0.11
2000-2010	0.85	0.18
2005-2010	2.03	0.53
2010-2015	1.106	0.519

FUENTE: Elaboración propia con datos de los Censos y Conteo de Población y Vivienda.



## Carpeta Municipal de Epitacio Huerta



### POBLACIÓN RURAL Y URBANA DEL MUNICIPIO, 1980-2010

Cuadro 2.4 Epitacio Huerta

Año	Urbana	Rural
1980	0	12 586
1990	0	15 419
2000	0	15 923
2005	0	15 828
2010	0	16 218

FUENTE: X, XI, XII, XIII Censo General de Población y Vivienda 1980, 1990, 2000 y 2010, II Conteo de Población y Vivienda 2005, Michoacán, INEGI.

## Carpeta Municipal de Epitacio Huerta

### POBLACIÓN URBANA Y RURAL DEL ESTADO, 1980-2010

Cuadro 2.5 ESTADO

Año	Urbana	Rural
1980	1 503 980	1 327 273
1990	2 186 354	1 361 845
2000	2 606 766	1 378 901
2005	2 694 541	1 271 532
2010	2 988 349	1 362 688

FUENTE: X, XI, XII, XIII Censo General de Población y Vivienda 1980, 1990, 2000 y 2010, II Conteo de Población y Vivienda 2005, Michoacán, INEGI.

### ÍNDICE Y GRADO DE MARGINACIÓN 1990-2015

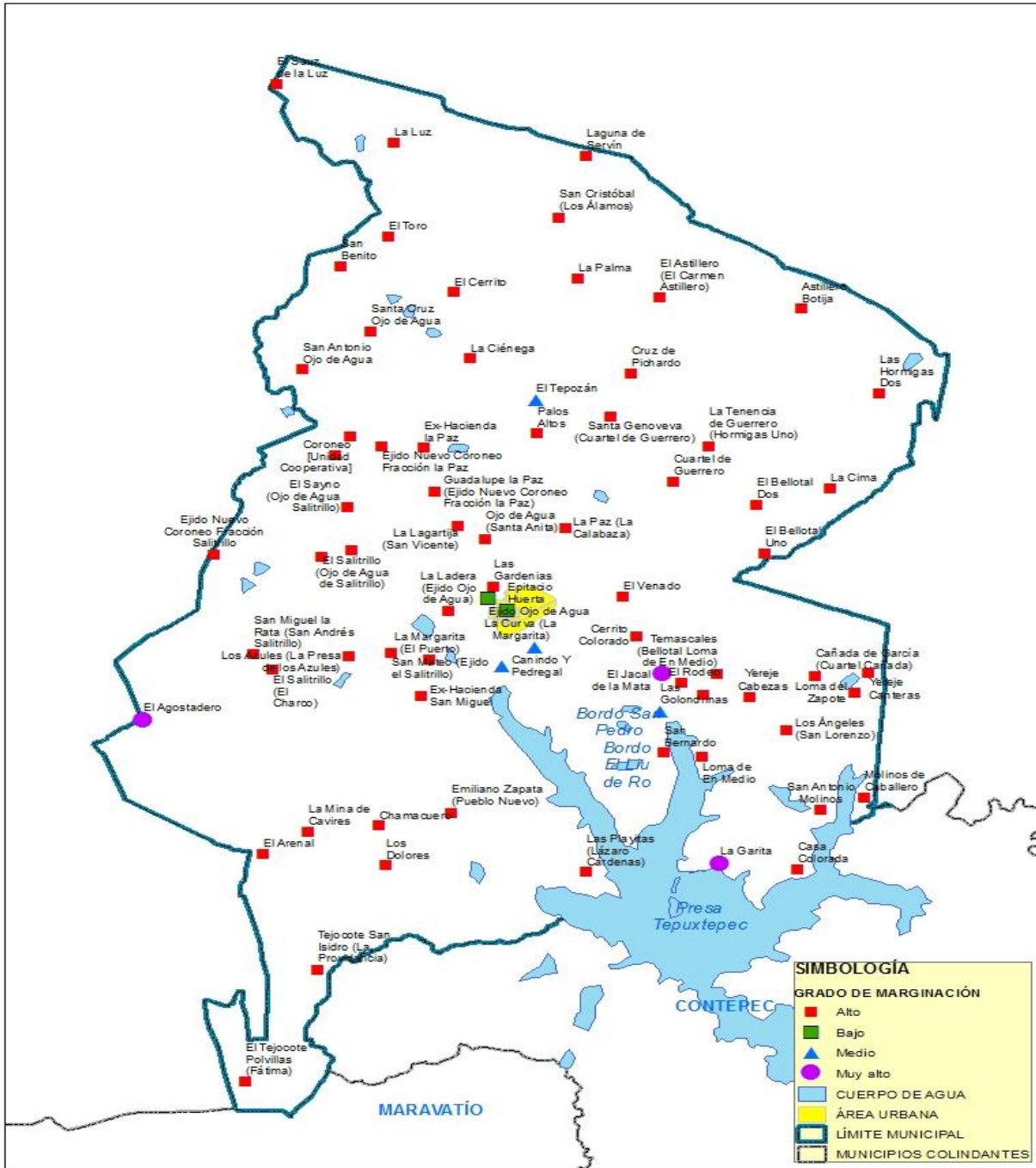
Cuadro 2.6 Epitacio Huerta

Año	Índice	Grado	Lugar que ocupa en el estado
1990	0.638	Alto	10
1995	0.389	Alto	14
2000	0.45	Alto	15
2005	0.332	Alto	17
2010	0.234	Medio	19
2015	0.092	Alto	27

FUENTE: Consejo Nacional de Población, CONAPO.

# Carpeta Municipal de Epitacio Huerta

## EPITACIO HUERTA



## Carpeta Municipal de Epitacio Huerta

### ÍNDICE Y GRADO DE REZAGO SOCIAL 2000-2015

Cuadro 2.7	Epitacio Huerta			
	2000	2005	2010	2015
Concepto				
Índice de rezago social	0.5026	0.1427	0.0118	-0.3394521
Grado de rezago social	Alto	Medio	Medio	Bajo
Lugar que ocupa en el contexto Estatal	14	26	34	50

FUENTE: Estimaciones del CONEVAL con base en el XII Censo de Población y Vivienda 2000, II Conteo de Población y Vivienda 2005, Censo de Población y Vivienda 2010 y Encuesta Intercensal 2015.

## Carpeta Municipal de Epitacio Huerta

ÍNDICE DE DESARROLLO HUMANO (IDH) Y COMPONENTES 2000, 2005 Y 2010  
(METODOLOGÍA TRADICIONAL)

Componentes de IDH	Epitacio Huerta		
	2000	2005	2010
Tasa de Mortalidad infantil	33.18	24.56	12.12
Tasa de Alfabetización	78.05	79.35	84.30
Tasa de Asistencia escolar	56.93	59.03	62.62
Producto Interno Bruto per cápita (dólares PPC, precios 2010)	5 393.69	6 197.02	7 273.56
Índice de Salud (IS)	0.7219	0.8014	0.9160
Índice de Educación (IE)	0.7101	0.7257	0.7708
Índice de Ingreso (II)	0.6656	0.6888	0.7155
Valor del Índice de Desarrollo Humano (IDH)	0.6992	0.7386	0.8007

FUENTE: Programa de las Naciones Unidas para el Desarrollo.

## Carpeta Municipal de Epitacio Huerta

### INDICADORES DE POBREZA POR INGRESOS, 2000 Y 2005 (Porcentaje)

Cuadro 2.9

Concepto		Michoacán	Epitacio Huerta
Pobreza alimentaria a/	2000	31.62	52.26
	2005	23.28	46.25
Pobreza de capacidades b/	2000	39.86	61.49
	2005	30.81	56.64
Pobreza de patrimonio c/	2000	61.60	80.74
	2005	54.49	79.27

Nota: El porcentaje está calculado respecto a la población total y con base en metodología utilizada por el Consejo Nacional de Evaluación de la Política de Desarrollo Social (CONEVAL).

a/ Se refiere a la incapacidad para obtener una canasta básica alimentaria, aun si se hiciera uso de todo el ingreso disponible en el hogar en comprar sólo los bienes de dicha canasta.

b/ Se refiere a la insuficiencia del ingreso disponible para adquirir el valor de la canasta alimentaria y efectuar los gastos necesarios en salud y educación, aun dedicando el ingreso total de los hogares nada más que para estos fines.

c/ Se refiere a la insuficiencia del ingreso disponible para adquirir la canasta alimentaria, así como realizar los gastos necesarios en salud, vestido, vivienda, transporte y educación, aunque la totalidad del ingreso del hogar fuera utilizado exclusivamente para la adquisición de estos bienes y servicios.

Fuente: Anuario Estadístico de Michoacán, edición 2009. INEGI.

## Carpeta Municipal de Epitacio Huerta

### INDICADORES SELECCIONADOS DE POBREZA PARA EL ESTADO Y MUNICIPIOS 2010

Cuadro 2.10

Concepto	Michoacán	Epitacio Huerta
<b>Pobreza</b>		
Personas	2 386 144.00	10 885.00
Porcentaje de personas	54.76	74.23
Promedio de carencias	2.82	2.86
<b>Pobreza extrema</b>		
Personas	587 451.00	3 796.00
Porcentaje de personas	13.48	25.89
Promedio de carencias	3.91	3.61
<b>Pobreza moderada</b>		
Personas	1 798 691.00	7 089.00
Porcentaje de personas	41.28	48.35
Promedio de carencias	2.46	2.45
<b>Población no pobre y no vulnerable</b>	528 652.00	136.00

Fuente: Anuario Estadístico del Estado de Michoacán, 2012. INEGI.

## Carpeta Municipal de Epitacio Huerta

### 3. EDUCACIÓN

El grado de alfabetismo en el municipio es de un 87.07% y el analfabetismo es de 12.04%. En el ciclo escolar 2014-2015 se registró una matrícula de 4229 alumnos en educación básica, 164 en bachillerato, 393 en profesional técnico y se atendieron 152 adultos en secundaria y 143 en primaria por el INEA.

#### CONDICIÓN DE ALFABETISMO 2015

Cuadro 3.1

CONCEPTO	Michoacán	Epitacio Huerta
Población Total	4 584 471	16 622
Población de 15 años y más	3 254 687	11 418
Porcentaje de la población alfabeta	90.79	87.06
Porcentaje de la población analfabeta	8.27	12.04

FUENTE: Encuesta intercensal 2015. INEGI



## Carpeta Municipal de Epitacio Huerta

### POBLACIÓN DE 15 AÑOS Y MAS ANALFABETA, 1995-2010

Cuadro 3.2

Año	Michoacán	Epitacio Huerta	Posición
1995	368 863	2 147	56
2000	345 603	2 123	55
2005	327 594	2 118	51
2010	305 178	1 697	59

FUENTE: XI, XII, XIII Censo General de Población y Vivienda, 1990, 2000 y 2010, II Censo de Población y Vivienda 2005, Michoacán, INEGI.

### ESTADÍSTICA EN EDUCACIÓN, CICLO ESCOLAR 2014-2015

Cuadro 3.3

Epitacio Huerta

Concepto	Alumnos Egresados	Alumnos Inscritos	Personal Docente	Escuelas
Preescolar indígena	0	0	0	0
Preescolar	296	841	50	29
Primaria indígena	0	0	0	0
Primaria	331	2 095	119	38
Secundaria	308	1 293	91	10
Bachillerato	28	164	9	4
Profesional técnico	122	393	18	1

FUENTE: Secretaría de Educación Pública.

## Carpeta Municipal de Epitacio Huerta

### ADULTOS REGISTRADOS EN PRIMARIA Y SECUNDARIA POR EL INEA 2015

Cuadro 3.4

Concepto	Michoacán	Epitacio Huerta
<b>Adultos registrados en primaria</b>		
Total	18 041	143
Hombres	7 214	57
Mujeres	10 827	86
<b>Adultos registrados en secundaria</b>		
Total	27 128	152
Hombres	10 852	61
Mujeres	16 276	91
<b>Adultos alfabetizados</b>		
Total	20 533	161
Hombres	8 394	64
Mujeres	12 139	97

FUENTE: INEA, Delegación en el Estado.

## Carpeta Municipal de Epitacio Huerta

### 4. SALUD

El municipio cuenta con 10 unidades médicas de salud de primer nivel y 16 personas están adscritas a las diferentes instituciones de salud. En promedio se otorgan más de 25 mil consultas generales por año. La población usuaria de los servicios médicos es de 8353 personas y 16 derechohabientes..

#### UNIDADES MÉDICAS EN SERVICIO DE LAS INSTITUCIONES DEL SECTOR PÚBLICO DE SALUD POR NIVEL DE OPERACIÓN SEGÚN INSTITUCIÓN, 2015

Cuadro 4.1

Concepto	Total	IMSS	ISSSTE	IMSS- PROSPERA	SSA	DIF
	1					
<b>Michoacán</b>	<b>303</b>	<b>56</b>	<b>74</b>	<b>368</b>	<b>551</b>	<b>254</b>
De consulta externa	1 249	45	65	361	524	254
De hospitalización general	41	3	8	7	23	0
De hospitalización especializada	13	8	1	0	4	0
<b>Epitacio Huerta</b>	<b>10</b>	<b>0</b>	<b>1</b>	<b>3</b>	<b>5</b>	<b>1</b>
De consulta externa	10	0	1	3	5	1

FUENTE: Anuario Estadístico del Estado de Michoacán, edición 2016. INEGI.

## Carpeta Municipal de Epitacio Huerta

### PERSONAL MÉDICO DEL SECTOR SALUD, 2015

Cuadro 4.2

Concepto	Michoacán	Epitacio Huerta
<b>Total</b>	<b>7 741</b>	<b>16</b>
IMSS	1 666	0
ISSSTE	846	1
IMSS-PROSPERA	713	3
SSM	4 262	11
DIF	254	1

FUENTE: Anuario Estadístico del Estado de Michoacán, edición 2016. INEGI.

### POBLACIÓN DERECHOHABIENTE Y USUARIA DE LOS SERVICIOS MÉDICOS DE LAS INSTITUCIONES PÚBLICAS DEL SECTOR SALUD 2015

Cuadro 4.3

Concepto	Michoacán	Epitacio Huerta
<b>Población Derechohabiente</b>		
Total	1 521 838	16
IMSS	1 521 838	16
<b>Población usuaria</b>		
Total	3 443 169	8 353
IMSS	1 122 336	0
DIF	154 421	ND
IMSS-PROSPERA	1 075 627	4 205
SSA	1 090 785	4 148

FUENTE: Anuario Estadístico del Estado de Michoacán, edición 2016. INEGI.

## Carpeta Municipal de Epitacio Huerta

### CONSULTAS EXTERNAS EN LAS INSTITUCIONES DEL SECTOR SALUD, 2015

Cuadro 4.4

Concepto	Total	IMSS	ISSSTE	IMSS- PROSPERA	SSM	DIF
						154
<b>Michoacán</b>	<b>10 418 047</b>	<b>3 502 283</b>	<b>1 072 875</b>	<b>1 748 151</b>	<b>3 940 317</b>	<b>421</b>
General	7 043 051	2 167 519	637 746	1 571 892	2 620 755	45 139
Especializada	1 347 259	485 657	277 285	52 274	508 745	23 298
De urgencia	1 230 903	689 515	87 001	84 716	369 671	0
Odontológica	796 834	159 592	70 843	39 269	441 146	85 984
<b>Epitacio Huerta</b>	<b>25 147</b>	<b>0</b>	<b>627</b>	<b>7 295</b>	<b>17 225</b>	<b>0</b>
General	22 262	0	627	7 295	14 340	0
Especializada	0	0	0	0	0	ND
Odontológica	2 885	0	0	0	2 885	0

FUENTE: Anuario Estadístico del Estado de Michoacán, edición 2016. INEGI.

## Carpeta Municipal de Epitacio Huerta

### NACIDOS VIVOS REGISTRADOS SEGÚN RESIDENCIA HABITUAL DE LA MADRE, 2013-2015

Cuadro 4.5

Año	Michoacán	Epitacio Huerta
<b>2013</b>		
<b>Total</b>	<b>105 158</b>	<b>363</b>
Hombres	53 040	190
Mujeres	51 834	173
<b>2014</b>		
<b>Total</b>	<b>104 955</b>	<b>364</b>
Hombres	53 323	189
Mujeres	51 915	175
<b>2015</b>		
<b>Total</b>	<b>99 097</b>	<b>313</b>
Hombres	50 223	161
Mujeres	48 874	152

FUENTE: Anuario Estadístico del Estado de Michoacán, edición 2016. INEGI.

## Carpeta Municipal de Epitacio Huerta

### DEFUNCIONES GENERALES, 2000-2014

Cuadro 4.6

Año	Michoacán	Epitacio Huerta
2000	16 950	59
2001	15 199	65
2002	18 423	69
2003	18 196	71
2004	18 764	85
2005	19 007	70
2006	20 656	95
2007	21 242	85
2008	22 035	101
2009	23 602	92
2010	24 162	95
2011	24 083	96
2012	24310	89
2013	25 219	123
2014	24 840	105

FUENTE: Secretaría de Gobierno, Dirección del Registro Civil de Michoacán.

## Carpeta Municipal de Epitacio Huerta

### DEFUNCIONES INFANTILES 2000-2014

Cuadro 4.7

Año	Michoacán	Epitacio Huerta
2000	1 157	3
2001	1 117	9
2002	1 174	6
2003	919	10
2004	965	4
2005	1 058	2
2006	1 006	6
2007	999	4
2008	1 004	8
2009	1 010	4
2010	997	3
2011	1 077	0
2012	1 076	1
2013	913	5
2014	685	4

FUENTE: Secretaría de Gobierno, Dirección del Registro Civil de Michoacán.



## Carpeta Municipal de Epitacio Huerta

### 5. VIVIENDA

En la encuesta intercensal de 2015 se registraron 4 407 viviendas particulares habitadas, de las cuales el 97.3% cuenta con agua entubada, 91.8% con drenaje y el 98.4% con energía eléctrica. El 4.4% de las viviendas cuenta con piso de tierra. Se aplicaron en el municipio más de 3 millones de pesos en programas de vivienda por diferentes instituciones en 2015.

#### VIVIENDAS CON DISPONIBILIDAD DE AGUA ENTUBADA, DRENAJE Y ENERGÍA ELÉCTRICA, 2010 Y 2015

Cuadro 5.1

Concepto	Michoacán	Epitacio Huerta
<b>2015</b>		
<b>Viviendas particulares habitadas</b>		
	1 191 405.0	4 407.0
Disponen de agua entubada	1 139 459.7	4 289.2
Porcentaje	95.6	97.3
Disponen de drenaje	1 098 475.4	4 046.7
Porcentaje	92.2	91.8
Disponen de energía eléctrica	1 179 133.5	4 336.0
Porcentaje	99.0	98.4
<b>2010</b>		
<b>Viviendas particulares habitadas</b>		
	1 066 630.0	3 992.0
Disponen de agua entubada	935 651.0	3 516.0
Porcentaje	87.7	88.1
Disponen de drenaje	944 928.0	3 265.0
Porcentaje	88.6	81.8
Disponen de energía eléctrica	1 044 515.0	3 831.0
Porcentaje	97.9	96.0

FUENTE: XIII Censo General de Población y Vivienda, 2010 Michoacán, INEGI.

Encuesta Intercensal 2015, INEGI.

## Carpeta Municipal de Epitacio Huerta

### MATERIAL PREDOMINANTE EN PISOS DE LAS VIVIENDAS PARTICULARES HABITADAS, 2015

Cuadro 5.2

Concepto	Michoacán	Epitacio Huerta
<b>Viviendas particulares habitadas</b>	<b>1 191 405</b>	<b>4 407</b>
Con piso de tierra	65 694	192
Porcentaje	5.5	4.4
Con piso de material de cemento o firme	636 620	3 895
Porcentaje	53.4	88.4
Con mosaico, madera u otro recubrimiento	484 931	318
Porcentaje	40.7	7.2
<b>No especificado</b>	<b>4 070</b>	<b>2</b>
Porcentaje	0.3	0.0

FUENTE: Encuesta Intercensal 2015. INEGI.

## Carpeta Municipal de Epitacio Huerta

### INVERSIÓN EJERCIDA EN PROGRAMAS DE VIVIENDA POR MUNICIPIO Y ORGANISMO SEGÚN PROGRAMA, 2015 (Miles de pesos)

Cuadro 5.3

Municipio Organismo	Vivienda Total	Vivienda completa	Vivienda en arrendamiento	Vivienda inicial	Mejoramiento físico de vivienda	Mejoramiento financiero de vivienda	Infraestructura
<b>Michoacán</b>	<b>6 161</b>	<b>5 079</b>					
	<b>003</b>	<b>513</b>	<b>732</b>	<b>176 454</b>	<b>92 940</b>	<b>379 359</b>	<b>45 852</b>
Banca	2 183	1 693					
Banjército	634	420	0	79 950	0	352 787	40 499
CFE	11 728	11 008	0	0	0	720	0
CONAVI	109 141	71 964	0	15 563	10 765	10 848	0
FONHAPO	255 487	249 206	732	5 432	118	0	0
	88 556	0	0	44 856	43 700	0	0
	1 179						
FOVISSSTE	533	1 073 457	0	8 175	491	5 455	0
HÁBITAT MÉXICO	83	0	0	59	0	0	24
	2 269	1 954					
INFONAVIT	798	038	0	22 418	10 710	5 409	0
IVEM	3 990	0	0	0	3 990	0	0
ISSFAM	35 889	26 420	0	0	0	4 140	5 329
SHF	23 165	0	0	0	23 165	0	0
<b>Epitacio Huerta</b>	<b>3 740</b>	<b>2 250</b>	<b>0</b>	<b>0</b>	<b>1 490</b>	<b>0</b>	<b>0</b>
Banca	2 250	2 250	0	0	0	0	0
FONHAPO	1 300	0	0	0	1 300	0	0
FOVISSSTE	0	0	0	0	0	0	0
Instituto de Vivienda en el Estado	190	0	0	0	190	0	0

FUENTE: Anuario Estadístico del Estado de Michoacán, edición 2016. INEGI.

## Carpeta Municipal de Epitacio Huerta

### 6. EMPLEO

La población registrada de 12 años y más fue de 12 453, en el año 2015 y la económicamente activa representó el 32%, mientras que la inactiva el 66.87%. La población activa que se encuentra ocupada representó el 95.5%, de ellos el 45% se ocupó en el sector primario y el 37.86% recibe hasta un salario mínimo. Los asegurados por el IMSS fueron de 5 personas en el 2015.

#### INDICADORES DE EMPLEO, 2015

Cuadro 6.1

Concepto	Michoacán	Epitacio Huerta
<b>Población total</b>	<b>4 584 471</b>	<b>16 622</b>
<b>Población de 12 años y más</b>	<b>3 521 912</b>	<b>12 453</b>
<b>Porcentaje de la población de 12 años y más económicamente activa</b>	<b>48.26</b>	<b>32.77</b>
Porcentaje de la población de 12 años y más ocupada	95.80	95.54
Porcentaje de la población de 12 años y más desocupada	4.20	4.46
<b>Población no económicamente activa</b>	<b>51.50</b>	<b>66.87</b>
<b>Población ocupada</b>	<b>1 628 256</b>	<b>3 899</b>
Porcentaje de la PEA ocupada en el sector Primario	21.30	45.11
Porcentaje de la PEA ocupada en el sector Secundario	20.67	19.00
Porcentaje de la PEA ocupada en el sector Comercio	19.51	8.52
Porcentaje de la PEA ocupada en el sector Servicios	37.13	26.06
Porcentaje de la población que recibe hasta 1 salario mínimo	14.62	37.86

## Carpeta Municipal de Epitacio Huerta

### INDICADORES DE EMPLEO, 2015

Cuadro 6.1

Concepto	Michoacán	Epitacio Huerta
Porcentaje de la población que recibe más de 1 salario mínimo y hasta 2 salarios mínimos	30.26	27.03
Porcentaje de la población que recibe más de 2 salarios mínimos	44.54	25.78

FUENTE: Encuesta Intercensal 2015. INEGI.

### TRABAJADORES REGISTRADOS EN EL IMSS POR TIPO DE CONTRATO, 2015

Cuadro 6.2

Concepto	Michoacán	Epitacio Huerta
<b>Total</b>	<b>364 229</b>	<b>5</b>
Trabajadores permanentes	306 359	5
Trabajadores eventuales urbanos	44 623	0
Trabajadores eventuales del campo	13 247	0

FUENTE: Anuario Estadístico del Estado de Michoacán, 2015. INEGI.

## Carpeta Municipal de Epitacio Huerta

### 7. ECONOMÍA

La actividad agrícola, sobresale con la producción de avena forrajera en verde y maíz. Cuenta con una población ganadera de 628 toneladas de ganado bovino en pie, 294 de ovino y 66 de porcino en pie. En 2015 registró 3626 metros cúbicos en rollo de producción forestal maderable. Predomina la actividad comercial, en el censo de 2009 se registraron 127 establecimientos dedicados a este sector y 15 en la industria manufacturera.

#### SUPERFICIE SEMBRADA, COSECHADA Y VALOR DE LA PRODUCCIÓN AGRÍCOLA, 2016

Cuadro 7.1

Concepto	Michoacán	Epitacio Huerta
Superficie Sembrada (Hectáreas)	740 769	10 731
Superficie Cosechada (Hectáreas)	720 807	10 731
Valor Producción (Miles de pesos)	20 912 971	149 467
Posición del municipio respecto al valor de la producción en el estado	NA	38
NA/No aplica.		

FUENTE: Servicio de Información Agroalimentaria y Pesquera, SAGARPA.

## Carpeta Municipal de Epitacio Huerta

### PRINCIPALES CULTIVOS AGRÍCOLAS DEL MUNICIPIO DE EPITACIO HUERTA, 2015-2016

Cuadro 7.2

CULTIVO	SUPERFICE COSECHADA (hectáreas)	VOLUMEN DE LA PRODUCCIÓN (toneladas)	VALOR DE LA PRODUCCIÓN (pesos)	VALOR PROD. / SUP. COSECHADA
Cebada grano	11	40	167 112	15 192
Zarzamora	5	42	438 830	92 385
Durazno	7	49	277 448	39 635
Manzana	8	54	386 994	45 798
Haba verde	16	94	360 416	22 526
Perón	16	111	473 170	29 947
Frijol	114	118	1 415 363	12 415
Trigo grano	85	282	944 936	11 117
Cebada forrajera en verde	47	592	570 525	12 139
Pastos y praderas en verde	36	1 512	1 481 760	41 160
Avena forrajera en verde	1 360	21 953	19 888 372	14 624
Maíz grano	9 138	38 169	127 377 623	13 939

Fuente: Sistema de Información Agroalimentaria, SAGARPA.

## Carpeta Municipal de Epitacio Huerta

### PRODUCTORES, SUPERFICIE Y MONTO PAGADO POR EL PROAGRO 2014

Cuadro 7.3

Concepto	Michoacán	Epitacio Huerta
Productores solicitantes	127 221	2 020
Superficie solicitada (Hectáreas)	610 223	9 385
Productores ratificados	122 498	1 963
Superficie ratificada (Hectáreas)	609 680	9 362
Productores beneficiados	118 651	1 850
Superficie beneficiada (Hectáreas)	604 704	9 359
Monto pagado (Miles de pesos)	634 047	9 756

FUENTE: Anuario Estadístico del Estado de Michoacán, 2016. INEGI.



## Carpeta Municipal de Epitacio Huerta

PRODUCCIÓN, PRECIO, VALOR, ANIMALES SACRIFICADOS Y PESO, 2016

Cuadro 7.4

Epitacio Huerta

Producto/Especie	Producción (toneladas)	Precio (pesos por kilogramo)	Valor de la Producción (miles de pesos)	Animales sacrificados (cabezas)	Peso (kilogramos)
<b>GANADO EN PIE</b>					
BOVINO	628	19	11 820		372
PORCINO	66	22	1 472		91
OVINO	294	25	7 435		42
CAPRINO	27	18	498		32
SUBTOTAL	1 015		21 225		
<b>AVE Y GUAJOLOTE EN PIE</b>					
AVE	36	18	641		3
<b>GUAJOLOTE</b>					
SUBTOTAL	36		641		
TOTAL			21 866		
<b>CARNE EN CANAL</b>					
BOVINO	321	33	10 638	1 687	190
PORCINO	46	33	1 530	726	64
OVINO	149	51	7 581	6 971	21
CAPRINO	13	39	528	849	16
AVE	27	26	718	12 886	2
SUBTOTAL	557		20 995		
<b>LECHE</b>					
BOVINO	6 670	6	38 629		

## Carpeta Municipal de Epitacio Huerta

PRODUCCIÓN, PRECIO, VALOR, ANIMALES SACRIFICADOS Y PESO, 2016

Cuadro 7.4

Epitacio Huerta

Producto/Especie	Producción (toneladas)	Precio (pesos por kilogramo)	Valor de la Producción (miles de pesos)	Animales sacrificados (cabezas)	Peso (kilogramos)
CAPRINO	42	6	243		
SUBTOTAL	6 712		38 872		
OTROS PRODUCTOS					
HUEVO PARA PLATO	212	22	4 729		
MIEL	20	48	976		
CERA EN GREÑA	1	44	42		
LANA SUCIA	10	10	96		
SUBTOTAL			5 843		
TOTAL			65 710		

Ave: Se refiere a pollo, gallina ligera y pesada que ha finalizado su ciclo productivo.

Leche: Producción en miles de litros y precio en pesos por litro.

Los subtotales y el total podrían no coincidir por redondeo. El total del valor no incluye el valor en pie debido a que está contenido en el valor de la producción de carne.

Fuente: Servicio de Información Agroalimentaria y Pesquera (SIAP).

## Carpeta Municipal de Epitacio Huerta

### VOLUMEN DE LA PRODUCCIÓN FORESTAL MADERABLE, 2015 (metros cúbicos en rollo)

Cuadro 7.5

Concepto	Michoacán	Epitacio Huerta
<b>Total</b>	<b>451 750</b>	<b>3 626</b>
Coníferas Pino c/	381 045	2 181
Coníferas Oyamel d/	31 585	0
Latifoliadas Encino f/	30 040	1 361
Coníferas Otras e/	3 265	0
Latifoliadas Otras g/	5 608	83
Comunes Tropicales b/	214	0

a/ Se refiere a cedro rojo (*Cendrela odorata*).

b/ Comprende cuéramo (*Cordia elaeagnoides*) y rosa morada-cinco hojas (*Tabebula rosea*).

c/ Se refiere a *Pinus* spp.

d/ Se refiere a *Abies religiosa*.

e/ Se refiere a cedro blanco (*Cupressus* spp.).

f/ Se refiere a *Quercus* spp.

g/ Comprende aile (*Alnus* spp.), madroño (*Arbutus xalapensis*) y fresno (*Fraxinus* spp.).

h/ El volumen de la producción corresponde a la autorización otorgada sólo para el presente año.

i/ El volumen de producción reportado corresponde sólo al obtenido durante la aplicación de programas de saneamiento y/o contingencias ambientales y/o sanitarias.

j/ Incluye volumen de producción que corresponde a programas de saneamiento y/o contingencias ambientales y/o sanitarias.

k/ Comprende aile (*Alnus. sp.*) y madroño (*Arbutus xalapensis*).

FUENTE: Anuario Estadístico del estado de Michoacán, 2016. INEGI.

## Carpeta Municipal de Epitacio Huerta

### CARACTERÍSTICAS DE LOS SECTORES ECONÓMICOS, 2014

Cuadro 7.6

Concepto	Michoacán	Epitacio Huerta
Personal Ocupado	611 496	469
Total De Remuneraciones (Miles De Pesos)	19 560 681	4 671
Unidades Económicas	195 355	201
Producción Bruta (Miles De Pesos)	179 291 970	27 707

Fuente: Censo Económico 2014, INEGI.

### UNIDADES ECONÓMICAS, PERSONAL OCUPADO Y REMUNERACIONES AL PERSONAL DEDICADAS AL COMERCIO, 2008

Cuadro 7.7

Concepto	Michoacán	Epitacio Huerta
Unidades económicas	85 293	127
Personal ocupado	242 519	196
Remuneraciones al personal (Miles de pesos)	4 779 941	222

FUENTE: Censos Económicos, 2009, resultados definitivos. (INEGI)

## Carpeta Municipal de Epitacio Huerta

### INDUSTRIA MANUFACTURERA, 2008

Cuadro 7.8

<b>Concepto</b>	<b>Michoacán</b>	<b>Epitacio Huerta</b>
Unidades Económicas	27 692	15
Personal ocupado total	111 840	57
Total de Remuneraciones (Miles De Pesos)	3 365 343	252
Producción Bruta Total (Miles De Pesos)	83 214 904	5 895
Consumo Intermedio (Miles De Pesos)	56 408 658	3 590
Valor Agregado Censal Bruto (Miles De Pesos)	26 806 246	2 305

FUENTE: Censos Económicos, 2009, resultados definitivos. (INEGI)

## Carpeta Municipal de Epitacio Huerta

### 8. COMUNICACIONES

El municipio cuenta con 5 oficinas postales, 7 sitios y espacios públicos conectados con banda ancha del programa México conectado y en 7 localidades hay servicio de telefonía rural. Registra 125 kilómetros de carretera de las cuales son: alimentadora estatal pavimentada 35 kilómetros y caminos rurales pavimentados 29 y revestidos 61%.

#### RED DE MEDIOS DE COMUNICACIÓN, 2015

Cuadro 8.1

Concepto	Michoacán	Epitacio Huerta
Oficinas postales	876	5
Oficinas de telégrafos	71	0
Sitios y espacios públicos conectados con banda ancha del programa a/ México Conectado	999	7
Estaciones radioeléctricas de aficionados	175	0
Localidades con servicio de telefonía rural	603	7
Aeropuertos	4	0
Aeródromos	34	0

a/ Son sitios de acceso público donde se ofrecen servicios de internet, uso de equipo de cómputo, así como asesoría y capacitación al público en general.

FUENTE: Anuario Estadístico del Estado de Michoacán, edición 2016. INEGI.

## Carpeta Municipal de Epitacio Huerta

### LONGITUD DE LA RED CARRETERA SEGÚN TIPO DE CAMINO, 2015 (Kilómetros)

Cuadro 8.2

Concepto	Michoacán	Epitacio Huerta
<b>Total</b>	<b>12 792.89</b>	<b>125</b>
Troncal federal a/		
Pavimentada	2 683.50	0
Revestida	.00	0
Alimentadoras estatales b/		
Pavimentada c/	2 997.55	35
Revestida	28.20	0
Caminos rurales c/		
Pavimentada	1 531.04	29
Revestida	1 552.60	61

a/ También es conocida como principal o primaria, tiene como objetivo específico servir al tránsito de larga distancia. Comprende caminos de cuota pavimentados (incluidos los estatales) y libres (pavimentados y revestidos).

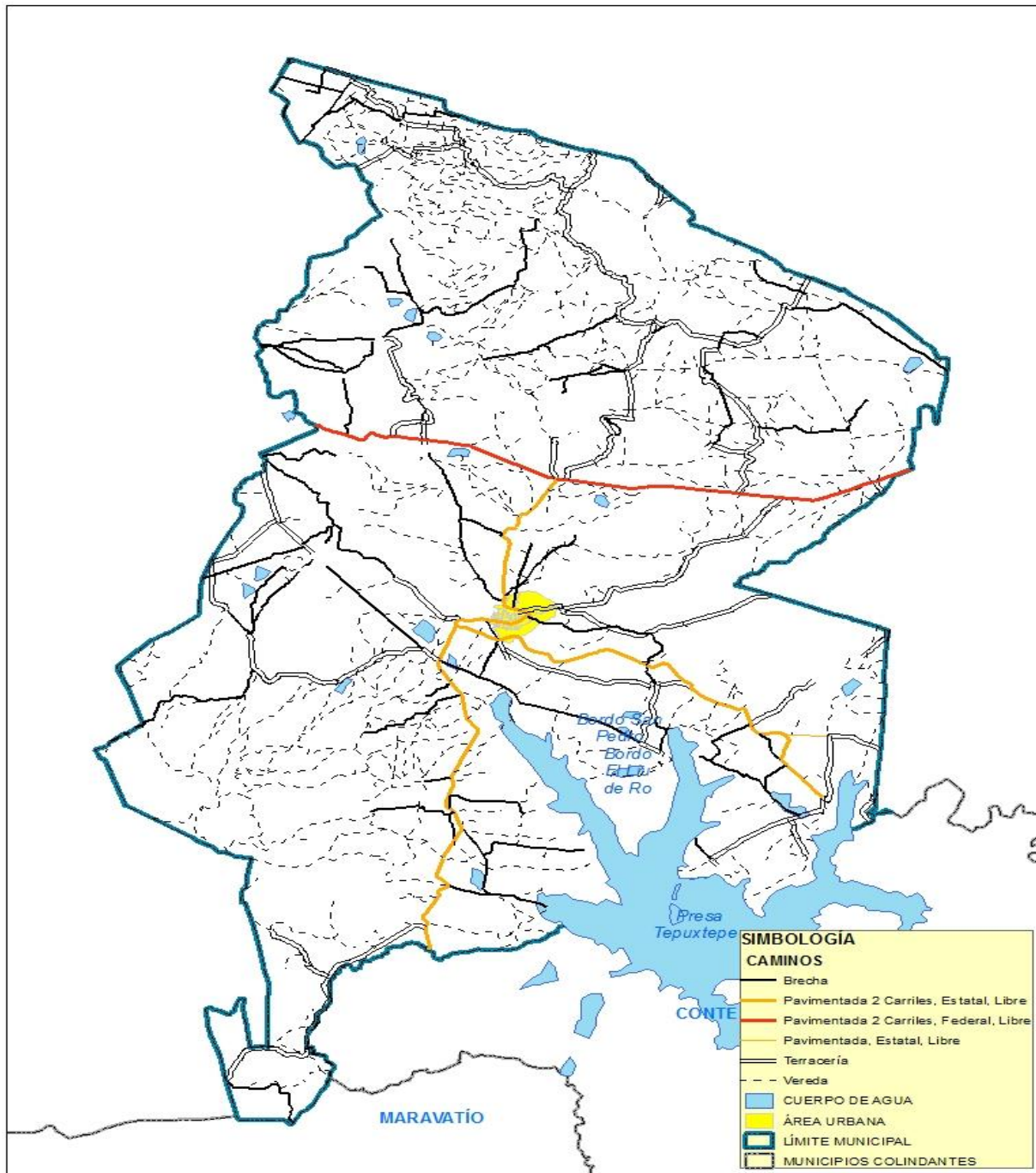
b/ También conocidas con el nombre de carreteras secundarias, tienen como propósito principal servir de acceso a las carreteras troncales.

c/ Comprende caminos de dos, cuatro o más carriles.

FUENTE: Anuario Estadístico del Estado de Michoacán, edición 2016, INEGI.

# Carpeta Municipal de Epitacio Huerta

## EPITACIO HUERTA





## Carpeta Municipal de Epitacio Huerta

### 9. FINANZAS PÚBLICAS

El municipio en el 2015 el municipio contó con un ingreso superior a los 68 millones de pesos de los cuales el 97% se obtuvo de participaciones y aportaciones federales. El 29% se ejerció en servicios personales, 27% en materiales y suministros y el 19% en inversión pública, entre otros.

#### INGRESOS DE LOS MUNICIPIOS POR CAPITULO 2015 (Pesos)

Cuadro 9.1

Concepto	Michoacán	Epitacio Huerta
<b>Total</b>	11432 673 311.8	68 193 347.67
Derechos	784 355 119.17	328 736.87
Productos	135 739 867.48	
Aprovechamientos	173 922 774.24	180 148.82
Contribuciones de mejoras	67 418 739.05	266
Cuotas y aportaciones de seguridad social	11 722 642.96	0
Ingresos por venta de bienes y servicios	5 254 579.18	0
Participaciones y Aportaciones	9417 719 607.66	66 778 978.51
Transferencias, subsidios y otras ayudas	16 608 303.17	0
Ingresos derivados de financiamiento	9 708 442.65	0

FUENTE: Auditoría Superior de Michoacán.

## Carpeta Municipal de Epitacio Huerta

### EGRESOS DE LOS MUNICIPIOS POR CAPITULO 2015 (Pesos)

Cuadro 9.2

Concepto	Michoacán	Epitacio Huerta
<b>TOTAL</b>	9997 670 919.78	64 160 546.1
Deuda pública	485 335 512.65	.0
Servicios personales	3736 162 097.59	18 852 342.07
Materiales y suministros	1052 876 323.93	17 800 578.91
Servicios generales	1586 975 748.92	9 935 389.48
Transferencias, asignaciones, subsidios y otras ayudas	735 605 325.26	5 026 129.94
Bienes muebles, inmuebles e intangibles	137 683 381.96	49 031
Participaciones y aportaciones	56 832 045.71	.0
Inversión pública	2206 195 758.76	12 497 074.7
Inversiones financieras y otras provisiones	4 725	.0

FUENTE: Auditoría Superior de Michoacán.

## Carpeta Municipal de Epitacio Huerta

### 10. OBRA PÚBLICA

Las obras ejecutadas en el municipio están dirigidas al desarrollo social en un 20% y al desarrollo económico en 6%.

#### INVERSIÓN EN OBRAS PÚBLICAS EJERCIDAS SEGÚN DESTINO, 2015 (Miles de Pesos)

Cuadro 10.1

Nivel	Michoacán	Epitacio Huerta	%
<b>Total</b>	12 840 104	72 387	100.00
Gobierno	397 173		0.00
Desarrollo social	3 204 780	14 618	20.19
Desarrollo económico	308 611	4 902	6.77
Otras	8 929 540	52 868	73.03

Fuente: Anuario Estadístico del estado de Michoacán, edición 2016. INEGI.

# Carpeta Municipal de Epitacio Huerta

## 11. SEGURIDAD Y ORDEN PÚBLICO

De los delitos registrados en el municipio sobresalen los homicidios, robo y amenazas.

### DELITOS DEL FUERO COMÚN POR MUNICIPIO SEGÚN PRINCIPALES DELITOS, 2016

Cuadro 11.1 Epitacio Huerta

Modalidad	Tipo	Subtipo	Delitos
Robo común	Con violencia	Otros	1
Robo común	Sin violencia	A casa habitación	3
Robo de ganado (abigeato)	Abigeato	Abigeato	2
Lesiones	Dolosas	Con arma de fuego	2
Lesiones	Dolosas	Sin datos	2
Homicidios	Culposos	Sin datos	3
Delitos patrimoniales	Daño en propiedad ajena	Daño en propiedad ajena	1
Delitos patrimoniales	Fraude	Fraude	1
Otros delitos	Amenazas	Amenazas	4
Otros delitos	Resto de los delitos (otros)	Resto de los delitos (otros)	3

FUENTE: Secretariado Ejecutivo del Sistema Nacional de Seguridad Pública.