



2015 - 2021



IPLAEM

INSTITUTO DE PLANEACIÓN DEL
ESTADO DE MICHOACÁN DE OCAMPO

Carpeta Municipal de Cuitzeo

Carpeta Municipal de Cuitzeo

PRESENTACIÓN

El Instituto de Planeación del Estado de Michoacán presenta el documento “Carpetas Municipales”, cuyo objetivo es el de integrar y difundir estadísticas de los diferentes sectores, perfiles sociodemográficos, cronología de los presidentes municipales, hechos históricos, medio físico, ante una gran diversidad de información que pretende reseñar la estadística municipal, como una herramienta para la toma de decisiones en los diversos ámbitos, público, social y privado.

Esta información corresponde a una descripción y trato especial al municipio de **Cuitzeo**, con datos al año 2016, incorporando datos de los últimos censos y en algunos casos la información del último año disponible.

Antes de que este potencial estuviera disponible, existían grandes limitaciones en la integración de información municipal. Contando a la fecha con información de varias fuentes, con la finalidad de presentar en un solo documento lo más destacado del municipio y dejarlo a disposición de la sociedad en general en la página del Sistema Estatal de Información de Michoacán (SEIM).

Carpeta Municipal de Cuitzeo

CONTENIDO

PRESENTACIÓN.....	2
1. DATOS GENERALES.....	7
NOMENCLATURA.....	7
ESCUDO.....	7
HECHOS HISTÓRICOS.....	8
LOCALIZACIÓN.....	8
EXTENSIÓN.....	9
OROGRAFÍA.....	9
HIDROGRAFÍA.....	9
CLIMA.....	9
CRONOLOGÍA DE PRESIDENTES MUNICIPALES.....	9
2. DEMOGRAFÍA.....	11
POBLACIÓN POR LOCALIDAD SEGÚN SEXO, 2010.....	11
POBLACIÓN TOTAL 1950-2015.....	13
TASA DE CRECIMIENTO PROMEDIO ANUAL 1950-2015.....	14
POBLACIÓN RURAL Y URBANA DEL MUNICIPIO, 1980-2010.....	16
POBLACIÓN URBANA Y RURAL DEL ESTADO, 1980-2010.....	16
ÍNDICE Y GRADO DE MARGINACIÓN 1990-2015.....	17

Carpeta Municipal de Cuitzeo

ÍNDICE Y GRADO DE REZAGO SOCIAL 2000-2015	19
ÍNDICE DE DESARROLLO HUMANO (IDH) Y COMPONENTES 2000, 2005 Y 2010 (METODOLOGÍA TRADICIONAL).....	20
INDICADORES DE POBREZA POR INGRESOS, 2000 Y 2005.....	21
INDICADORES SELECCIONADOS DE POBREZA PARA EL ESTADO Y MUNICIPIOS 2010	22
3. EDUCACIÓN.....	23
CONDICIÓN DE ALFABETISMO 2015	23
POBLACIÓN DE 15 AÑOS Y MAS ANALFABETA, 1995-2010.....	24
ESTADÍSTICA EN EDUCACIÓN, CICLO ESCOLAR 2014-2015.....	24
ADULTOS REGISTRADOS EN PRIMARIA Y SECUNDARIA POR EL INEA 2015.....	25
4. SALUD	26
UNIDADES MÉDICAS EN SERVICIO DE LAS INSTITUCIONES DEL SECTOR PÚBLICO DE SALUD POR NIVEL DE OPERACIÓN SEGÚN INSTITUCIÓN, 2015.....	26
PERSONAL MÉDICO DEL SECTOR SALUD, 2015.....	27
POBLACIÓN DERECHOHABIENTE Y USUARIA DE LOS SERVICIOS MÉDICOS DE LAS INSTITUCIONES PÚBLICAS DEL SECTOR SALUD 2015.....	27
CONSULTAS EXTERNAS EN LAS INSTITUCIONES DEL SECTOR SALUD, 2015.....	28
NACIDOS VIVOS REGISTRADOS SEGÚN RESIDENCIA HABITUAL DE LA MADRE, 2013-2015	29
DEFUNCIONES GENERALES, 2000-2014	30
DEFUNCIONES INFANTILES 2000-2014.....	31

Carpeta Municipal de Cuitzeo

5. VIVIENDA.....	32
VIVIENDAS CON DISPONIBILIDAD DE AGUA ENTUBADA, DRENAJE Y ENERGÍA ELÉCTRICA, 2010 Y 2015.....	32
MATERIAL PREDOMINANTE EN PISOS DE LAS VIVIENDAS PARTICULARES HABITADAS, 2015.....	33
INVERSIÓN EJERCIDA EN PROGRAMAS DE VIVIENDA POR MUNICIPIO Y ORGANISMO SEGÚN PROGRAMA, 2015 (MILES DE PESOS).....	34
6. EMPLEO	35
INDICADORES DE EMPLEO, 2015	35
TRABAJADORES REGISTRADOS EN EL IMSS POR TIPO DE CONTRATO, 2015	36
7. ECONOMÍA.....	37
SUPERFICIE SEMBRADA, COSECHADA Y VALOR DE LA PRODUCCIÓN AGRÍCOLA, 2016.....	37
PRINCIPALES CULTIVOS AGRÍCOLAS DEL MUNICIPIO DE CUITZEO, 2016.....	38
PRODUCTORES, SUPERFICIE Y MONTO PAGADO POR EL PROAGRO 2014.....	39
PRODUCCIÓN, PRECIO, VALOR, ANIMALES SACRIFICADOS Y PESO, 2016	40
ESTABLECIMIENTOS DE HOSPEDAJE REGISTRADOS SEGÚN CATEGORÍA, 2015.....	42
CARACTERÍSTICAS DE LOS SECTORES ECONÓMICOS, 2014.....	43
UNIDADES ECONÓMICAS, PERSONAL OCUPADO Y REMUNERACIONES AL PERSONAL DEDICADAS AL COMERCIO, 2008	43
INDUSTRIA MANUFACTURERA, 2008.....	44
8. COMUNICACIONES.....	45
RED DE MEDIOS DE COMUNICACIÓN, 2015.....	45

Carpeta Municipal de Cuitzeo

LONGITUD DE LA RED CARRETERA SEGÚN TIPO DE CAMINO, 2015 (KILÓMETROS).....	46
LONGITUD DE LA RED CARRETERA FEDERAL DE CUOTA POR TIPO DE ADMINISTRACIÓN, 2015 (KILÓMETROS).....	47
9. FINANZAS PÚBLICAS.....	49
INGRESOS DE LOS MUNICIPIOS POR CAPITULO 2015 (Pesos).....	49
EGRESOS DE LOS MUNICIPIOS POR CAPITULO 2015 (Pesos).....	50
10. OBRA PÚBLICA.....	51
INVERSIÓN EN OBRAS PÚBLICAS EJERCIDAS SEGÚN DESTINO, 2015 (MILES DE PESOS).....	51
11. SEGURIDAD Y ORDEN PÚBLICO	52
DELITOS DEL FUERO COMÚN POR MUNICIPIO SEGÚN PRINCIPALES DELITOS, 2016.....	52

Carpeta Municipal de Cuitzeo

1. DATOS GENERALES

NOMENCLATURA

Cuitzeo, proviene de la palabra tarasca CUISEO que significa "lugar de tinajas". En documentos posteriores al siglo XVI ya aparece escrito CUITZEO, con lo que se incorpora a "cuis", tinaja, "itzi" que tiene el significado de agua, con el que Cuitzeo viene a significar "lugar de tinajas de agua", o mejor Cuitzeo de la laguna.

ESCUDO

Los escudos del pueblo se encuentran en la fachada del templo, cuyas vasijas derraman agua esculpida al estilo códice. En los cuarteles de ellos hay jarrones derramando agua, representada a la manera de códices prehispánicos, que representan una laguna, y están pareados con pelícanos alimentándose con peces, se trata de los escudos de Cuitzeo que están coronados de plumas a la manera indígena como representación del señor de Cuitzeo, del Cuitzeo Tarasco.

Cuitzeo proviene del tarasco y significa "tinaja", y el pelícano simboliza la laguna. Las coronas de estos escudos son absolutamente indígenas: están formadas por gruesos anillos metálicos en los que se insertan las plumas encorvadas hacia afuera. Puede anotarse, además que estos dos escudos provienen de manos diversas: uno tiene la división en cuarteles marcada por cintas y el otro no. En éste, uno de los pelícanos aparece volteando, como en rebelde bastardía. De la parte izquierda del escudo que se imprime para representar al Cuitzeo de hoy, no hay antecedentes, solo uno en el sentido de que durante el IV centenario se agregó como muestra de la incorporación de Cuitzeo a la cultura hispánica en el año de 1550.

Carpeta Municipal de Cuitzeo

HECHOS HISTÓRICOS

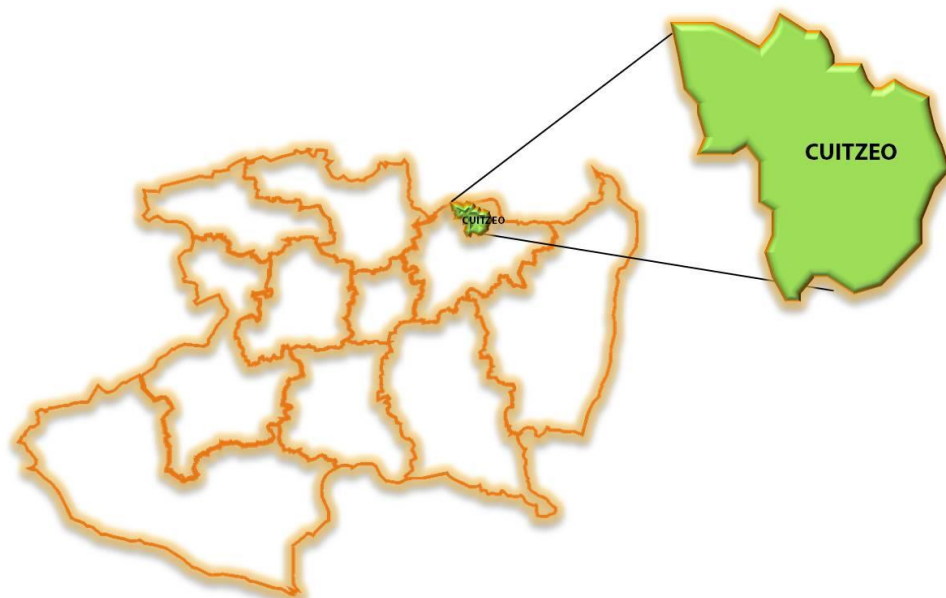
Durante la época prehispánica, recibió la influencia de varias culturas, como la de Chupícuaro, Teotihuacana y Tolteca. Más tarde formó parte de los pueblos conquistados por el señorío tarasco.

Con el dominio español, Cuitzeo pasa a ser encomienda de Gonzalo López y posteriormente, a finales del siglo XVI, se constituye en "República de Indias". En la época colonial, Cuitzeo recibe la conquista espiritual a través de los frailes agustinos Francisco de Villafuerte y Miguel de Alvarado, quienes inician la construcción del convento en el año de 1550, considerándose el 1°. De noviembre, la fundación de Cuitzeo colonial.

En la primera Ley Territorial de 1825, aparece como partido del Departamento Norte y el 10 de diciembre de 1831, es elevado a la categoría de municipio. Perteneció al partido de Puruándiro y en 1863 al Distrito de Morelia. En 1861, se denominó a su cabecera "Villa de Cuitzeo del Porvenir".

LOCALIZACIÓN

Se localiza al norte del Estado en las coordenadas 19°58' de latitud norte y 101°08' de longitud oeste, a una altura de 1,840 metros sobre el nivel del mar. Limita al norte con el Estado de Guanajuato; al noroeste con Santa Ana Maya; al sureste con Álvaro Obregón, al sur con Tarímbaro y al oeste con Huandacareo, Copándaro y el Estado de Guanajuato. Su distancia a la capital del Estado es de 34 kms.



Carpeta Municipal de Cuitzeo

EXTENSIÓN

Su superficie es de 255.17 km² y representa el 0.43 por ciento de la superficie del Estado.

OROGRAFÍA

El relieve se constituye por la depresión de Cuitzeo. Destacan los cerros de Manuna y Melón.

HIDROGRAFÍA

Se constituye por el lago de Cuitzeo; arroyos temporales: la Barranquilla Grande y el Tren; manantiales de aguas termales, como el de San Agustín del Maíz.

CLIMA

El clima es templado con lluvias en verano. Tiene una precipitación pluvial anual de 906.2 milímetros y temperaturas que oscilan de 10.2 a 27.5° centígrados.

CRONOLOGÍA DE PRESIDENTES MUNICIPALES

1940-1941 Eleuterio Páramo
1942 - Emiliano Domínguez
1942 - Benigno Figueroa Rosiles
1943 - José Rico López Ramiro Alonso Estrada
1943 - Ezequiel Corona.
1944-1945 Mauro Ballesteros Tena
1946 - Zenón Fernández
1947 - Benigno Figueroa Rosiles
1948-1950 Eleuterio Figueroa Ortiz
1951 - Aurelio Uribe Camarena
1952 - José Reyes Hernández
1952 - Hilarión López Escutia
1953 - Hilarión López Escutia
1954-1956 Alfonso Mariscal Martínez
1957-1959 Benigno Figueroa Rosiles

Carpeta Municipal de Cuitzeo

1960 - Srita. Aurora Olmedo Romero
1961 - Facundo Suárez
1962 - Manuel EscutiaHuasano
1963-1965 Luís Figueroa Ortiz
1966-1968 Arturo Rosiles
1969-1971 Hilarión Ortiz Ballesteros
1972-1974 Antonio Alcántar Reyes
1974 - Adolfo Izquierdo
1975-1977 Ismael Ferreira González
1978-1980 Clemente Escutia Ortiz
1981-1983 Tomás Zamudio Rico
1984-1986 Manuel Suárez Castillo
1987-1989 Baltazar Figueroa Izquierdo
1990-1992 Félix García Castro
1993-1995 Noé Contreras Vega
1996-1998 Gerardo Zurita Castro
1999-2001 Salvador Conejo Castillo
2002-2004 J. Luís Reyes
2005-2007 Jaime Sauno Ramos
2008-2011 Yasser Castro Arellano
2012-2015 Fernando Alvarado Rangel
2015-2018 Juan Mascote Sesento

Carpeta Municipal de Cuitzeo

2. DEMOGRAFÍA

En la encuesta intercensal de Población y Vivienda del 2015, el municipio registró 29 681 habitantes, mismos que representan el 0.64% de la población total del estado y se concentra en 23 localidades, las de mayor importancia en cuanto a población son la cabecera municipal con 36.2%, Mariano Escobedo (San Lorenzo) con 13.7%, San Agustín Del Pulque con 12.6% y San Juan Benito Juárez (San Juan Tararameo) con 9.2%. La población se concentró en un 72% en localidades mayores a los 2500 habitantes, es decir en zona urbana. La tasa de crecimiento de la población en el último período censal 2000-2010 fue de 0.70. El grado de marginación del municipio es medio y el de rezago social es bajo. El 16% se encuentra en pobreza extrema.

POBLACIÓN POR LOCALIDAD SEGÚN SEXO, 2010

Cuadro 2.1

Localidad	Población		
	Total	Masculino	Femenino
Total Del Municipio	28227	13253	14974
Cuitzeo Del Porvenir	10239	4781	5458
San Juan Benito Juárez (San Juan Tararameo)	2613	1236	1377
La Cinta	311	150	161
Cuamio	2180	986	1194
Cuaracurio	1605	737	868
Chupícuaro	770	329	441
Colonia Chupícuaro	182	82	100
Doctor Miguel Silva (San Guillermo)	1014	485	529
Jeruco	829	373	456
Mariano Escobedo (San Lorenzo)	3880	1893	1987
La Palma	177	83	94
Puerta Del Salto (La Puerta)	147	66	81
Colonia De Rancho Seco (El Cerrito)	190	89	101
Rancho Seco	203	91	112

Carpeta Municipal de Cuitzeo

POBLACIÓN POR LOCALIDAD SEGÚN SEXO, 2010

Cuadro 2.1

Localidad	Población		
	Total	Masculino	Femenino
San Agustín Del Pulque	3561	1703	1858
Epifanio C. Pérez (San Miguel)	253	130	123
San Jacinto (La Loma)	4		*
Los Placeres	6		*
Isla De Tarambecho	9		*
El Cerrito	35	19	16
Ninguno	1		*
Guanguillo (Ejido Cuitzeo)	15		*
San Miguel	3		*
Localidades De Una Vivienda	0	13	10
Localidades De Dos Viviendas	0	7	8

FUENTE: XIII Censo General de Población y Vivienda 2010, Michoacán, INEGI.

Carpeta Municipal de Cuitzeo

POBLACIÓN TOTAL 1950-2015

Cuadro 2.2

AÑO	Michoacán	Cuitzeo
1950	1 422 717	12 941
1960	1 851 876	16 150
1970	2 324 226	19 052
1980	2 868 824	21 783
1990	3 548 199	25 042
1995	3 870 604	25 609
2000	3 985 667	26 269
2005	3 966 073	26 213
2010	4 351 037	28 227
2015	4 584 471	29 681

FUENTE: La Población de los Municipios de México 1950-1990, Consejo Nacional de Población (CONAPO).

XII Censo General de Población y Vivienda 2000, Michoacán, INEGI

II Conteo de Población y Vivienda 2005, INEGI

XIII Censo General de Población y Vivienda 2010, Michoacán, INEGI

Encuesta Intercensal 2015, INEGI.

Carpeta Municipal de Cuitzeo

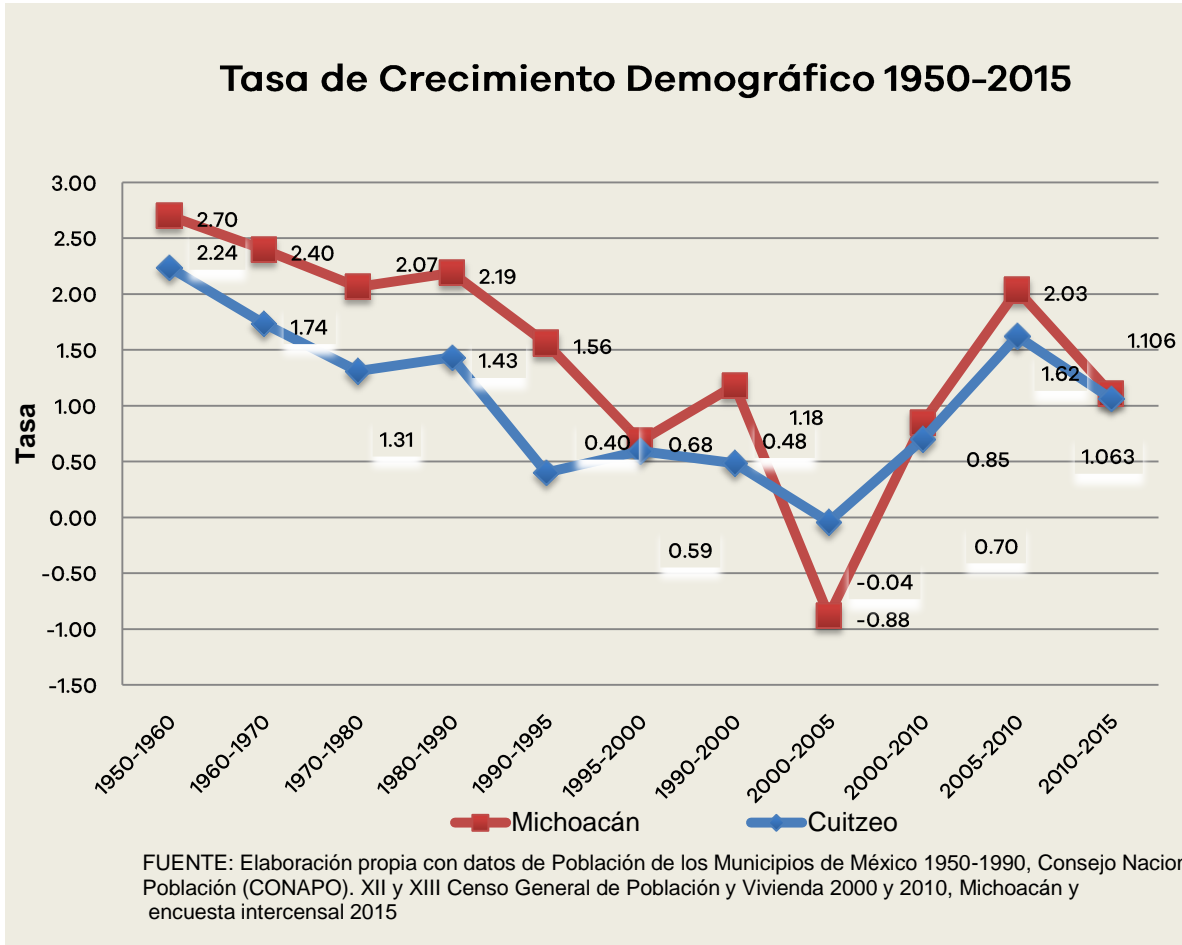
TASA DE CRECIMIENTO PROMEDIO ANUAL 1950-2015

Cuadro 2.3

PERIODO	Michoacán	Cuitzeo
1950-1960	2.70	2.24
1960-1970	2.40	1.74
1970-1980	2.07	1.31
1980-1990	2.19	1.43
1990-1995	1.56	0.40
1995-2000	0.68	0.59
1990-2000	1.18	0.48
2000-2005	-0.88	-0.04
2000-2010	0.85	0.70
2005-2010	2.03	1.62
2010-2015	1.106	1.063

FUENTE: Elaboración propia con datos de los Censos y Conteo de Población y Vivienda.

Carpeta Municipal de Cuitzeo



Carpeta Municipal de Cuitzeo

POBLACIÓN RURAL Y URBANA DEL MUNICIPIO, 1980-2010

Cuadro 2.4 Cuitzeo

Año	Urbana	Rural
1980	0	21 783
1990	10 776	14 266
2000	15 062	11 207
2005	16 517	9 696
2010	20 293	7 934

FUENTE: X, XI, XII, XIII Censo General de Población y Vivienda 1980, 1990, 2000 y 2010, II Conteo de Población y Vivienda 2005, Michoacán, INEGI.

POBLACIÓN URBANA Y RURAL DEL ESTADO, 1980-2010

Cuadro 2.5 ESTADO

Año	Urbana	Rural
1980	1 503 980	1 327 273
1990	2 186 354	1 361 845
2000	2 606 766	1 378 901
2005	2 694 541	1 271 532
2010	2 988 349	1 362 688

FUENTE: X, XI, XII, XIII Censo General de Población y Vivienda 1980, 1990, 2000 y 2010, II Conteo de Población y Vivienda 2005, Michoacán, INEGI.

Carpeta Municipal de Cuitzeo

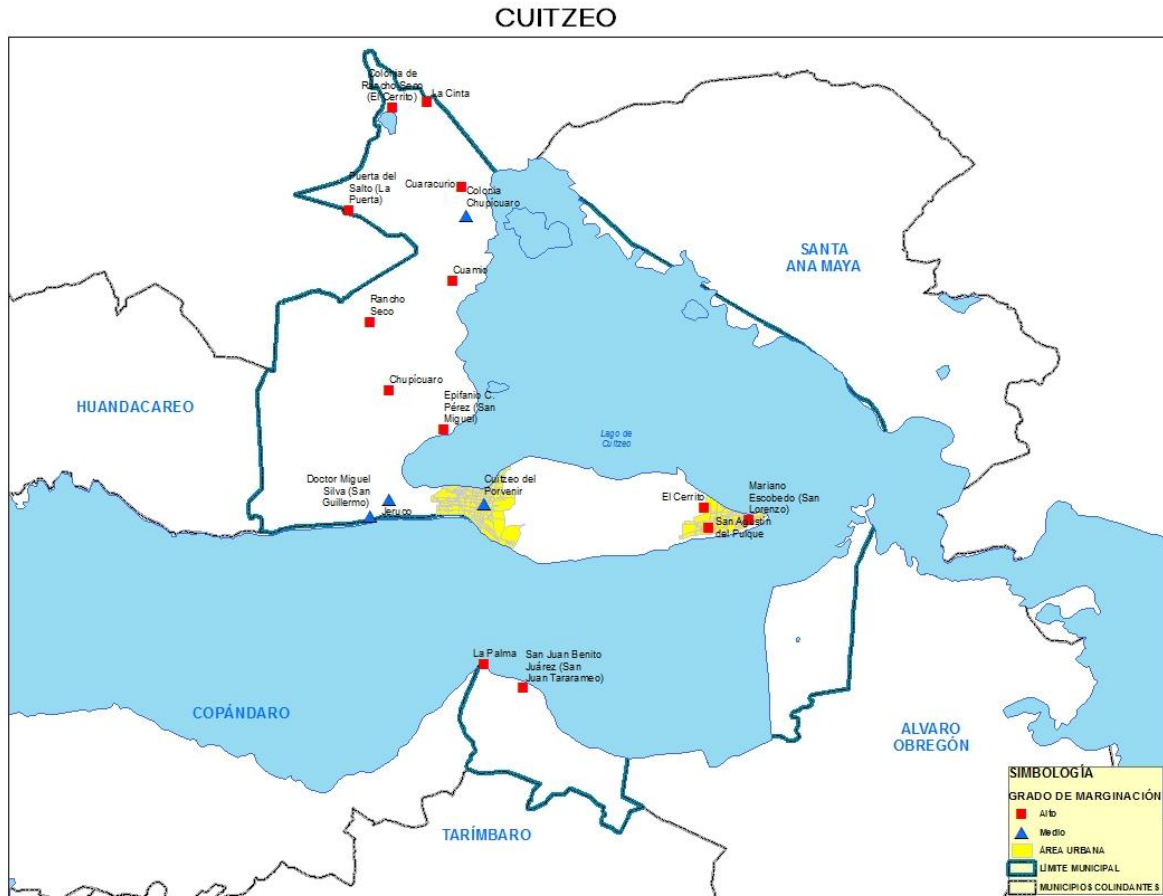
ÍNDICE Y GRADO DE MARGINACIÓN 1990-2015

Cuadro 2.6 Cuitzeo

Año	Índice	Grado	Lugar que ocupa en el estado
1990	-0.582	Bajo	67
1995	-0.789	Bajo	80
2000	-0.577	Medio	79
2005	-0.508	Medio	82
2010	-0.392	Medio	70
2015	-0.288	Medio	59

FUENTE: Consejo Nacional de Población, CONAPO.

Carpeta Municipal de Cuitzeo



Carpeta Municipal de Cuitzeo

ÍNDICE Y GRADO DE REZAGO SOCIAL 2000-2015

Cuadro 2.7				Cuitzeo
Concepto	2000	2005	2010	2015
Índice de rezago social	-0.3037	-0.3104	-0.2833	-0.3812093
Grado de rezago social	Bajo	Bajo	Bajo	Bajo
Lugar que ocupa en el contexto Estatal	55	60	57	61

FUENTE: Estimaciones del CONEVAL con base en el XII Censo de Población y Vivienda 2000, II Censo de Población y Vivienda 2005, Censo de Población y Vivienda 2010 y Encuesta Intercensal 2015.

Carpeta Municipal de Cuitzeo

ÍNDICE DE DESARROLLO HUMANO (IDH) Y COMPONENTES 2000, 2005 Y 2010 (METODOLOGÍA TRADICIONAL)

Cuadro 2.8	Cuitzeo		
Componentes de IDH	2000	2005	2010
Tasa de Mortalidad infantil	27.87	21.85	19.84
Tasa de Alfabetización	82.27	83.82	86.21
Tasa de Asistencia escolar	50.85	57.98	60.17
Producto Interno Bruto per cápita (dólares PPC, precios 2010)	9 109.88	7 746.38	8 093.43
Índice de Salud (IS)	0.7708	0.8263	0.8449
Índice de Educación (IE)	0.7180	0.7520	0.7753
Índice de Ingreso (II)	0.7531	0.7260	0.7333
Valor del Índice de Desarrollo Humano (IDH)	0.7473	0.7681	0.7845

FUENTE: Programa de las Naciones Unidas para el Desarrollo.

Carpeta Municipal de Cuitzeo

INDICADORES DE POBREZA POR INGRESOS, 2000 Y 2005 (Porcentaje)

Cuadro 2.9

Concepto		Michoacán	Cuitzeo
Pobreza alimentaria a/	2000	31.62	36.81
	2005	23.28	31.84
Pobreza de capacidades b/	2000	39.86	45.04
	2005	30.81	40.64
Pobreza de patrimonio c/	2000	61.60	65.33
	2005	54.49	63.69

Nota: El porcentaje está calculado respecto a la población total y con base en metodología utilizada por el Consejo Nacional de Evaluación de la Política de Desarrollo Social (CONEVAL).

a/ Se refiere a la incapacidad para obtener una canasta básica alimentaria, aun si se hiciera uso de todo el ingreso disponible en el hogar en comprar sólo los bienes de dicha canasta.

b/ Se refiere a la insuficiencia del ingreso disponible para adquirir el valor de la canasta alimentaria y efectuar los gastos necesarios en salud y educación, aun dedicando el ingreso total de los hogares nada más que para estos fines.

c/ Se refiere a la insuficiencia del ingreso disponible para adquirir la canasta alimentaria, así como realizar los gastos necesarios en salud, vestido, vivienda, transporte y educación, aunque la totalidad del ingreso del hogar fuera utilizado exclusivamente para la adquisición de estos bienes y servicios.

Fuente: Anuario Estadístico de Michoacán, edición 2009. INEGI.

Carpeta Municipal de Cuitzeo

INDICADORES SELECCIONADOS DE POBREZA PARA EL ESTADO Y MUNICIPIOS 2010

Cuadro 2.10

Concepto	Michoacán	Cuitzeo
Pobreza		
Personas	2 386 144.00	16 638.00
Porcentaje de personas	54.76	66.80
Promedio de carencias	2.82	2.96
Pobreza extrema		
Personas	587 451.00	4 090.00
Porcentaje de personas	13.48	16.42
Promedio de carencias	3.91	3.88
Pobreza moderada		
Personas	1 798 691.00	12 548.00
Porcentaje de personas	41.28	50.38
Promedio de carencias	2.46	2.66
Población no pobre y no vulnerable	528 652.00	735.00

Fuente: Anuario Estadístico del Estado de Michoacán, 2012. INEGI.

Carpeta Municipal de Cuitzeo

3. EDUCACIÓN

El grado de alfabetismo en el municipio es de un 86.91% y el analfabetismo es del 11.56%. En el ciclo escolar 2014/2015 se contó con una matrícula escolar de 6739 alumnos en educación básica y 1319 en bachillerato. Durante el 2015 se atendieron 278 adultos en secundaria y 182 en primaria por el INEA.

CONDICIÓN DE ALFABETISMO 2015

Cuadro 3.1

CONCEPTO	Michoacán	Cuitzeo
Población Total	4 584 471	29 681
Población de 15 años y más	3 254 687	21 156
Porcentaje de la población alfabeta	90.79	86.91
Porcentaje de la población analfabeta	8.27	11.56

FUENTE: Encuesta intercensal 2015. INEGI

Carpeta Municipal de Cuitzeo

POBLACIÓN DE 15 AÑOS Y MAS ANALFABETA, 1995-2010

Cuadro 3.2

Año	Michoacán	Cuitzeo	Posición
1995	368 863	2 937	40
2000	345 603	2 964	34
2005	327 594	2 832	33
2010	305 178	2 602	33

FUENTE: XI, XII, XIII Censo General de Población y Vivienda, 1990, 2000 y 2010, II Conteo de Población y Vivienda 2005, Michoacán, INEGI.

ESTADÍSTICA EN EDUCACIÓN, CICLO ESCOLAR 2014-2015

Cuadro 3.3

Cuitzeo

Concepto	Alumnos Egresados	Alumnos Inscritos	Personal Docente	Escuelas
Preescolar indígena	0	0	0	0
Preescolar	569	1 245	60	18
Primaria indígena	0	0	0	0
Primaria	627	3 838	189	26
Secundaria	421	1 656	94	10
Bachillerato	382	1 319	67	4
Profesional técnico	0	0	0	0

FUENTE: Secretaría de Educación Pública.

Carpeta Municipal de Cuitzeo

ADULTOS REGISTRADOS EN PRIMARIA Y SECUNDARIA POR EL INEA 2015

Cuadro 3.4

Concepto	Michoacán	Cuitzeo
Adultos registrados en primaria		
Total	18 041	182
Hombres	7 214	73
Mujeres	10 827	109
Adultos registrados en secundaria		
Total	27 128	278
Hombres	10 852	111
Mujeres	16 276	167
Adultos alfabetizados		
Total	20 533	186
Hombres	8 394	74
Mujeres	12 139	112

FUENTE: INEA, Delegación en el Estado.

Carpeta Municipal de Cuitzeo

4. SALUD

El municipio cuenta con 13 unidades médicas de salud, 36 médicos en servicio, incluye médicos generales y especialistas. En promedio se otorgan más de 64 mil consultas generales y de especialidades. La población usuaria de los servicios médicos es de 25649 personas y 4382 derechohabientes.

UNIDADES MÉDICAS EN SERVICIO DE LAS INSTITUCIONES DEL SECTOR PÚBLICO DE SALUD POR NIVEL DE OPERACIÓN SEGÚN INSTITUCIÓN, 2015

Cuadro 4.1

Concepto	Total	IMSS	ISSSTE	IMSS- PROSPERA	SSA	DIF
	1					
Michoacán	303	56	74	368	551	254
De consulta externa	1 249	45	65	361	524	254
De hospitalización general	41	3	8	7	23	0
De hospitalización especializada	13	8	1	0	4	0
Cuitzeo	13	1	0	3	6	3
De consulta externa	13	1	0	3	6	3

FUENTE: Anuario Estadístico del Estado de Michoacán, edición 2016. INEGI.

Carpeta Municipal de Cuitzeo

PERSONAL MÉDICO DEL SECTOR SALUD, 2015

Cuadro 4.2

Concepto	Michoacán	Cuitzeo
Total	7 741	36
IMSS	1 666	8
ISSSTE	846	0
IMSS-PROSPERA	713	3
SSM	4 262	22
DIF	254	3

FUENTE: Anuario Estadístico del Estado de Michoacán, edición 2016. INEGI.

POBLACIÓN DERECHOHABIENTE Y USUARIA DE LOS SERVICIOS MÉDICOS DE LAS INSTITUCIONES PÚBLICAS DEL SECTOR SALUD 2015

Cuadro 4.3

Concepto	Michoacán	Cuitzeo
Población Derechohabiente		
Total	1 521 838	4 382
IMSS	1 521 838	4 382
Población usuaria		
Total	3 443 169	25 649
IMSS	1 122 336	6 413
DIF	154 421	237
IMSS-PROSPERA	1 075 627	12 134
SSA	1 090 785	6 865

FUENTE: Anuario Estadístico del Estado de Michoacán, edición 2016. INEGI.

Carpeta Municipal de Cuitzeo

CONSULTAS EXTERNAS EN LAS INSTITUCIONES DEL SECTOR SALUD, 2015

Cuadro 4.4

Concepto	Total	IMSS	ISSSTE	IMSS- PROSPERA	SSM	DIF
Michoacán	10 418 047	3 502 283	1 072 875	1 748 151	3 940 317	154 421
General	7 043 051	2 167 519	637 746	1 571 892	2 620 755	45 139
Especializada	1 347 259	485 657	277 285	52 274	508 745	23 298
De urgencia	1 230 903	689 515	87 001	84 716	369 671	0
Odontológica	796 834	159 592	70 843	39 269	441 146	85 984
Cuitzeo	64 700	16 508	0	17 144	30 811	237
General	57 443	14 160	0	17 144	26 139	0
Especializada	0	0	0	0	0	ND
De urgencia	2 348	2 348	0	0	0	0

FUENTE: Anuario Estadístico del Estado de Michoacán, edición 2016. INEGI.

Carpeta Municipal de Cuitzeo

NACIDOS VIVOS REGISTRADOS SEGÚN RESIDENCIA HABITUAL DE LA MADRE, 2013-2015

Cuadro 4.5

Año	Michoacán	Cuitzeo
2013		
Total	105 158	681
Hombres	53 040	351
Mujeres	51 834	330
2014		
Total	104 955	624
Hombres	53 323	316
Mujeres	51 915	308
2015		
Total	99 097	564
Hombres	50 223	304
Mujeres	48 874	260

FUENTE: Anuario Estadístico del Estado de Michoacán, edición 2016. INEGI.

Carpeta Municipal de Cuitzeo

DEFUNCIONES GENERALES, 2000-2014

Cuadro 4.6

Año	Michoacán	Cuitzeo
2000	16 950	134
2001	15 199	117
2002	18 423	109
2003	18 196	81
2004	18 764	108
2005	19 007	131
2006	20 656	187
2007	21 242	164
2008	22 035	183
2009	23 602	213
2010	24 162	171
2011	24 083	156
2012	24310	173
2013	25 219	162
2014	24 840	175

FUENTE: Secretaría de Gobierno, Dirección del Registro Civil de Michoacán.

Carpeta Municipal de Cuitzeo

DEFUNCIONES INFANTILES 2000-2014

Cuadro 4.7

Año	Michoacán	Cuitzeo
2000	1 157	9
2001	1 117	13
2002	1 174	8
2003	919	12
2004	965	5
2005	1 058	8
2006	1 006	9
2007	999	5
2008	1 004	9
2009	1 010	4
2010	997	7
2011	1 077	8
2012	1 076	10
2013	913	5
2014	685	7

FUENTE: Secretaría de Gobierno, Dirección del Registro Civil de Michoacán.

Carpeta Municipal de Cuitzeo

5. VIVIENDA

En la encuesta intercensal de 2015 se registraron 6 927.9 viviendas particulares habitadas, de las cuales el 98.5% cuenta con agua entubada, 95.9% con drenaje y el 99.5% con energía eléctrica. El 3.8% de las viviendas cuenta con piso de tierra. Se aplicó más de un millón de pesos en programas de vivienda.

VIVIENDAS CON DISPONIBILIDAD DE AGUA ENTUBADA, DRENAJE Y ENERGÍA ELÉCTRICA, 2010 Y 2015

Cuadro 5.1

Concepto	Michoacán	Cuitzeo
2015		
Viviendas particulares habitadas	1 191 405.0	7 035.0
Disponen de agua entubada	1 139 459.7	6 927.9
Porcentaje	95.6	98.5
Disponen de drenaje	1 098 475.4	6 749.4
Porcentaje	92.2	95.9
Disponen de energía eléctrica	1 179 133.5	6 997.0
Porcentaje	99.0	99.5
2010		
Viviendas particulares habitadas	1 066 630.0	6 674.0
Disponen de agua entubada	935 651.0	6 138.0
Porcentaje	87.7	92.0
Disponen de drenaje	944 928.0	6 198.0
Porcentaje	88.6	92.9
Disponen de energía eléctrica	1 044 515.0	6 544.0
Porcentaje	97.9	98.1

FUENTE: XIII Censo General de Población y Vivienda, 2010 Michoacán, INEGI.

Encuesta Intercensal 2015, INEGI.

Carpeta Municipal de Cuitzeo

MATERIAL PREDOMINANTE EN PISOS DE LAS VIVIENDAS PARTICULARES HABITADAS, 2015

Cuadro 5.2

Concepto	Michoacán	Cuitzeo
Viviendas particulares habitadas	1 191 405	7 035
Con piso de tierra	65 694	268
Porcentaje	5.5	3.8
Con piso de material de cemento o firme	636 620	5 741
Porcentaje	53.4	81.6
Con mosaico, madera u otro recubrimiento	484 931	1 000
Porcentaje	40.7	14.2
No especificado	4 070	26
Porcentaje	0.3	0.4

FUENTE: Encuesta Intercensal 2015. INEGI.

Carpeta Municipal de Cuitzeo

INVERSIÓN EJERCIDA EN PROGRAMAS DE VIVIENDA POR MUNICIPIO Y ORGANISMO SEGÚN PROGRAMA, 2015 (Miles de pesos)

Cuadro 5.3

Municipio Organismo	Total	Vivienda completa	Vivienda en arrendamiento	Vivienda inicial	Mejoramiento físico de vivienda	Mejoramiento financiero de vivienda	Infraestructura
Michoacán	6 161 003	5 079 513	732	176 454	92 940	379 359	45 852
Banca	2 183 634	1 693 420	0	79 950	0	352 787	40 499
Banjército	11 728	11 008	0	0	0	720	0
CFE	109 141	71 964	0	15 563	10 765	10 848	0
CONAVI	255 487	249 206	732	5 432	118	0	0
FONHAPO	88 556	0	0	44 856	43 700	0	0
FOVISSSTE	1 179 533	1 073 457	0	8 175	491	5 455	0
HÁBITAT MÉXICO	83	0	0	59	0	0	24
INFONAVIT	2 269 798	1 954 038	0	22 418	10 710	5 409	0
IVEM	3 990	0	0	0	3 990	0	0
ISSFAM	35 889	26 420	0	0	0	4 140	5 329
SHF	23 165	0	0	0	23 165	0	0
Cuitzeo	1 962	429	0	1 533	0	0	0
CONAVI	1 051	0	0	1 051	0	0	0
FOVISSSTE	911	429	0	482	0	0	0

FUENTE: Anuario Estadístico del Estado de Michoacán, edición 2016. INEGI.

Carpeta Municipal de Cuitzeo

6. EMPLEO

La población registrada de 12 años y más fue de 22 954 en el año 2015 y la económicamente activa representó el 42.26%, mientras que la inactiva el 57.53%. La población activa se encuentra ocupada en un 94.7%, el 37% se ocupó en el sector secundario y el 34.47% recibe más de 2 salarios mínimos. El IMSS registró 813 asegurados.

INDICADORES DE EMPLEO, 2015

Cuadro 6.1

Concepto	Michoacán	Cuitzeo
Población total	4 584 471	29 681
Población de 12 años y más	3 521 912	22 954
Porcentaje de la población de 12 años y más económicamente activa	48.26	42.26
Porcentaje de la población de 12 años y más ocupada	95.80	94.76
Porcentaje de la población de 12 años y más desocupada	4.20	5.24
Población no económicamente activa	51.50	57.53
Población ocupada	1 628 256	9 193
Porcentaje de la PEA ocupada en el sector Primario	21.30	18.07
Porcentaje de la PEA ocupada en el sector Secundario	20.67	37.19
Porcentaje de la PEA ocupada en el sector Comercio	19.51	18.58
Porcentaje de la PEA ocupada en el sector Servicios	37.13	24.44
Porcentaje de la población que recibe hasta 1	14.62	23.49

Carpeta Municipal de Cuitzeo

INDICADORES DE EMPLEO, 2015

Cuadro 6.1

Concepto	Michoacán	Cuitzeo
salario mínimo		
Porcentaje de la población que recibe más de 1 salario mínimo y hasta 2 salarios mínimos	30.26	33.98
Porcentaje de la población que recibe más de 2 salarios mínimos	44.54	34.47

FUENTE: Encuesta Intercensal 2015. INEGI.

TRABAJADORES REGISTRADOS EN EL IMSS POR TIPO DE CONTRATO, 2015

Cuadro 6.2

Concepto	Michoacán	Cuitzeo
Total	364 229	813
Trabajadores permanentes	306 359	777
Trabajadores eventuales urbanos	44 623	19
Trabajadores eventuales del campo	13 247	17

FUENTE: Anuario Estadístico del Estado de Michoacán, 2015. INEGI.

Carpeta Municipal de Cuitzeo

7. ECONOMÍA

La actividad agrícola sobresale con la producción de maíz, sorgo y alfalfa. En cuanto a la actividad ganadera, registra más de 356 toneladas de ganado bovino en pie, porcino 250 toneladas y ave 133 toneladas. Tiene 164 establecimientos dedicados a la industria manufacturera y 1 073 al comercio.

SUPERFICIE SEMBRADA, COSECHADA Y VALOR DE LA PRODUCCIÓN AGRÍCOLA, 2016

Cuadro 7.1

Concepto	Michoacán	Cuitzeo
Superficie Sembrada (Hectáreas)	740 769	1 882
Superficie Cosechada (Hectáreas)	720 807	1 882
Valor Producción (Miles de pesos)	20 912 971	31 986
Posición del municipio respecto al valor de la producción en el estado	NA	89
NA/No aplica.		

FUENTE: Servicio de Información Agroalimentaria y Pesquera, SAGARPA.

Carpeta Municipal de Cuitzeo

PRINCIPALES CULTIVOS AGRÍCOLAS DEL MUNICIPIO DE CUITZEO, 2016

Cuadro 7.2

CULTIVO	SUPERFICE COSECHADA (hectáreas)	VOLUMEN DE LA PRODUCCIÓN (toneladas)	VALOR DE LA PRODUCCIÓN (pesos)	VALOR PROD. / SUP. COSECHADA
Frijol	90	45	495 000	5 500
Garbanzo grano	75	68	708 750	9 450
Trigo grano	30	105	367 500	12 250
Chile verde morrón	2	146	2 774 000	1 387 000
Tomate rojo (jitomate)	1	160	2 400 000	2 400 000
Tomate verde	7	245	1 347 500	192 500
Avena forrajera en verde	55	847	669 130	12 166
Cebolla	34	1 085	2 586 500	76 074
Sorgo grano	630	3 654	12 915 173	20 500
Maíz grano	1 730	4 897	16 659 390	9 630
Alfalfa verde	200	16 400	13 776 000	68 880
Flores (manejo)	3	83 400	2 335 200	778 400

Fuente: Sistema de Información Agroalimentaria, SAGARPA.

Carpeta Municipal de Cuitzeo

PRODUCTORES, SUPERFICIE Y MONTO PAGADO POR EL PROAGRO 2014

Cuadro 7.3

Concepto	Michoacán	Cuitzeo
Productores solicitantes	127 221	442
Superficie solicitada (Hectáreas)	610 223	1 710
Productores ratificados	122 498	436
Superficie ratificada (Hectáreas)	609 680	1 710
Productores beneficiados	118 651	428
Superficie beneficiada (Hectáreas)	604 704	1 710
Monto pagado (Miles de pesos)	634 047	1 834

FUENTE: Anuario Estadístico del Estado de Michoacán, 2016. INEGI.

Carpeta Municipal de Cuitzeo

PRODUCCIÓN, PRECIO, VALOR, ANIMALES SACRIFICADOS Y PESO, 2016

Cuadro 7.4

Cuitzeo

	Producción (toneladas)	Precio (pesos por kilogramo)	Valor de la Producción (miles de pesos)	Animales sacrificados (cabezas)	Peso (kilogramos)
GANADO EN PIE					
BOVINO	356	35	12 462		350
PORCINO	250	27	6 827		99
OVINO	7	42	293		41
CAPRINO	27	41	1 097		40
SUBTOTAL	640		20 678		
AVE Y GUAJOLOTE EN PIE					
AVE	133	18	2 403		2
GUAJOLOTE	5	27	129		9
SUBTOTAL	138		2 532		
TOTAL			23 210		
CARNE EN CANAL					
BOVINO	184	61	11 210	1 019	180
PORCINO	184	37	6 848	2 528	73
OVINO	4	74	264	170	21
CAPRINO	13	73	964	665	20
AVE	106	28	2 970	66 589	2
GUAJOLOTE	4	37	133	514	7
SUBTOTAL	494		22 390		
LECHE					

Carpeta Municipal de Cuitzeo

BOVINO	748	6	4 489
CAPRINO	20	7	137
SUBTOTAL	768		4 626
OTROS PRODUCTOS			
HUEVO PARA PLATO	279	19	5 392
MIEL	15	58	860
CERA EN GREÑA	1	49	36
LANA SUCIA	2	44	67
SUBTOTAL			6 356
TOTAL			33 371

Ave: Se refiere a pollo, gallina ligera y pesada que ha finalizado su ciclo productivo.

Leche: Producción en miles de litros y precio en pesos por litro.

Los subtotales y el total podrían no coincidir por redondeo. El total del valor no incluye el valor en pie debido a que está contenido en el valor de la producción de carne.

Fuente: Servicio de Información Agroalimentaria y Pesquera (SIAP).

Carpeta Municipal de Cuitzeo

ESTABLECIMIENTOS DE HOSPEDAJE REGISTRADOS SEGÚN CATEGORÍA, 2015

Cuadro 7.5

Concepto	Michoacán	Cuitzeo
Total	686	2
Cinco estrellas	41	0
Cuatro estrellas	90	0
Tres estrellas	179	1
Dos estrellas	138	0
Una estrella	75	0
Sin categoría	163	1

FUENTE: Secretaría de Turismo, Michoacán.

Carpeta Municipal de Cuitzeo

CARACTERÍSTICAS DE LOS SECTORES ECONÓMICOS, 2014

Cuadro 7.6

Concepto	Michoacán	Cuitzeo
Personal Ocupado	611 496	3 841
Total De Remuneraciones (Miles De Pesos)	19 560 681	55 785
Unidades Económicas	195 355	1 421
Producción Bruta (Miles De Pesos)	179 291 970	431 030

Fuente: Censo Económico 2014, INEGI.

UNIDADES ECONÓMICAS, PERSONAL OCUPADO Y REMUNERACIONES AL PERSONAL DEDICADAS AL COMERCIO, 2008

Cuadro 7.7

Concepto	Michoacán	Cuitzeo
Unidades económicas	85 293	1 073
Personal ocupado	242 519	2 679
Remuneraciones al personal (Miles de pesos)	4 779 941	15 732

ND/ No Disponible

FUENTE: Censos Económicos, 2009, resultados definitivos. (INEGI)

Carpeta Municipal de Cuitzeo

INDUSTRIA MANUFACTURERA, 2008

Cuadro 7.8

Concepto	Michoacán	Cuitzeo
Unidades Económicas	27 692	164
Personal ocupado total	111 840	603
Total de Remuneraciones (Miles De Pesos)	3 365 343	10 105
Producción Bruta Total (Miles De Pesos)	83 214 904	138 732
Consumo Intermedio (Miles De Pesos)	56 408 658	97 599
Valor Agregado Censal Bruto (Miles De Pesos)	26 806 246	41 133

FUENTE: Censos Económicos, 2009, resultados definitivos. (INEGI)

Carpeta Municipal de Cuitzeo

8. COMUNICACIONES

El municipio cuenta con 9 oficinas postales, 16 sitios y espacios públicos conectados con banda ancha del programa México conectado y en 25 localidades hay servicio de telefonía rural. Registra 57 kilómetros de carreteras, federal pavimentada 40 kilómetros y alimentadoras estatales pavimentadas 17 kilómetros todos de cuota.

RED DE MEDIOS DE COMUNICACIÓN, 2015

Cuadro 8.1

Concepto	Michoacán	Cuitzeo
Oficinas postales	876	9
Oficinas de telégrafos	71	0
Sitios y espacios públicos conectados con banda ancha del programa a/ México Conectado	999	16
Estaciones radioeléctricas de aficionados	175	0
Localidades con servicio de telefonía rural	603	25
Aeropuertos	4	0
Aeródromos	34	0

a/ Son sitios de acceso público donde se ofrecen servicios de internet, uso de equipo de cómputo, así como asesoría y capacitación al público en general.

FUENTE: Anuario Estadístico del Estado de Michoacán, edición 2016. INEGI.

Carpeta Municipal de Cuitzeo

LONGITUD DE LA RED CARRETERA SEGÚN TIPO DE CAMINO, 2015 (Kilómetros)

Cuadro 8.2

Concepto	Michoacán	Cuitzeo
Total	12 792.89	57
Troncal federal a/		
Pavimentada	2 683.50	40
Revestida	.00	0
Alimentadoras estatales b/		
Pavimentada c/	2 997.55	17
Revestida	28.20	0
Camino rurales c/		
Pavimentada	1 531.04	0
Revestida	1 552.60	0

a/ También es conocida como principal o primaria, tiene como objetivo específico servir al tránsito de larga distancia. Comprende caminos de cuota pavimentados (incluidos los estatales) y libres (pavimentados y revestidos).

b/ También conocidas con el nombre de carreteras secundarias, tienen como propósito principal servir de acceso a las carreteras troncales.

c/ Comprende caminos de dos, cuatro o más carriles.

FUENTE: Anuario Estadístico del Estado de Michoacán, edición 2016, INEGI.

Carpeta Municipal de Cuitzeo

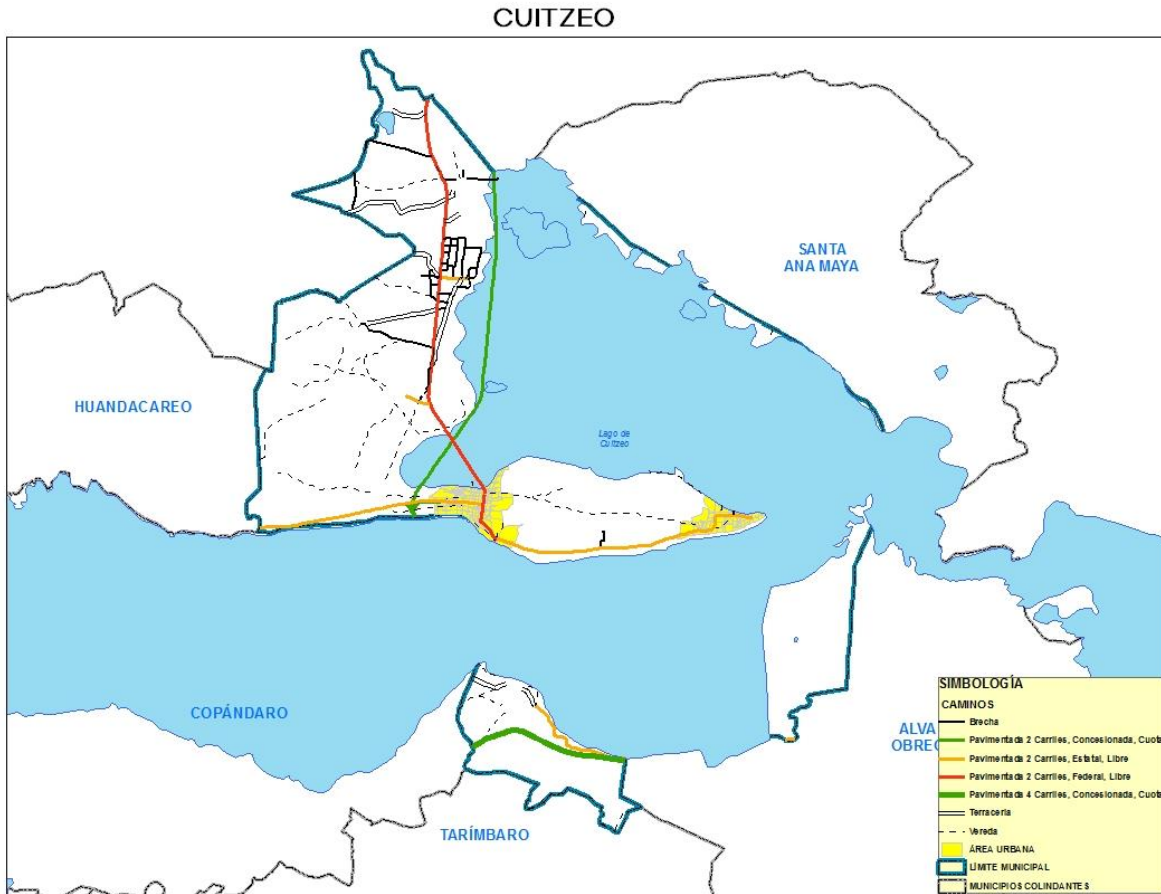
LONGITUD DE LA RED CARRETERA FEDERAL DE CUOTA POR TIPO DE ADMINISTRACIÓN, 2015 (Kilómetros)

Cuadro 8.3

Concepto	Michoacán	Cuitzeo
Total	550.7	17.8
Federal	510.9	17.8
Estatal	39.8	0

FUENTE: Anuario Estadístico del Estado de Michoacán, edición 2016.
INEGI.

Carpeta Municipal de Cuitzeo



Carpeta Municipal de Cuitzeo

9. FINANZAS PÚBLICAS

El municipio contó en el 2015 con un ingreso superior a los 71 millones de pesos los cuales provienen en un 86% de participaciones y aportaciones y el 5% de derechos. El 43% se aplicó en inversión pública y el 29% a servicios personales.

INGRESOS DE LOS MUNICIPIOS POR CAPITULO 2015 (Pesos)

Cuadro 9.1

Concepto	Michoacán	Cuitzeo
Total	11432 673 311.8	71 565 931.62
Derechos	784 355 119.17	3 594 588.13
Productos	135 739 867.48	57 495.63
Aprovechamientos	173 922 774.24	
Contribuciones de mejoras	67 418 739.05	2 335 765.36
Cuotas y aportaciones de seguridad social	11 722 642.96	0
Ingresos por venta de bienes y servicios	5 254 579.18	0
Participaciones y Aportaciones	9417 719 607.66	61 830 140
Transferencias, subsidios y otras ayudas	16 608 303.17	300 000
Ingresos derivados de financiamiento	9 708 442.65	0

FUENTE: Auditoría Superior de Michoacán.

Carpeta Municipal de Cuitzeo

EGRESOS DE LOS MUNICIPIOS POR CAPITULO 2015 (Pesos)

Cuadro 9.2

Concepto	Michoacán	Cuitzeo
TOTAL	9997 670 919.78	70 082 824.59
Deuda pública	485 335 512.65	.0
Servicios personales	3736 162 097.59	20 300 685.47
Materiales y suministros	1052 876 323.93	4 544 589.8
Servicios generales	1586 975 748.92	8 535 592.64
Transferencias, asignaciones, subsidios y otras ayudas	735 605 325.26	5 168 000
Bienes muebles, inmuebles e intangibles	137 683 381.96	1 074 160.3
Participaciones y aportaciones	56 832 045.71	.0
Inversión pública	2206 195 758.76	30 459 796.38
Inversiones financieras y otras provisiones	4 725	.0

FUENTE: Auditoría Superior de Michoacán.

Carpeta Municipal de Cuitzeo

10. OBRA PÚBLICA

La inversión pública ejecutada en municipio está dirigido al desarrollo social en un 7% y el 93% a otras actividades.

INVERSIÓN EN OBRAS PÚBLICAS EJERCIDAS SEGÚN DESTINO, 2015 (Miles de Pesos)

Cuadro 10.1

Nivel	Michoacán	Cuitzeo	%
Total	12 840 104	63 260	100.00
Gobierno	397 173		0.00
Desarrollo social	3 204 780	4 354	6.88
Desarrollo económico	308 611		0.00
Otras	8 929 540	58 906	93.12

Fuente: Anuario Estadístico del estado de Michoacán, edición 2016. INEGI.

Carpeta Municipal de Cuitzeo

11. SEGURIDAD Y ORDEN PÚBLICO

De los delitos registrados en el municipio sobresalen las lesiones dolosas y el robo común sin violencia de vehículos..

**DELITOS DEL FUERO COMÚN POR MUNICIPIO SEGÚN PRINCIPALES
DELITOS, 2016**

Cuadro 11.1			Cuitzeo
Modalidad	Tipo	Subtipo	Delitos
Robo común	Con violencia	A casa habitación	2
Robo común	Con violencia	A negocio	6
Robo común	Con violencia	Otros	2
Robo común	Sin violencia	A casa habitación	2
Robo común	Sin violencia	A negocio	3
Robo común	Sin violencia	De vehículos	13
Robo común	Sin violencia	A transportistas	6
Robo común	Sin violencia	Otros	6
Robo de ganado (abigeato)	Abigeato	Abigeato	2
Lesiones	Dolosas	Sin datos	31
Homicidios	Dolosos	Con arma de fuego	1
Homicidios	Dolosos	Sin datos	4
Homicidios	Culposos	Sin datos	3
Delitos patrimoniales	Daño en propiedad ajena	Daño en propiedad ajena	5
Delitos patrimoniales	Fraude	Fraude	2
Delitos patrimoniales	Despojo	Sin datos	2
Delitos sexuales (violación)	Violación	Violación	1
Otros delitos	Amenazas	Amenazas	5
Otros delitos	Otros sexuales	Otros sexuales	2

Carpeta Municipal de Cuitzeo

DELITOS DEL FUERO COMÚN POR MUNICIPIO SEGÚN PRINCIPALES DELITOS, 2016

Cuadro 11.1			Cuitzeo
Modalidad	Tipo	Subtipo	Delitos
Otros delitos	Resto de los delitos (otros)	Resto de los delitos (otros)	20

FUENTE: Secretariado Ejecutivo del Sistema Nacional de Seguridad Pública.