



2015 - 2021



**IPLAEM**

INSTITUTO DE PLANEACIÓN DEL  
ESTADO DE MICHOACÁN DE OCAMPO

# Carpeta Municipal de Contepec

# Carpeta Municipal de Contepec

## PRESENTACIÓN

El instituto de Planeación del Gobierno del Estado presenta el documento “Carpetas Municipales”, cuyo objetivo es el de integrar y difundir estadísticas de los diferentes sectores, perfiles sociodemográficos, cronología de los presidentes municipales, hechos históricos, medio físico, ante una gran diversidad de información que pretende reseñar la estadística municipal, como una herramienta para la toma de decisiones en los diversos ámbitos, público, social y privado.

Esta información corresponde a una descripción y trato especial al municipio de **Contepec**, con datos al año 2016, incorporando datos de los últimos censos y en algunos casos la información del último año disponible.

Antes de que este potencial estuviera disponible, existían grandes limitaciones en la integración de información municipal. Contando a la fecha con información de varias fuentes, con la finalidad de presentar en un solo documento lo más destacado del municipio y dejarlo a disposición de la sociedad en general en la página del Sistema Estatal de Información de Michoacán (SEIM).

# Carpeta Municipal de Contepec

## CONTENIDO

PRESENTACIÓN.....	2
<b>1. DATOS GENERALES.....</b>	<b>7</b>
NOMENCLATURA.....	7
HECHOS HISTÓRICOS.....	7
LOCALIZACIÓN.....	8
EXTENSIÓN.....	9
OROGRAFÍA.....	9
HIDROGRAFÍA.....	9
CLIMA.....	9
CRONOLOGÍA DE PRESIDENTES MUNICIPALES.....	10
<b>2. DEMOGRAFÍA.....</b>	<b>11</b>
POBLACIÓN POR LOCALIDAD SEGÚN SEXO, 2010.....	11
POBLACIÓN TOTAL 1950-2015.....	14
TASA DE CRECIMIENTO PROMEDIO ANUAL 1950-2015.....	15
POBLACIÓN RURAL Y URBANA DEL MUNICIPIO, 1980-2010.....	17
POBLACIÓN URBANA Y RURAL DEL ESTADO, 1980-2010.....	17
ÍNDICE Y GRADO DE MARGINACIÓN 1990-2015.....	18

# Carpeta Municipal de Contepec

ÍNDICE Y GRADO DE REZAGO SOCIAL 2000-2015 .....	20
ÍNDICE DE DESARROLLO HUMANO (IDH) Y COMPONENTES 2000, 2005 Y 2010 (METODOLOGÍA TRADICIONAL).....	21
INDICADORES DE POBREZA POR INGRESOS, 2000 Y 2005.....	22
INDICADORES SELECCIONADOS DE POBREZA PARA EL ESTADO Y MUNICIPIOS 2010 .....	23
<b>3. EDUCACIÓN.....</b>	<b>24</b>
CONDICIÓN DE ALFABETISMO 2015 .....	24
POBLACIÓN DE 15 AÑOS Y MAS ANALFABETA, 1995-2010.....	24
ESTADÍSTICA EN EDUCACIÓN, CICLO ESCOLAR 2014-2015.....	25
ALUMNOS INSCRITOS, EXISTENCIAS Y ACREDITADOS, PERSONAL DOCENTE Y ESCUELAS EN FORMACIÓN PARA EL TRABAJO A FIN DE CURSOS POR MUNICIPIO Y SOSTENIMIENTO ADMINISTRATIVO CICLO ESCOLAR 2014/2015.....	26
ADULTOS REGISTRADOS EN PRIMARIA Y SECUNDARIA POR EL INEA 2015.....	27
<b>4. SALUD .....</b>	<b>28</b>
UNIDADES MÉDICAS EN SERVICIO DE LAS INSTITUCIONES DEL SECTOR PÚBLICO DE SALUD POR NIVEL DE OPERACIÓN SEGÚN INSTITUCIÓN, 2015.....	28
PERSONAL MÉDICO DEL SECTOR SALUD, 2015.....	29
POBLACIÓN DERECHOHABIENTE Y USUARIA DE LOS SERVICIOS MÉDICOS DE LAS INSTITUCIONES PÚBLICAS DEL SECTOR SALUD 2015.....	29
CONSULTAS EXTERNAS EN LAS INSTITUCIONES DEL SECTOR SALUD, 2015.....	30
NACIDOS VIVOS REGISTRADOS SEGÚN RESIDENCIA HABITUAL DE LA MADRE, 2013-2015 .....	31

## Carpeta Municipal de Contepec

DEFUNCIONES GENERALES, 2000-2014 .....	32
DEFUNCIONES INFANTILES 2000-2014.....	33
<b>5. VIVIENDA.....</b>	<b>34</b>
VIVIENDAS CON DISPONIBILIDAD DE AGUA ENTUBADA, DRENAJE Y ENERGÍA ELÉCTRICA, 2010 Y 2015.....	34
MATERIAL PREDOMINANTE EN PISOS DE LAS VIVIENDAS PARTICULARES HABITADAS, 2015.....	35
INVERSIÓN EJERCIDA EN PROGRAMAS DE VIVIENDA POR MUNICIPIO Y ORGANISMO SEGÚN PROGRAMA, 2015 (MILES DE PESOS).....	36
<b>6. EMPLEO .....</b>	<b>37</b>
INDICADORES DE EMPLEO, 2015 .....	37
TRABAJADORES REGISTRADOS EN EL IMSS POR TIPO DE CONTRATO, 2015 .....	38
<b>7. ECONOMÍA.....</b>	<b>39</b>
SUPERFICIE SEMBRADA, COSECHADA Y VALOR DE LA PRODUCCIÓN AGRÍCOLA, 2016.....	39
PRINCIPALES CULTIVOS AGRÍCOLAS DEL MUNICIPIO DE CONTEPEC, 2015-2016 .....	40
PRODUCTORES, SUPERFICIE Y MONTO PAGADO POR EL PROAGRO 2014.....	41
PRODUCCIÓN, PRECIO, VALOR, ANIMALES SACRIFICADOS Y PESO, 2016 .....	42
VOLUMEN Y VALOR DE LA PRODUCCIÓN FORESTAL MADERABLE Y NO MADERABLE POR GRUPO DE PRODUCTOS, 2013.....	44
UNIDADES ECONÓMICAS, PERSONAL OCUPADO Y REMUNERACIONES AL PERSONAL DEDICADAS AL COMERCIO, 2008.....	45
INDUSTRIA MANUFACTURERA, 2008.....	45

## Carpeta Municipal de Contepec

CARACTERÍSTICAS DE LOS SECTORES ECONÓMICOS 2014 .....	46
ESTABLECIMIENTOS DE HOSPEDAJE REGISTRADOS SEGÚN CATEGORÍA, 2015.....	46
<b>8. COMUNICACIONES</b> .....	<b>47</b>
RED DE MEDIOS DE COMUNICACIÓN, 2015 .....	47
LONGITUD DE LA RED CARRETERA SEGÚN TIPO DE CAMINO, 2015 (KILÓMETROS).....	48
LONGITUD DE LA RED CARRETERA FEDERAL DE CUOTA POR TIPO DE ADMINISTRACIÓN, 2015 (KILÓMETROS).....	50
<b>9. FINANZAS PÚBLICAS</b> .....	<b>51</b>
INGRESOS DE LOS MUNICIPIOS POR CAPITULO 2015 (Pesos).....	51
EGRESOS DE LOS MUNICIPIOS POR CAPITULO 2015 (Pesos).....	52
<b>10. OBRA PÚBLICA</b> .....	<b>53</b>
INVERSIÓN EN OBRAS PÚBLICAS EJERCIDAS SEGÚN DESTINO, 2015 (MILES DE PESOS).....	53
<b>11. SEGURIDAD Y ORDEN PÚBLICO</b> .....	<b>54</b>
DELITOS DEL FUERO COMÚN POR MUNICIPIO SEGÚN PRINCIPALES DELITOS, 2015-2016;ERROR! MARCADOR I	

# Carpeta Municipal de Contepec

## 1. DATOS GENERALES

### NOMENCLATURA

Contepec, Con-Tepétl, del azteca comitl, olla, y Tepétl, cerro.

### HECHOS HISTÓRICOS

En tiempos prehistóricos, la comarca de Contepec formaba parte de un conjunto de pantanos que se extendía desde el Valle de México hasta la ciénega de Chapala, habitados por fauna hoy extinguida. En las inmediaciones del barrio de Santa María la Loma se ha encontrado cerámica contemporánea a la de Chupícuaro, Guanajuato, representativa del desarrollo de las primeras sociedades de agricultores. Algunos años antes de la conquista española habitaban el actual municipio de Contepec, indios de habla Pame y Guamare, quienes figuraban como tributarios del cazonzi. Al ocurrir la conquista, el territorio de Contepec quedó comprendido en parte dentro de la encomienda de Taximaroa, en las inmediaciones de Tepetongo; otra fracción se integró a la de Maravatío. A través de las mercedes de tierras, otorgadas por las autoridades coloniales, se constituyeron las haciendas más importantes de la zona.

Con motivo de las epidemias de sarampión, tifo, fiebre tifoidea y otras enfermedades traídas por los europeos, la primitiva población indígena de la zona de Contepec se extinguió poco antes de concluir el siglo XVI. A principios de la centuria siguiente, mediante la política de congregación, se establecieron en los pueblos de Coroneo, Contepec y el Barrio de Santa María la loma, nativos de origen otomí y mazahuas. Por ese tiempo los frailes franciscanos fundaron un convento, desde el cual atendían hacia 1632 a 80 familias indígenas de ese pueblo y a 12 del barrio de Santa María La Loma.

Durante la guerra de independencia las fincas rústicas más representativas de la región fueron destruidas. En octubre de 1810, la hacienda de Tepetongo fue materialmente desmantelada por el ejército insurgente que se dirigía a la ciudad

## Carpeta Municipal de Contepec

de México. Años más tarde, las tropas al mando de los hermanos López Rayón confiscaron en repetidas ocasiones los productos de la hacienda de Tepuxtepec.

En la primera mitad del siglo XIX Contepec perteneció al estado de Guanajuato y estuvo sujeto al municipio de Coroneo. En 1857, al promulgarse la Constitución, hubo modificaciones territoriales y Contepec se incorporó al estado de Michoacán, dentro del partido de Tlalpujahuá. En la época porfirista, las haciendas del lugar se caracterizaron por ser de las más importantes productoras de trigo. La hacienda de Tepuxtepec, propiedad de la familia Sánchez Teruel, fue un sólido emporio agrícola, gracias a las obras hechas en los márgenes del río Lerma.

Al estallar la revolución los habitantes de Contepec, encabezados por Ladislao Rivera, se adhirieron a la causa maderista. Rivera derrotó a mediados de 1915 a las fuerzas comandadas por Benjamín Argumedo, en territorio del Estado de México. Al instaurarse la Reforma Agraria, Contepec y el barrio de Santa María la Loma fueron las primeras agrupaciones campesinas que exigieron la restitución o dotación de tierras.

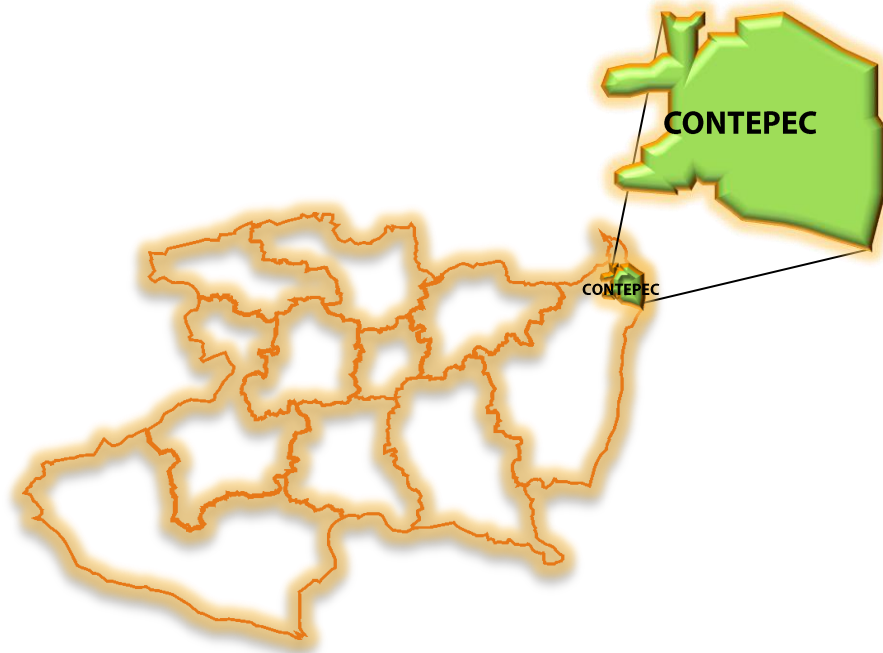
La efervescencia social, producto del movimiento agrarista, dio lugar a un incidente violento en el que perdió la vida un maestro dirigente de la Liga Anticlerical de Contepec, lo que obligó al Gobierno del Estado a trasladar la cabecera municipal a Tepuxtepec, en julio de 1935. Tres años más tarde, se devolvió al pueblo de Contepec la categoría de sede municipal.

### LOCALIZACIÓN

Se localiza al noroeste del Estado en las coordenadas 19°57' de latitud norte y 100°10' de longitud oeste, a una altura de 2,490 metros sobre el nivel del mar. Limita al norte con Epitacio Huerta y el Estado de Querétaro, al este con el Estado de México, al sur con Tlalpujahuá y Maravatío y al oeste con Maravatío. Su distancia a la capital del estado es de 126 kilómetros.



## Carpeta Municipal de Contepec



### EXTENSIÓN

Su superficie es de 380.73 km<sup>2</sup> y representa el 0.64 por ciento del total del Estado.

### OROGRAFÍA

Su relieve lo constituyen las estribaciones septentrionales del sistema volcánico transversal y la depresión del Lerma, y los cerros Altamirano, Prieto, Zorrillo, Cerco, Gamboa, Alto y Borrego.

### HIDROGRAFÍA

Su hidrografía se constituye por los ríos Lerma, Talpujahuá y presa Tepuxtepec.

### CLIMA

Su clima es templado con lluvias en verano, tiene una precipitación pluvial de 1,168.0 milímetros y temperaturas que oscilan de 8.6 a 22.4° centígrados.

## Carpeta Municipal de Contepec

### CRONOLOGÍA DE PRESIDENTES MUNICIPALES

1939-1941 Francisco Espinosa Falán  
1942-1944 Antioco Fuentes  
1945-1947 Juan Correa Medina  
1948-1950 Anastacio Correa García  
1951-1952 Ismael Correa Miranda  
1952-1953 Gilberto Retana Vázquez  
1954-1956 Juan Ramírez  
1957-1959 Lázaro Correa Osornio  
1960-1962 Bulmaro O. Correa Osornio  
1963-1965 J. Consuelo Fuentes  
1966-1968 Enrique Monares Negrete  
1969-1971 Primitivo Morales  
1972-1974 Filiberto Barrera  
1965-1977 Francisco Monroy Olvera  
1978-1980 Carlos González Martínez  
1981-1983 Alfredo Vázquez Echeverría  
1984-1986 José Díaz Galindo  
1987-1989 Alfredo Vázquez Echeverría  
1990-1992 Santiago Estrella Martínez  
1993-1995 Martín Maldonado Medina  
1996-1997 Miguel Correa Vázquez  
1997-1998 Gustavo Arias Garduño  
1999-2001 Roberto Velásquez Pérez  
2002-2004 Gustavo Arias  
2005-2007 Daniel Huitrón Romero  
2008-2011 Francisco Bolaños Carmona  
2012-2015 Felipe de Jesús Contreras Correa  
2015-2018 Rubén Rodríguez Jiménez

## Carpeta Municipal de Contepec

### 2. DEMOGRAFÍA

En la encuesta intercensal de población y vivienda del 2015 el municipio registró 34 193 habitantes, mismos que representan el 0.75% de la población total del Estado y se concentra en 74 localidades, las de mayor importancia en por su número de habitantes son la cabecera municipal con 12%, Buenavista con 7%, Salto de Tepuxtepec (Tepuxtepec) con 6%, Venta de Bravo con 4%. La población se concentró en un 79% en localidades menores a los 2500 habitantes, es decir en zona rural. El municipio ha mostrado una tasa de crecimiento de la población positiva en el último período censal con una tasa promedio anual de 0.88 en el 2000-2010 y de 0.780 en el periodo intercensal de 2010 a 2105. El grado de marginación del municipio es alto y de rezago social es medio. El 24% de la población se encuentra en pobreza extrema.

#### POBLACIÓN POR LOCALIDAD SEGÚN SEXO, 2010

Cuadro 2.1

Localidad	Población		
	Total	Masculino	Femenino
Total Del Municipio	32954	16007	16947
Contepec	4184	1974	2210
Agua Caliente	1081	525	556
Arroyo Del Muerto (Presa Santa Teresa)	220	111	109
Atotonilco	1401	687	714
Bravo	1156	568	588
Buenavista	2536	1183	1353
Canoas (El Rosario)	138	62	76
El Capulín	628	319	309
El Céreo	324	151	173
Cerro Prieto	254	129	125
El Césped	1217	628	589
Las Cuevas	190	95	95

## Carpeta Municipal de Contepec

### POBLACIÓN POR LOCALIDAD SEGÚN SEXO, 2010

Cuadro 2.1

Localidad	Total	Población	
		Masculino	Femenino
El Encino	580	303	277
La Estanzuela (La Chiripa)	230	112	118
Estanzuelita	291	152	139
La Higuierilla (Los Lirios)	1102	538	564
Lázaro Cárdenas	210	117	93
Llano Largo (Santa Rosa De Lima)	539	263	276
Mogotes	187	97	90
Melchor Ocampo (Pateo)	1014	486	528
Las Peritas	233	124	109
Las Pilas	321	148	173
La Rueda	435	195	240
Salto De Tepuxtepec	1836	864	972
San Pedro Tarímbaro	637	310	327
San Rafael	446	212	234
Santa María La Ahogada	266	132	134
El Sauz (La Colonia Del Sauz)	11	6	5
El Tecolote	262	126	136
Temascales (El Jacal)	606	294	312
Las Tenerías (Las Tenerías De Tepetongo)	529	265	264
Tepetongo	1426	739	687
Venta De Bravo	1576	760	816
Yereje	479	235	244
Zaragoza (Puerto De Medina)	1383	635	748
El Milagro	93	44	49
La Puerta (La Puerta De Tepuxtepec)	130	68	62
San Isidro (Ex-Hacienda De San Isidro)	6	*	
El Sombrerito (El Cerrito)	108	56	52
San Elías	2	*	
San Jerónimo	8	5	3
Los Artones	421	200	221
Estación Contepec	12	6	6

## Carpeta Municipal de Contepec

### POBLACIÓN POR LOCALIDAD SEGÚN SEXO, 2010

Cuadro 2.1

Localidad	Total	Población	
		Masculino	Femenino
El Terrero	118	59	59
El Pedregal (Cuartel Cuarto)	365	167	198
Santa María De Los Ángeles	963	461	502
La Soledad	61	29	32
El Redondo	60	27	33
Colonia La Paz (El Zapote)	313	147	166
Cerro Agujerado (Cuartel Tercero)	182	97	85
El Zorrillo (El Cerro Del Águila)	146	75	71
Cerrito Uñatal	16	9	7
La Loma	435	218	217
San Antonio	47	28	19
Colonia Los Pirules	12	6	6
La Haciendita (Bordo De La Cruz)	92	45	47
La Alberca	14	6	8
Ampliación De Buenavista	86	39	47
Cerro Colorado	74	41	33
El Crucero	257	121	136
Nueva Colonia Ampliación De Atotonilco	76	36	40
Pueblo Nuevo	243	116	127
La Balastrea	79	37	42
Balneario De Buenavista	62	34	28
Rancho De Los Bolaños	4	*	
Santiago Loma Bonita	60	31	29
La Ladera	57	28	29
La Placita	17	9	8
Ampliación Parque Industrial	16	7	9
Los Pirules	59	22	37
El Nogal (Ampliación San Rafael)	205	112	93
Los Fresnos	51	29	22
Rancho Colorado	35	16	19
Puente Negro (San Rafael)	41	24	17

## Carpeta Municipal de Contepec

### POBLACIÓN POR LOCALIDAD SEGÚN SEXO, 2010

Cuadro 2.1

Localidad	Total	Población	
		Masculino	Femenino
Localidades De Una Vivienda	12	7	5
Localidades De Dos Viviendas	0	0	0

Fuente: XIII Censo general de población y vivienda, 2010. INEGI.

### POBLACIÓN TOTAL 1950-2015

Cuadro 2.2

AÑO	Michoacán	Contepec
1950	1 422 717	24 176
1960	1 851 876	26 725
1970	2 324 226	19 548
1980	2 868 824	19 818
1990	3 548 199	24 915
1995	3 870 604	28 257
2000	3 985 667	30 107
2005	3 966 073	30 696
2010	4 351 037	32 954
2015	4 584 471	34 193

FUENTE: La Población de los Municipios de México 1950-1990, Consejo Nacional de Población (CONAPO).

XII Censo General de Población y Vivienda 2000, Michoacán, INEGI

II Censo de Población y Vivienda 2005, INEGI

XIII Censo General de Población y Vivienda 2010, Michoacán, INEGI

Encuesta Intercensal 2015, INEGI.

## Carpeta Municipal de Contepec

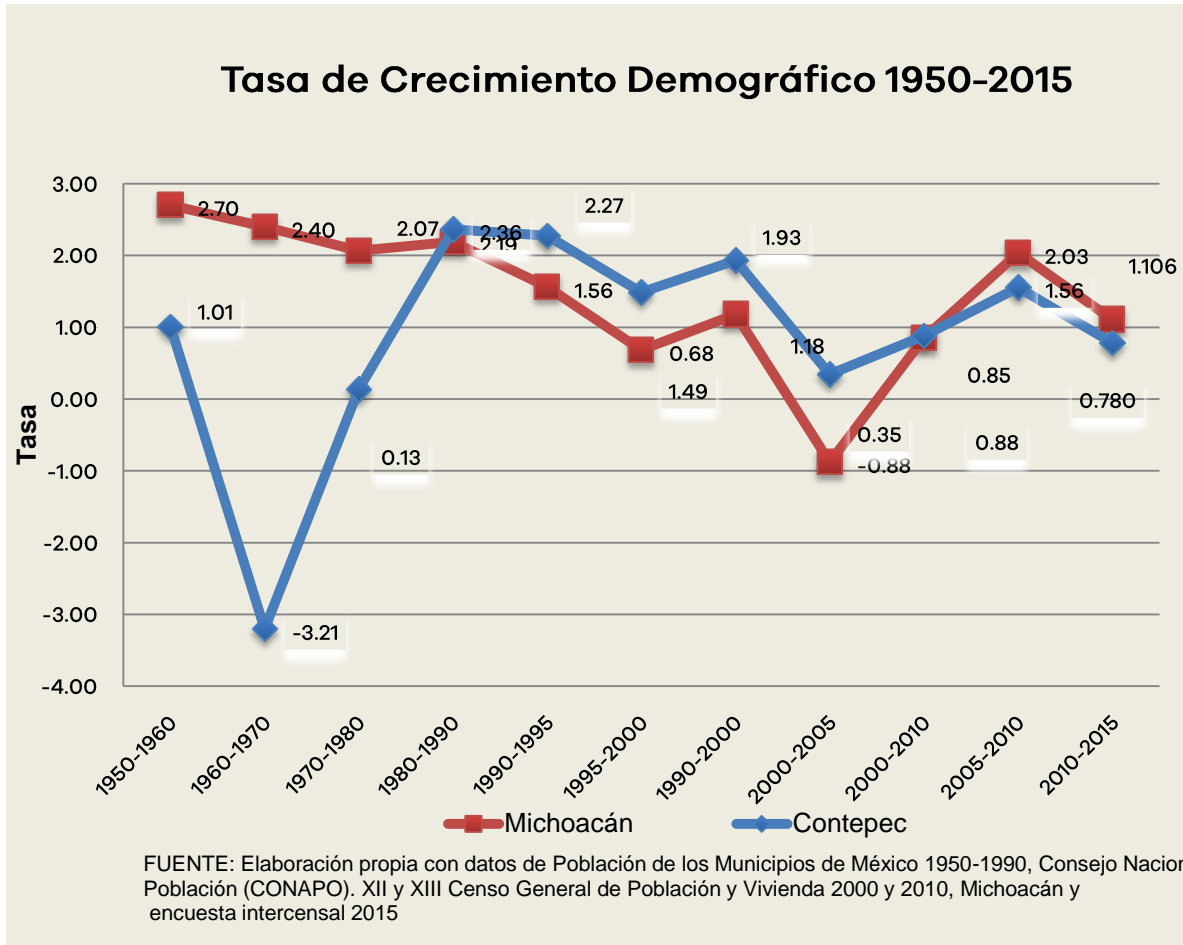
### TASA DE CRECIMIENTO PROMEDIO ANUAL 1950-2015

Cuadro 2.3

PERIODO	Michoacán	Contepec
1950-1960	2.70	1.01
1960-1970	2.40	-3.21
1970-1980	2.07	0.13
1980-1990	2.19	2.36
1990-1995	1.56	2.27
1995-2000	0.68	1.49
1990-2000	1.18	1.93
2000-2005	-0.88	0.35
2000-2010	0.85	0.88
2005-2010	2.03	1.56
2010-2015	1.106	0.780

FUENTE: Elaboración propia con datos de los Censos y Conteo de Población y Vivienda.

## Carpeta Municipal de Contepec





## Carpeta Municipal de Contepec

### POBLACIÓN RURAL Y URBANA DEL MUNICIPIO, 1980-2010

Cuadro 2.4 Contepec

Año	Urbana	Rural
1980	0	19 818
1990	3 963	20 952
2000	3 530	26 577
2005	3 973	26 723
2010	6 720	26 234

FUENTE: X, XI, XII, XIII Censo General de Población y Vivienda 1980, 1990, 2000 y 2010, II Conteo de Población y Vivienda 2005, Michoacán, INEGI.

### POBLACIÓN URBANA Y RURAL DEL ESTADO, 1980-2010

Cuadro 2.5 ESTADO

Año	Urbana	Rural
1980	1 503 980	1 327 273
1990	2 186 354	1 361 845
2000	2 606 766	1 378 901
2005	2 694 541	1 271 532
2010	2 988 349	1 362 688

FUENTE: X, XI, XII, XIII Censo General de Población y Vivienda 1980, 1990, 2000 y 2010, II Conteo de Población y Vivienda 2005, Michoacán, INEGI.

## Carpeta Municipal de Contepec

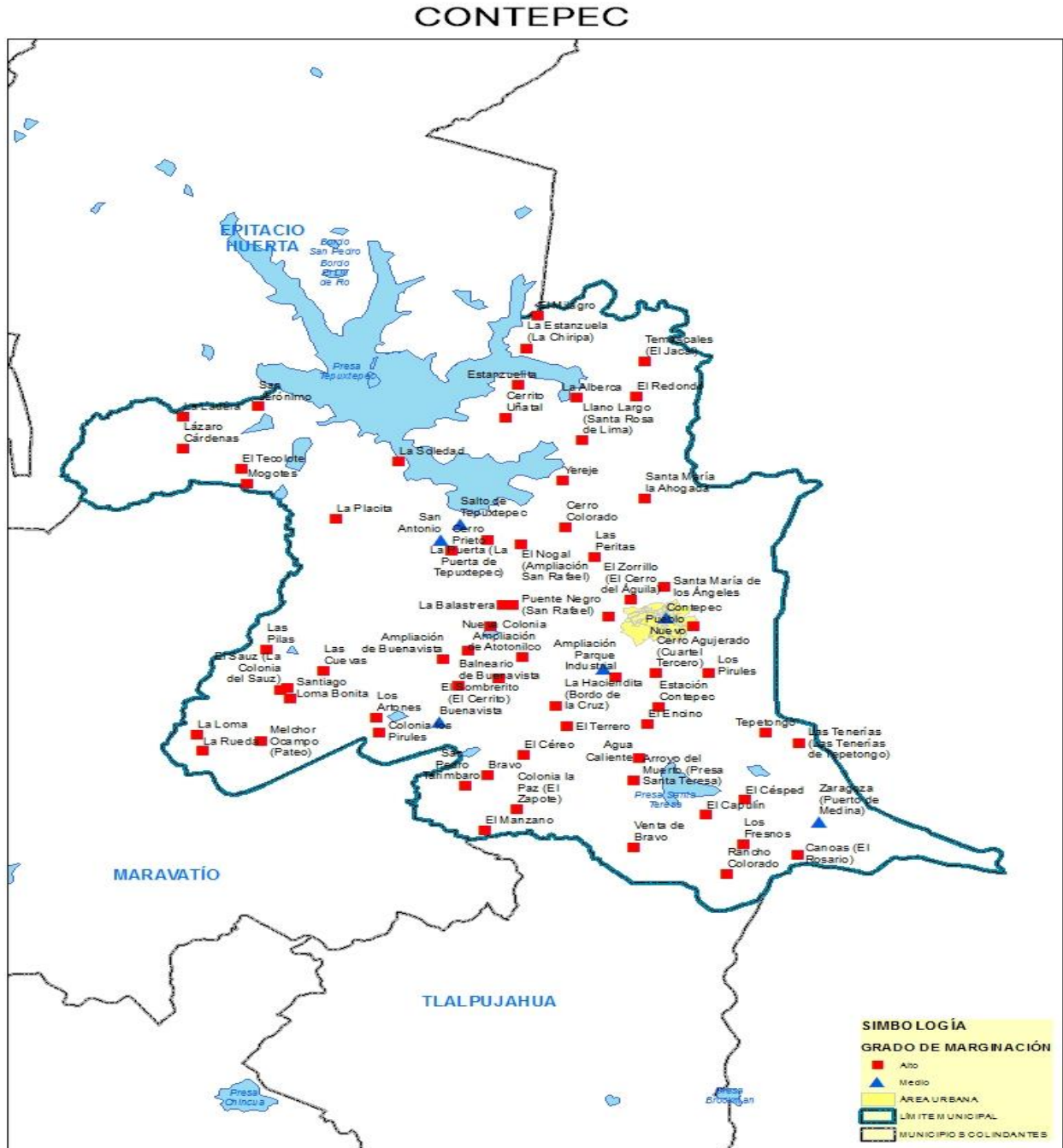
### ÍNDICE Y GRADO DE MARGINACIÓN 1990-2015

Cuadro 2.6 Contepec

Año	Índice	Grado	Lugar que ocupa en el estado
1990	0.217	Alto	19
1995	-0.095	Medio	28
2000	0.271	Alto	20
2005	0.175	Alto	24
2010	0.129	Medio	26
2015	0.096	Alto	26

FUENTE: Consejo Nacional de Población, CONAPO.

# Carpeta Municipal de Contepec



## Carpeta Municipal de Contepec

### ÍNDICE Y GRADO DE REZAGO SOCIAL 2000-2015

Cuadro 2.7				Contepec
Concepto	2000	2005	2010	2015
Índice de rezago social	0.2573	0.0506	-0.0647	-0.2669449
Grado de rezago social	Medio	Medio	Bajo	Medio
Lugar que ocupa en el contexto Estatal	20	32	40	41

FUENTE: Estimaciones del CONEVAL con base en el XII Censo de Población y Vivienda 2000, II Censo de Población y Vivienda 2005, Censo de Población y Vivienda 2010 y Encuesta Intercensal 2015.

## Carpeta Municipal de Contepec

### ÍNDICE DE DESARROLLO HUMANO (IDH) Y COMPONENTES 2000, 2005 Y 2010 (METODOLOGÍA TRADICIONAL)

Componentes de IDH	Contepec		
	2000	2005	2010
Tasa de Mortalidad infantil	31.74	29.58	17.83
Tasa de Alfabetización	80.47	82.72	85.72
Tasa de Asistencia escolar	56.47	62.76	61.45
Producto Interno Bruto per cápita (dólares PPC, precios 2010)	5 717.07	6 560.71	7 328.42
Índice de Salud (IS)	0.7353	0.7551	0.8634
Índice de Educación (IE)	0.7247	0.7607	0.7763
Índice de Ingreso (II)	0.6753	0.6983	0.7167
Valor del Índice de Desarrollo Humano (IDH)	0.7117	0.7380	0.7855

FUENTE: Programa de las Naciones Unidas para el Desarrollo.

## Carpeta Municipal de Contepec

### INDICADORES DE POBREZA POR INGRESOS, 2000 Y 2005 (Porcentaje)

Cuadro 2.9

Concepto		Michoacán	Contepec
Pobreza alimentaria a/	2000	31.62	54.72
	2005	23.28	46.15
Pobreza de capacidades b/	2000	39.86	63.04
	2005	30.81	56.27
Pobreza de patrimonio c/	2000	61.60	79.85
	2005	54.49	77.98

Nota: El porcentaje está calculado respecto a la población total y con base en metodología utilizada por el Consejo Nacional de Evaluación de la Política de Desarrollo Social (CONEVAL).

a/ Se refiere a la incapacidad para obtener una canasta básica alimentaria, aun si se hiciera uso de todo el ingreso disponible en el hogar en comprar sólo los bienes de dicha canasta.

b/ Se refiere a la insuficiencia del ingreso disponible para adquirir el valor de la canasta alimentaria y efectuar los gastos necesarios en salud y educación, aun dedicando el ingreso total de los hogares nada más que para estos fines.

c/ Se refiere a la insuficiencia del ingreso disponible para adquirir la canasta alimentaria, así como realizar los gastos necesarios en salud, vestido, vivienda, transporte y educación, aunque la totalidad del ingreso del hogar fuera utilizado exclusivamente para la adquisición de estos bienes y servicios.

Fuente: Anuario Estadístico de Michoacán, edición 2009. INEGI.

## Carpeta Municipal de Contepec

### INDICADORES SELECCIONADOS DE POBREZA PARA EL ESTADO Y MUNICIPIOS 2010

Cuadro 2.10

Concepto	Michoacán	Contepec
<b>Pobreza</b>		
Personas	2 386 144.00	20 356.00
Porcentaje de personas	54.76	74.54
Promedio de carencias	2.82	2.82
<b>Pobreza extrema</b>		
Personas	587 451.00	6 797.00
Porcentaje de personas	13.48	24.89
Promedio de carencias	3.91	3.89
<b>Pobreza moderada</b>		
Personas	1 798 691.00	13 559.00
Porcentaje de personas	41.28	49.65
Promedio de carencias	2.46	2.29
<b>Población no pobre y no vulnerable</b>	528 652.00	491.00

Fuente: Anuario Estadístico del Estado de Michoacán, 2012. INEGI.

## Carpeta Municipal de Contepec

### 3. EDUCACIÓN

El grado de alfabetismo en el municipio es del 87.96% y el analfabetismo es de 10.73%. La matrícula escolar asciende a 8 095 alumnos en educación básica y 876 en educación media superior. Se atendieron 221 adultos en secundaria y 253 en primaria por el INEA.

#### CONDICIÓN DE ALFABETISMO 2015

Cuadro 3.1

CONCEPTO	Michoacán	Contepec
<b>Población Total</b>	<b>4 584 471</b>	<b>34 193</b>
Población de 15 años y más	3 254 687	22 916
Porcentaje de la población alfabeta	90.79	87.96
Porcentaje de la población analfabeta	8.27	10.73

FUENTE: Encuesta intercensal 2015. INEGI

#### POBLACIÓN DE 15 AÑOS Y MAS ANALFABETA, 1995-2010

Cuadro 3.2

Año	Michoacán	Contepec	Posición
1995	368 863	3 266	33
2000	345 603	3 440	31
2005	327 594	3 246	28
2010	305 178	3 015	31

FUENTE: XI, XII, XIII Censo General de Población y Vivienda, 1990, 2000 y 2010, II Conteo de Población y Vivienda 2005, Michoacán, INEGI.



## Carpeta Municipal de Contepec

### ESTADÍSTICA EN EDUCACIÓN, CICLO ESCOLAR 2014-2015

Cuadro 3.3 Contepec

Concepto	Alumnos Egresados	Alumnos Inscritos	Personal Docente	Escuelas
Preescolar indígena	0	0	0	0
Preescolar	665	1 646	99	50
Primaria indígena	0	0	0	0
Primaria	734	4 587	241	49
Secundaria	496	1 862	99	15
Bachillerato	267	876	32	3
Profesional técnico	0	0	0	0

FUENTE: Secretaría de Educación Pública.

## Carpeta Municipal de Contepec

### ALUMNOS INSCRITOS, EXISTENCIAS Y ACREDITADOS, PERSONAL DOCENTE Y ESCUELAS EN FORMACIÓN PARA EL TRABAJO A FIN DE CURSOS POR MUNICIPIO Y SOSTENIMIENTO ADMINISTRATIVO CICLO ESCOLAR 2014/2015

Cuadro 3.4

Sostenimiento/Municipio	Alumnos inscritos	Alumnos existencias	Alumnos acreditados	Personal docente a/	Escuelas b/
<b>Estado</b>	<b>81 384</b>	<b>72 552</b>	<b>67 048</b>	<b>1 402</b>	<b>335</b>
Federal	15 061	14 213	12 869	121	9
Estatad	57 478	51 471	48 257	573	86
Autónomo	0	0	0	0	0
Particular	8 845	6 868	5 922	708	240
Contepec	67	67	63	2	2
Estatad	67	67	63	2	2

a/

Incluye personal directivo con grupo.

b/

La cuantificación de escuelas está expresada mediante los turnos que ofrece un mismo plantel y no en términos de planta física.

Fuente: Anuario Estadístico del Estado de Michoacán, edición 2016. INEGI.

## Carpeta Municipal de Contepec

### ADULTOS REGISTRADOS EN PRIMARIA Y SECUNDARIA POR EL INEA 2015

Cuadro 3.5

Concepto	Michoacán	Contepec
<b>Adultos registrados en primaria</b>		
Total	18 041	253
Hombres	7 214	101
Mujeres	10 827	152
<b>Adultos registrados en secundaria</b>		
Total	27 128	221
Hombres	10 852	88
Mujeres	16 276	133
<b>Adultos alfabetizados</b>		
Total	20 533	77
Hombres	8 394	31
Mujeres	12 139	46

FUENTE: INEA, Delegación en el Estado.

## Carpeta Municipal de Contepec

### 4. SALUD

El municipio cuenta con 17 unidades médicas de salud y 21 médicos en servicio. La población usuaria de los servicios médicos de salud pública es de 16681 personas y 3683 derechohabientes. Se otorgan más de 40 mil consultas al año.

#### UNIDADES MÉDICAS EN SERVICIO DE LAS INSTITUCIONES DEL SECTOR PÚBLICO DE SALUD POR NIVEL DE OPERACIÓN SEGÚN INSTITUCIÓN, 2015

Cuadro 4.1

Concepto	Total	IMSS	ISSSTE	IMSS- PROSPERA	SSA	DIF
<b>Michoacán</b>	<b>1 303</b>	<b>56</b>	<b>74</b>	<b>368</b>	<b>551</b>	<b>254</b>
De consulta externa	1 249	45	65	361	524	254
De hospitalización general	41	3	8	7	23	0
De hospitalización especializada	13	8	1	0	4	0
<b>Contepec</b>	<b>17</b>	<b>0</b>	<b>1</b>	<b>3</b>	<b>9</b>	<b>4</b>
De consulta externa	17	0	1	3	9	4

FUENTE: Anuario Estadístico del Estado de Michoacán, edición 2016. INEGI.

## Carpeta Municipal de Contepec

### PERSONAL MÉDICO DEL SECTOR SALUD, 2015

Cuadro 4.2

Concepto	Michoacán	Contepec
Total	7 741	21
IMSS	1 666	0
ISSSTE	846	1
IMSS-PROSPERA	713	3
SSM	4 262	13
DIF	254	4

FUENTE: Anuario Estadístico del Estado de Michoacán, edición 2016. INEGI.

### POBLACIÓN DERECHOHABIENTE Y USUARIA DE LOS SERVICIOS MÉDICOS DE LAS INSTITUCIONES PÚBLICAS DEL SECTOR SALUD 2015

Cuadro 4.3

Concepto	Michoacán	Contepec
<b>Población Derechohabiente</b>		
Total	1 521 838	3 683
IMSS	1 521 838	3 683
<b>Población usuaria</b>		
Total	3 443 169	16 681
IMSS	1 122 336	0
DIF	154 421	926
IMSS-PROSPERA	1 075 627	10 028
SSA	1 090 785	5 727

FUENTE: Anuario Estadístico del Estado de Michoacán, edición 2016. INEGI.

## Carpeta Municipal de Contepec

### CONSULTAS EXTERNAS EN LAS INSTITUCIONES DEL SECTOR SALUD, 2015

Cuadro 4.4

Concepto	Total	IMSS	ISSSTE	IMSS- PROSPERA	SSM	DIF
						154
<b>Michoacán</b>	<b>10 418 047</b>	<b>3 502 283</b>	<b>1 072 875</b>	<b>1 748 151</b>	<b>3 940 317</b>	<b>421</b>
General	7 043 051	2 167 519	637 746	1 571 892	2 620 755	45 139
Especializada	1 347 259	485 657	277 285	52 274	508 745	23 298
De urgencia	1 230 903	689 515	87 001	84 716	369 671	0
Odontológica	796 834	159 592	70 843	39 269	441 146	85 984
<b>Contepec</b>	<b>40 164</b>	<b>0</b>	<b>1 443</b>	<b>11 195</b>	<b>26 600</b>	<b>926</b>
General	38 633	0	1 443	11 195	25 995	ND
Especializada	0	0	0	0	0	ND
Odontológica	1 531	0	0	0	605	926

FUENTE: Anuario Estadístico del Estado de Michoacán, edición 2016. INEGI.

## Carpeta Municipal de Contepec

### NACIDOS VIVOS REGISTRADOS SEGÚN RESIDENCIA HABITUAL DE LA MADRE, 2013-2015

Cuadro 4.5

Año	Michoacán	Contepec
<b>2013</b>		
<b>Total</b>	<b>105 158</b>	<b>904</b>
Hombres	53 040	481
Mujeres	51 834	423
<b>2014</b>		
<b>Total</b>	<b>104 955</b>	<b>841</b>
Hombres	53 323	419
Mujeres	51 915	422
<b>2015</b>		
<b>Total</b>	<b>99 097</b>	<b>718</b>
Hombres	50 223	364
Mujeres	48 874	354

FUENTE: Anuario Estadístico del Estado de Michoacán, edición 2016. INEGI.

## Carpeta Municipal de Contepec

### DEFUNCIONES GENERALES, 2000-2014

Cuadro 4.6

Año	Michoacán	Contepec
2000	16 950	94
2001	15 199	86
2002	18 423	132
2003	18 196	119
2004	18 764	132
2005	19 007	121
2006	20 656	160
2007	21 242	145
2008	22 035	149
2009	23 602	176
2010	24 162	173
2011	24 083	165
2012	24310	184
2013	25 219	176
2014	24 840	161

FUENTE: Secretaría de Gobierno, Dirección del Registro Civil de Michoacán.



## Carpeta Municipal de Contepec

### DEFUNCIONES INFANTILES 2000-2014

Cuadro 4.7

Año	Michoacán	Contepec
2000	1 157	15
2001	1 117	8
2002	1 174	13
2003	919	17
2004	965	15
2005	1 058	13
2006	1 006	7
2007	999	8
2008	1 004	6
2009	1 010	10
2010	997	9
2011	1 077	11
2012	1 076	14
2013	913	9
2014	685	4

FUENTE: Secretaría de Gobierno, Dirección del Registro Civil de Michoacán.

## Carpeta Municipal de Contepec

### 5. VIVIENDA

En la encuesta intercensal de 2015 se registraron 8 616 viviendas particulares habitadas, de las cuales el 96% cuenta con agua entubada, 86.7% con drenaje y el 98.5% con energía eléctrica. El 2.9% tiene piso de tierra. Se invirtieron más de un millón pesos en programas de vivienda en el 2015 por diferentes organismos gubernamentales.

#### VIVIENDAS CON DISPONIBILIDAD DE AGUA ENTUBADA, DRENAJE Y ENERGÍA ELÉCTRICA, 2010 Y 2015

Cuadro 5.1

Concepto	Michoacán	Contepec
<b>2015</b>		
<b>Viviendas particulares habitadas</b>		
Disponen de agua entubada	1 139 459.7	8 311.4
Porcentaje	95.6	96.5
Disponen de drenaje	1 098 475.4	7 468.7
Porcentaje	92.2	86.7
Disponen de energía eléctrica	1 179 133.5	8 484.0
Porcentaje	99.0	98.5
<b>2010</b>		
<b>Viviendas particulares habitadas</b>		
Disponen de agua entubada	935 651.0	6 590.0
Porcentaje	87.7	85.3
Disponen de drenaje	944 928.0	6 172.0
Porcentaje	88.6	79.9
Disponen de energía eléctrica	1 044 515.0	7 528.0
Porcentaje	97.9	97.5

FUENTE: XIII Censo General de Población y Vivienda, 2010 Michoacán, INEGI.

Encuesta Intercensal 2015, INEGI.

## Carpeta Municipal de Contepec

### MATERIAL PREDOMINANTE EN PISOS DE LAS VIVIENDAS PARTICULARES HABITADAS, 2015

Cuadro 5.2

Concepto	Michoacán	Contepec
<b>Viviendas particulares habitadas</b>	<b>1 191 405</b>	<b>8 616</b>
<b>Con piso de tierra</b>	<b>65 694</b>	<b>253</b>
Porcentaje	5.5	2.9
<b>Con piso de material de cemento o firme</b>	<b>636 620</b>	<b>7 103</b>
Porcentaje	53.4	82.4
<b>Con mosaico, madera u otro recubrimiento</b>	<b>484 931</b>	<b>1 249</b>
Porcentaje	40.7	14.5
<b>No especificado</b>	<b>4 070</b>	<b>11</b>
Porcentaje	0.3	0.1

FUENTE: Encuesta Intercensal 2015. INEGI.

## Carpeta Municipal de Contepec

### INVERSIÓN EJERCIDA EN PROGRAMAS DE VIVIENDA POR MUNICIPIO Y ORGANISMO SEGÚN PROGRAMA, 2015 (Miles de pesos)

Cuadro 5.3

Municipio Organismo	Total	Vivienda completa	Vivienda en arrendamiento	Vivienda inicial	Mejoramiento	Mejoramiento	Infraestructura
					físico de vivienda	financiero de vivienda	
<b>Michoacán</b>	<b>6 161 003</b>	<b>5 079 513</b>	<b>732</b>	<b>176 454</b>	<b>92 940</b>	<b>379 359</b>	<b>45 852</b>
Banca	2 183 634	1 693 420	0	79 950	0	352 787	40 499
Banjército	11 728	11 008	0	0	0	720	0
CFE	109 141	71 964	0	15 563	10 765	10 848	0
CONAVI	255 487	249 206	732	5 432	118	0	0
FONHAPO	88 556	0	0	44 856	43 700	0	0
FOVISSSTE	1 179 533	1 073 457	0	8 175	491	5 455	0
HÁBITAT MÉXICO	83	0	0	59	0	0	24
INFONAVIT	2 269 798	1 954 038	0	22 418	10 710	5 409	0
IVEM	3 990	0	0	0	3 990	0	0
ISSFAM	35 889	26 420	0	0	0	4 140	5 329
SHF	23 165	0	0	0	23 165	0	0
<b>Contepec</b>	<b>1 142</b>	<b>81</b>	<b>0</b>	<b>764</b>	<b>298</b>	<b>0</b>	<b>0</b>
Banca	81	81	0	0	0	0	0
CFE	764	0	0	764	0	0	0
FONHAPO	260	0	0	0	260	0	0
INFONAVIT	0	0	0	0	0	0	0
SHF	38	0	0	0	38	0	0

FUENTE: Anuario Estadístico del Estado de Michoacán, edición 2016. INEGI.

## Carpeta Municipal de Contepec

### 6. EMPLEO

La población registrada de 12 años y más fue de 25 332 en el año 2015 y la económicamente activa representa el 40.66%, mientras que la inactiva el 59%. La población activa que se encuentra ocupada representó el 93.8%. El 36% trabajó en el sector primario y el 39.2% recibe de uno y hasta 2 salarios mínimos. En el 2015 el IMSS registró 335 asegurados.

#### INDICADORES DE EMPLEO, 2015

Cuadro 6.1

Concepto	Michoacán	Contepec
<b>Población total</b>	<b>4 584 471</b>	<b>34 193</b>
<b>Población de 12 años y más</b>	<b>3 521 912</b>	<b>25 332</b>
<b>Porcentaje de la población de 12 años y más económicamente activa</b>	<b>48.26</b>	<b>40.66</b>
Porcentaje de la población de 12 años y más ocupada	95.80	93.84
Porcentaje de la población de 12 años y más desocupada	4.20	6.16
<b>Población no económicamente activa</b>	<b>51.50</b>	<b>59.07</b>
<b>Población ocupada</b>	<b>1 628 256</b>	<b>9 666</b>
Porcentaje de la PEA ocupada en el sector Primario	21.30	36.36
Porcentaje de la PEA ocupada en el sector Secundario	20.67	24.79
Porcentaje de la PEA ocupada en el sector Comercio	19.51	11.95
Porcentaje de la PEA ocupada en el sector Servicios	37.13	25.54
Porcentaje de la población que recibe hasta 1 salario mínimo	14.62	26.18

## Carpeta Municipal de Contepec

### INDICADORES DE EMPLEO, 2015

Cuadro 6.1

Concepto	Michoacán	Contepec
Porcentaje de la población que recibe más de 1 salario mínimo y hasta 2 salarios mínimos	30.26	39.21
Porcentaje de la población que recibe más de 2 salarios mínimos	44.54	23.03

FUENTE: Encuesta Intercensal 2015. INEGI.

### TRABAJADORES REGISTRADOS EN EL IMSS POR TIPO DE CONTRATO, 2015

Cuadro 6.2

Concepto	Michoacán	Contepec
<b>Total</b>	364 229	335
Trabajadores permanentes	306 359	271
Trabajadores eventuales urbanos	44 623	64
Trabajadores eventuales del campo	13 247	0

FUENTE: Anuario Estadístico del Estado de Michoacán, 2015. INEGI.

## Carpeta Municipal de Contepec

### 7. ECONOMÍA

La actividad agrícola, sobresale con la producción de maíz y avena forrajera, cuenta con una producción ganadera de 779 toneladas de ganado bovino en pie, 239 de ovino y 191. de porcino. Aquí predomina la actividad comercial, en el censo económico de 2009 se registraron 189 establecimientos dedicados a este sector y 32 en la industria manufacturera. Cuenta con 4 establecimientos de hospedaje temporal.

#### SUPERFICIE SEMBRADA, COSECHADA Y VALOR DE LA PRODUCCIÓN AGRÍCOLA, 2016

Cuadro 7.1

Concepto	Michoacán	Contepec
Superficie Sembrada (Hectáreas)	740 769	16 103
Superficie Cosechada (Hectáreas)	720 807	16 103
Valor Producción (Miles de pesos)	20 912 971	234 327
Posición del municipio respecto al valor de la producción en el estado	NA	24
NA/No aplica.		

FUENTE: Servicio de Información Agroalimentaria y Pesquera, SAGARPA.

## Carpeta Municipal de Contepec

### PRINCIPALES CULTIVOS AGRÍCOLAS DEL MUNICIPIO DE CONTEPEC, 2015-2016

Cuadro 7.2

CULTIVO	SUPERFICE COSECHADA (hectáreas)	VOLUMEN DE LA PRODUCCIÓN (toneladas)	VALOR DE LA PRODUCCIÓN (pesos)	VALOR PROD. / SUP. COSECHADA
Pera		2	14 781	59 122
Chícharo	8	25	132 745	17 699
Ciruela	3	27	207 796	79 922
Col (repollo)	3	51	103 020	41 208
Manzana	10	59	424 800	42 480
Perón	10	85	368 475	36 848
Zarzamora	16	141	1 516 600	94 788
Cebolla	9	169	978 108	115 072
Elote	17	173	312 120	18 360
Durazno	33	222	1 221 063	37 571
Calabacita	33	342	1 781 763	54 823
Fresa	21	422	2 397 528	114 168
Sorgo grano	119	525	1 729 998	14 538
Trigo grano	169	542	1 843 519	10 908
Frijol	482	567	6 711 766	13 939
Cebada forrajera en verde	84	1 033	1 007 370	11 993
Haba verde	219	1 406	5 424 965	24 828
Pastos y praderas en verde	51	2 055	1 952 535	38 285
Tomate verde	243	3 509	14 041 085	57 782
Maíz grano	11 769	47 874	160 164 880	13 609
Avena forrajera en verde	3 018	49 129	45 344 194	15 025

Fuente: Sistema de Información Agroalimentaria, SAGARPA.



## Carpeta Municipal de Contepec

### PRODUCTORES, SUPERFICIE Y MONTO PAGADO POR EL PROAGRO 2014

Cuadro 7.3

Concepto	Michoacán	Contepec
Productores solicitantes	127 221	3 834
Superficie solicitada (Hectáreas)	610 223	13 859
Productores ratificados	122 498	3 712
Superficie ratificada (Hectáreas)	609 680	13 856
Productores beneficiados	118 651	3 626
Superficie beneficiada (Hectáreas)	604 704	13 840
Monto pagado (Miles de pesos)	634 047	14 544

FUENTE: Anuario Estadístico del Estado de Michoacán, 2016. INEGI.

## Carpeta Municipal de Contepec

### PRODUCCIÓN, PRECIO, VALOR, ANIMALES SACRIFICADOS Y PESO, 2016

Cuadro 7.4

Contepec

Producto/Especie	Producción (toneladas)	Precio (pesos por kilogramo)	Valor de la Producción (miles de pesos)	Animales sacrificados (cabezas)	Peso (kilogramos)
<b>GANADO EN PIE</b>					
BOVINO	779	19	14 751		382
PORCINO	191	22	4 251		91
OVINO	239	25	5 969		42
CAPRINO	23	18	426		32
SUBTOTAL	1 232		25 398		
<b>AVE Y GUAJOLOTE EN PIE</b>					
AVE	42	18	760		3
<b>GUAJOLOTE</b>					
SUBTOTAL	42		760		
TOTAL			26 159		
<b>CARNE EN CANAL</b>					
BOVINO	402	33	13 330	2 038	197
PORCINO	134	33	4 454	2 107	64
OVINO	121	50	6 003	5 643	21
CAPRINO	12	39	456	727	16
AVE	33	26	857	15 695	2
<b>GUAJOLOTE</b>					

## Carpeta Municipal de Contepec

PRODUCCIÓN, PRECIO, VALOR, ANIMALES SACRIFICADOS Y PESO, 2016

Cuadro 7.4

Contepec

Producto/Especie	Producción (toneladas)	Precio (pesos por kilogramo)	Valor de la Producción (miles de pesos)	Animales sacrificados (cabezas)	Peso (kilogramos)
SUBTOTAL	701		25 100		
LECHE					
BOVINO	5 870	6	33 999		
CAPRINO	36	6	209		
SUBTOTAL	5 906		34 208		
OTROS PRODUCTOS					
HUEVO PARA PLATO	260	22	5 803		
MIEL	24	48	1 141		
CERA EN GREÑA	1	44	49		
LANA SUCIA	8	10	78		
SUBTOTAL			7 071		
TOTAL			66 379		

Ave: Se refiere a pollo, gallina ligera y pesada que ha finalizado su ciclo productivo.

Leche: Producción en miles de litros y precio en pesos por litro.

Los subtotales y el total podrían no coincidir por redondeo. El total del valor no incluye el valor en pie debido a que está contenido en el valor de la producción de carne.

Fuente: Servicio de Información Agroalimentaria y Pesquera (SIAP).

## Carpeta Municipal de Contepec

### VOLUMEN Y VALOR DE LA PRODUCCIÓN FORESTAL MADERABLE Y NO MADERABLE POR GRUPO DE PRODUCTOS, 2013

Cuadro 7.5

Concepto	Michoacán	Contepec
<b>Volumen de la producción forestal maderable por grupo de productos (m<sup>3</sup> en rollo)</b>		
<b>Total</b>	<b>456 473</b>	<b>59</b>
Carbón	68	0
Celulósicos	50 197	0
Escuadría	405 920	59
Postes, pilotes y morillos	288	0
<b>Valor de la producción forestal maderable por grupo de productos (miles de pesos)</b>		
<b>Total</b>	<b>560 721</b>	<b>53</b>
Carbón	17	0
Celulósicos	14 441	0
Escuadría	546 162	53
Postes, pilotes y morillos	101	0

FUENTE: Anuario Estadístico del Estado de Michoacán, edición 2014. INEGI.

## Carpeta Municipal de Contepec

### UNIDADES ECONÓMICAS, PERSONAL OCUPADO Y REMUNERACIONES AL PERSONAL DEDICADAS AL COMERCIO, 2008

Cuadro 7.6

Concepto	Michoacán	Contepec
Unidades económicas	85 293	189
Personal ocupado	242 519	321
Remuneraciones al personal (Miles de pesos)	4 779 941	2 860

FUENTE: Censos Económicos, 2009, resultados definitivos. (INEGI)

### INDUSTRIA MANUFACTURERA, 2008

Cuadro 7.7

Concepto	Michoacán	Contepec
Unidades Económicas	27 692	32
Personal ocupado total	111 840	188
Total de Remuneraciones (Miles De Pesos)	3 365 343	1 464
Producción Bruta Total (Miles De Pesos)	83 214 904	6 488
Consumo Intermedio (Miles De Pesos)	56 408 658	3 086
Valor Agregado Censal Bruto (Miles De Pesos)	26 806 246	3 402

FUENTE: Censos Económicos, 2009, resultados definitivos. (INEGI)

## Carpeta Municipal de Contepec

### CARACTERÍSTICAS DE LOS SECTORES ECONÓMICOS 2014

Cuadro 7.8

Concepto	Michoacán	Contepec
Personal Ocupado	611 496	870
Total De Remuneraciones (Miles De Pesos)	19 560 681	11 907
Unidades Económicas	195 355	319
Producción Bruta (Miles De Pesos)	179 291 970	95 475

Fuente: Censo Económico 2014, INEGI.

### ESTABLECIMIENTOS DE HOSPEDAJE REGISTRADOS SEGÚN CATEGORÍA, 2015

Cuadro 7.9

Concepto	Michoacán	Contepec
<b>Total</b>	686	4
Cinco estrellas	41	1
Cuatro estrellas	90	0
Tres estrellas	179	0
Dos estrellas	138	0
Una estrella	75	1
Sin categoría	163	2

FUENTE: Secretaría de Turismo, Michoacán.

## Carpeta Municipal de Contepec

### 8. COMUNICACIONES

El municipio cuenta con 12 oficinas postales, 6 sitios y espacios públicos conectados con banda ancha del programa México Conectado y en 11 localidades hay servicio de telefonía rural. Registra 141 kilómetros de carreteras, troncal federal pavimentada 19, alimentadora estatal pavimentada 58, caminos rurales pavimentados 3 y revestidos 61 kilómetros. De cuota 18.6 kilómetros.

#### RED DE MEDIOS DE COMUNICACIÓN, 2015

Cuadro 8.1

Concepto	Michoacán	Contepec
Oficinas postales	876	12
Oficinas de telégrafos	71	0
Sitios y espacios públicos conectados con banda ancha del programa a/ México Conectado	999	6
Estaciones radioeléctricas de aficionados	175	0
Localidades con servicio de telefonía rural	603	11
Aeropuertos	4	0
Aeródromos	34	0

a/ Son sitios de acceso público donde se ofrecen servicios de internet, uso de equipo de cómputo, así como asesoría y capacitación al público en general.

FUENTE: Anuario Estadístico del Estado de Michoacán, edición 2016. INEGI.

## Carpeta Municipal de Contepec

### LONGITUD DE LA RED CARRETERA SEGÚN TIPO DE CAMINO, 2015 (Kilómetros)

Cuadro 8.2

Concepto	Michoacán	Contepec
<b>Total</b>	<b>12 792.89</b>	<b>141</b>
Troncal federal a/		
Pavimentada	2 683.50	19
Revestida	.00	0
Alimentadoras estatales b/		
Pavimentada c/	2 997.55	58
Revestida	28.20	0
Caminos rurales c/		
Pavimentada	1 531.04	3
Revestida	1 552.60	61

a/ También es conocida como principal o primaria, tiene como objetivo específico servir al tránsito de larga distancia. Comprende caminos de cuota pavimentados (incluidos los estatales) y libres (pavimentados y revestidos).

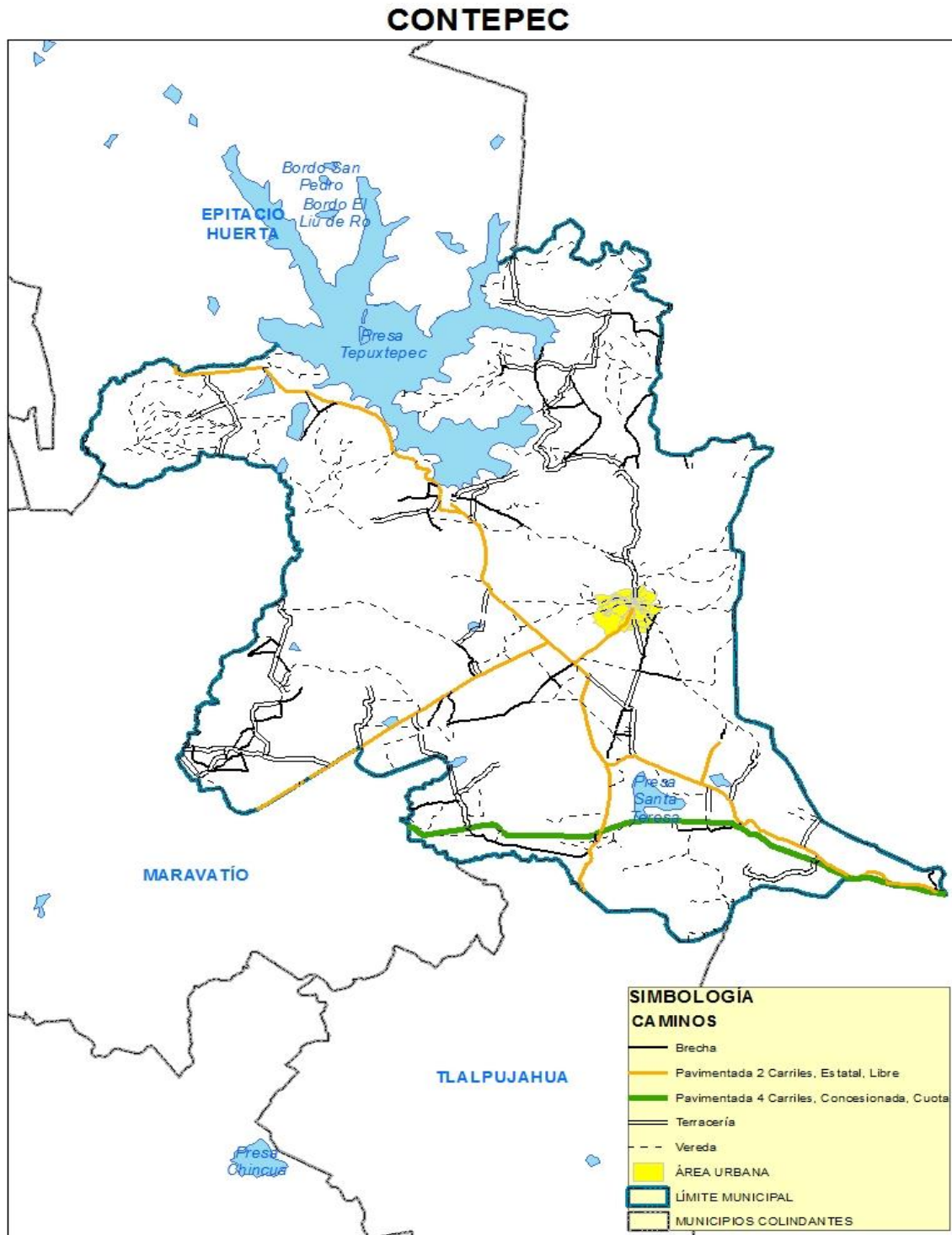
b/ También conocidas con el nombre de carreteras secundarias, tienen como propósito principal servir de acceso a las carreteras troncales.

c/ Comprende caminos de dos, cuatro o más carriles.

FUENTE: Anuario Estadístico del Estado de Michoacán, edición 2016, INEGI.



# Carpeta Municipal de Contepec



## Carpeta Municipal de Contepec

### LONGITUD DE LA RED CARRETERA FEDERAL DE CUOTA POR TIPO DE ADMINISTRACIÓN, 2015 (Kilómetros)

Cuadro 8.3

Concepto	Michoacán	Contepec
Total	550.7	18.6
Federal	510.9	18.6
Estatal	39.8	0

FUENTE: Anuario Estadístico del Estado de Michoacán, edición 2016.  
INEGI.

## Carpeta Municipal de Contepec

### 9. FINANZAS PÚBLICAS

El municipio en el 2015, tuvo un ingreso superior a los 95 millones de pesos de los cuales el 97% proviene de participaciones y aportaciones federales. El 32% se ejerció en inversión pública, 21% en servicios personales y el 10% en transferencias, asignaciones, subsidios y otras ayudas.

#### INGRESOS DE LOS MUNICIPIOS POR CAPITULO 2015 (Pesos)

Cuadro 9.1

Concepto	Michoacán	Contepec
<b>Total</b>	11432 673 311.8	95 607 620.79
Derechos	784 355 119.17	670 371.69
Productos	135 739 867.48	1 073.31
Aprovechamientos	173 922 774.24	85 580.19
Contribuciones de mejoras	67 418 739.05	159 201
Cuotas y aportaciones de seguridad social	11 722 642.96	0
Ingresos por venta de bienes y servicios	5 254 579.18	0
Participaciones y Aportaciones	9417 719 607.66	92 469 848
Transferencias, subsidios y otras ayudas	16 608 303.17	0
Ingresos derivados de financiamiento	9 708 442.65	0

FUENTE: Auditoría Superior de Michoacán.

## Carpeta Municipal de Contepec

### EGRESOS DE LOS MUNICIPIOS POR CAPITULO 2015 (Pesos)

Cuadro 9.2

Concepto	Michoacán	Contepec
<b>TOTAL</b>	9997 670 919.78	95 347 378.95
Deuda pública	485 335 512.65	6 314 817.25
Servicios personales	3736 162 097.59	19 677 735.3
Materiales y suministros	1052 876 323.93	9 993 823.9
Servicios generales	1586 975 748.92	13 778 322.94
Transferencias, asignaciones, subsidios y otras ayudas	735 605 325.26	15 097 154.36
Bienes muebles, inmuebles e intangibles	137 683 381.96	33 000.01
Participaciones y aportaciones	56 832 045.71	.0
Inversión pública	2206 195 758.76	30 452 525.19
Inversiones financieras y otras provisiones	4 725	.0

FUENTE: Auditoría Superior de Michoacán.

## Carpeta Municipal de Contepec

### 10. OBRA PÚBLICA

Las obras de mayor inversión ejecutadas en el municipio están dirigidas a actividades no especificadas.

#### INVERSIÓN EN OBRAS PÚBLICAS EJERCIDAS SEGÚN DESTINO, 2015 (Miles de Pesos)

Cuadro 10.1

Nivel	Michoacán	Contepec	%
<b>Total</b>	12 840 104	88 189	100.00
Gobierno	397 173		0.00
Desarrollo social	3 204 780	6 931	7.86
Desarrollo económico	308 611		0.00
Otras	8 929 540	81 259	92.14

Fuente: Anuario Estadístico del estado de Michoacán, edición 2016. INEGI.

# Carpeta Municipal de Contepec

## 11. SEGURIDAD Y ORDEN PÚBLICO

De los delitos registrados en el municipio sobresalen las lesiones y delitos patrimoniales.

### DELITOS DEL FUERO COMÚN POR MUNICIPIO SEGÚN PRINCIPALES DELITOS, 2016

Cuadro 11.1 Contepec

Modalidad	Tipo	Subtipo	Delitos
Robo común	Con violencia	De vehículos	2
Robo común	Con violencia	Otros	1
Robo común	Sin violencia	A casa habitación	8
Robo común	Sin violencia	De vehículos	2
Robo común	Sin violencia	A transportistas	1
Robo común	Sin violencia	Otros	5
Robo de ganado (abigeato)	Abigeato	Abigeato	5
Lesiones	Dolosas	Con arma de fuego	1
Lesiones	Dolosas	Sin datos	9
Lesiones	Culposas	Sin datos	1
Homicidios	Dolosos	Con arma de fuego	1
Homicidios	Culposos	Sin datos	5
Delitos patrimoniales	Daño en propiedad ajena	Daño en propiedad ajena	7
Delitos patrimoniales	Despojo	Sin datos	1
Delitos sexuales (violación)	Violación	Violación	1
Otros delitos	Resto de los delitos (otros)	Resto de los delitos (otros)	11

FUENTE: Secretariado Ejecutivo del Sistema Nacional de Seguridad Pública.