



2015 - 2021



IPLAEM

INSTITUTO DE PLANEACIÓN DEL  
ESTADO DE MICHOACÁN DE OCAMPO

# Carpeta Municipal de Cojumatlán de Régules

# Carpeta Municipal de Cojumatlán de Régules

## PRESENTACIÓN

El Instituto de Planeación del Gobierno del Estado de Michoacán presenta el documento “Carpetas Municipales”, cuyo objetivo es el de integrar y difundir estadísticas de los diferentes sectores, perfiles sociodemográficos, cronología de los presidentes municipales, hechos históricos, medio físico, ante una gran diversidad de información que pretende reseñar la estadística municipal, como una herramienta para la toma de decisiones en los diversos ámbitos, público, social y privado.

Esta información corresponde a una descripción y trato especial al municipio de **Cojumatlán de Régules**, con datos al año 2016, incorporando datos de los últimos censos y en algunos casos la información del último año disponible.

Antes de que este potencial estuviera disponible, existían grandes limitaciones en la integración de información municipal. Contando a la fecha con información de varias fuentes, con la finalidad de presentar en un solo documento lo más destacado del municipio y dejarlo a disposición de la sociedad en general en la página del Sistema Estatal de Información de Michoacán (SEIM).

# Carpeta Municipal de Cojumatlán de Régules

## CONTENIDO

PRESENTACIÓN.....	2
<b>1. DATOS GENERALES.....</b>	<b>7</b>
ESCUDO.....	7
HECHOS HISTÓRICOS.....	7
LOCALIZACIÓN.....	8
EXTENSIÓN.....	9
OROGRAFÍA.....	9
HIDROGRAFÍA.....	9
CLIMA.....	9
CRONOLOGÍA DE PRESIDENTES MUNICIPALES.....	9
<b>2. DEMOGRAFÍA.....</b>	<b>11</b>
POBLACIÓN POR LOCALIDAD SEGÚN SEXO, 2010.....	11
POBLACIÓN TOTAL 1950-2015.....	12
TASA DE CRECIMIENTO PROMEDIO ANUAL 1950-2015.....	13
POBLACIÓN RURAL Y URBANA DEL MUNICIPIO, 1980-2010.....	14
POBLACIÓN URBANA Y RURAL DEL ESTADO, 1980-2010.....	15
ÍNDICE Y GRADO DE MARGINACIÓN 1990-2015.....	15

# Carpeta Municipal de Cojumatlán de Régules

ÍNDICE Y GRADO DE REZAGO SOCIAL 2000-2015 .....	17
ÍNDICE DE DESARROLLO HUMANO (IDH) Y COMPONENTES 2000, 2005 Y 2010 (METODOLOGÍA TRADICIONAL).....	18
INDICADORES DE POBREZA POR INGRESOS, 2000 Y 2005 .....	19
INDICADORES SELECCIONADOS DE POBREZA PARA EL ESTADO Y MUNICIPIOS 2010 .....	20
<b>3. EDUCACIÓN.....</b>	<b>21</b>
CONDICIÓN DE ALFABETISMO 2015 .....	21
POBLACIÓN DE 15 AÑOS Y MAS ANALFABETA, 1995-2010 .....	21
ESTADÍSTICA EN EDUCACIÓN, CICLO ESCOLAR 2014-2015.....	22
ADULTOS REGISTRADOS EN PRIMARIA Y SECUNDARIA POR EL INEA 2015.....	23
<b>4. SALUD .....</b>	<b>24</b>
UNIDADES MÉDICAS EN SERVICIO DE LAS INSTITUCIONES DEL SECTOR PÚBLICO DE SALUD POR NIVEL DE OPERACIÓN SEGÚN INSTITUCIÓN, 2015.....	24
PERSONAL MÉDICO DEL SECTOR SALUD, 2015.....	25
POBLACIÓN DERECHOHABIENTE Y USUARIA DE LOS SERVICIOS MÉDICOS DE LAS INSTITUCIONES PÚBLICAS DEL SECTOR SALUD 2015.....	25
CONSULTAS EXTERNAS EN LAS INSTITUCIONES DEL SECTOR SALUD, 2015.....	26
NACIDOS VIVOS REGISTRADOS SEGÚN RESIDENCIA HABITUAL DE LA MADRE, 2013-2015 .....	27
DEFUNCIONES GENERALES, 2000-2014 .....	28
DEFUNCIONES INFANTILES 2000-2014.....	29

# Carpeta Municipal de Cojumatlán de Régules

<b>5. VIVIENDA</b> .....	<b>30</b>
VIVIENDAS CON DISPONIBILIDAD DE AGUA ENTUBADA, DRENAJE Y ENERGÍA ELÉCTRICA, 2010 Y 2015.....	30
MATERIAL PREDOMINANTE EN PISOS DE LAS VIVIENDAS PARTICULARES HABITADAS, 2015.....	31
INVERSIÓN EJERCIDA EN PROGRAMAS DE VIVIENDA POR MUNICIPIO Y ORGANISMO SEGÚN PROGRAMA, 2015 (MILES DE PESOS).....	32
<b>6. EMPLEO</b> .....	<b>33</b>
INDICADORES DE EMPLEO, 2015 .....	33
TRABAJADORES REGISTRADOS EN EL IMSS POR TIPO DE CONTRATO, 2015 .....	34
<b>7. ECONOMÍA</b> .....	<b>35</b>
SUPERFICIE SEMBRADA, COSECHADA Y VALOR DE LA PRODUCCIÓN AGRÍCOLA, 2016.....	35
PRINCIPALES CULTIVOS AGRÍCOLAS DEL MUNICIPIO DE COJUMATLÁN DE RÉGULES, 2015 .....	36
PRODUCTORES, SUPERFICIE Y MONTO PAGADO POR EL PROAGRO 2014.....	37
PRODUCCIÓN, PRECIO, VALOR, ANIMALES SACRIFICADOS Y PESO, 2016 .....	38
CARACTERÍSTICAS DE LOS SECTORES ECONÓMICOS, 2014.....	40
UNIDADES ECONÓMICAS, PERSONAL OCUPADO Y REMUNERACIONES AL PERSONAL DEDICADAS AL COMERCIO, 2008 .....	40
INDUSTRIA MANUFACTURERA, 2008.....	41
<b>8. COMUNICACIONES</b> .....	<b>42</b>
RED DE MEDIOS DE COMUNICACIÓN, 2015.....	42
LONGITUD DE LA RED CARRETERA SEGÚN TIPO DE CAMINO, 2015 (KILÓMETROS).....	43

## Carpeta Municipal de Cojumatlán de Régules

9. FINANZAS PÚBLICAS.....	45
INGRESOS DE LOS MUNICIPIOS POR CAPITULO 2015 (Pesos).....	45
EGRESOS DE LOS MUNICIPIOS POR CAPITULO 2015 (Pesos).....	46
10. OBRA PÚBLICA.....	47
INVERSIÓN EN OBRAS PÚBLICAS EJERCIDAS SEGÚN DESTINO, 2015 (MILES DE PESOS).....	47
11. SEGURIDAD Y ORDEN PÚBLICO.....	48
DELITOS DEL FUERO COMÚN POR MUNICIPIO SEGÚN PRINCIPALES DELITOS, 2016.....	48

# Carpeta Municipal de Cojumatlán de Régules

## 1. DATOS GENERALES

### NOMENCLATURA

La región que hoy comprende el municipio de Régules lleva el nombre en homenaje al Gral. Nicolás de Régules. Anteriormente era denominada Cojumatlán, que del azteca cutzamali significa "comadreja" u "onza", "lugar de comadrejas".

### ESCUDO

El escudo se hizo en 1992 y consta de 4 recuadros enmarcados con líneas de color azul rey de un ancho de 4 centímetros. El primer recuadro es una comadreja que da origen al nombre de Cojumatlán en el vocablo náhuatl; el segundo recuadro es de un pescador en lancha con tres peces saltarines, que es la segunda actividad económica del municipio; el tercer recuadro es una vista panorámica de la cabecera municipal con sus parcelas agrícolas, su caserío y destacando el símbolo de la iglesia; el cuarto recuadro es un conjunto de legumbres que es la principal actividad del municipio, destacando la producción de la cebolla y semilla de cebolla de la cual el municipio es productor y exportador al extranjero.



### HECHOS HISTÓRICOS

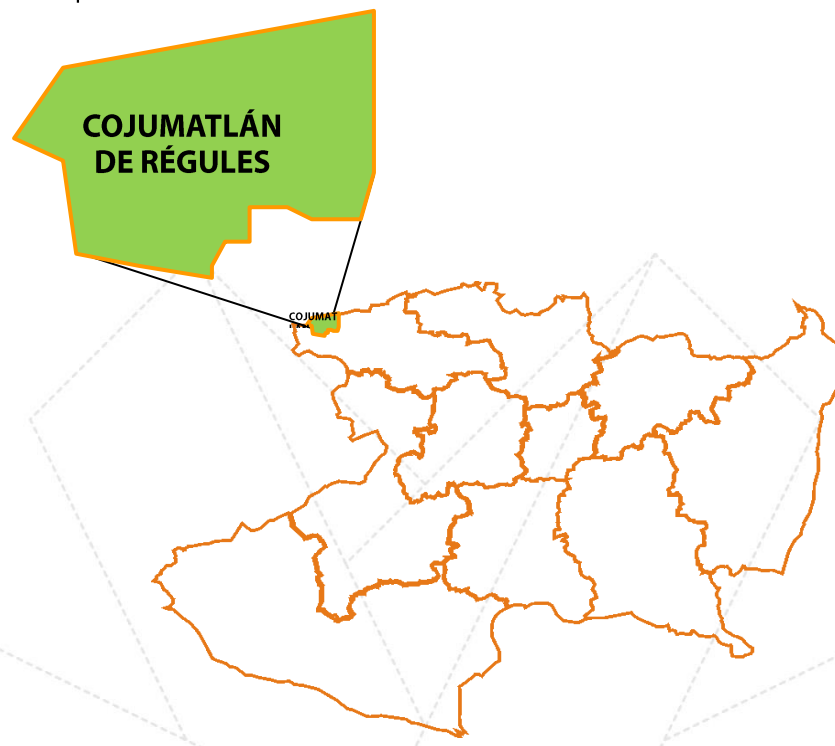
La región que hoy comprende el municipio de Régules anteriormente era denominada Cojumatlán.

## Carpeta Municipal de Cojumatlán de Régules

En la Ley Territorial de 10 de diciembre de 1831 Cojumatlán aparece como tenencia del municipio de Sahuayo. El 20 de julio de 1909 se constituyó en municipio con el nombre de Régules en homenaje al general Nicolás de Régules, quien aunque de origen español, se alistó en el ejército mexicano y combatió bravamente en contra de la intervención francesa.

### LOCALIZACIÓN

Se localiza al noroeste del Estado, en las coordenadas 20°07' de latitud norte y 102°51' de longitud oeste, a una altura de 1,540 metros sobre el nivel del mar. Limita al norte con el Estado de Jalisco, al este con Venustiano Carranza y Sahuayo, al sur Marcos Castellanos, y al oeste con el Estado de Jalisco. Su distancia a la capital del Estado es de 237 Km.





# Carpeta Municipal de Cojumatlán de Régules

## EXTENSIÓN

Su superficie es de 2826.91 Km<sup>2</sup>. y representa el 4.8 por ciento del total del Estado.

## OROGRAFÍA

Su relieve lo constituyen el sistema volcánico transversal, los cerros de El Picacho, Buenos Aires y de la Laja.

## HIDROGRAFÍA

Su hidrografía se constituye por el lago de Chápala, arroyos Agua Caliente, Palo Colorado y el puerto El Rayo.

## CLIMA

Su clima es templado con lluvias en verano. Tiene una precipitación pluvial anual de 800 milímetros y temperaturas que oscilan de 10.4 a 25.4° centígrados.

## CRONOLOGÍA DE PRESIDENTES MUNICIPALES

1940 - Clemente Padilla  
1947 - Basilio Magallón  
1947 - Salvador Rivas Maciel  
1948 - Néstor González  
1949 - Mariano Gálvez  
1950 - Primo Avalos  
1951 - Heliodoro Castellanos  
1952 - Sabino Moreno  
1953 - Jesús Ortega  
1953 - Salvador Sandoval  
1962 - 1964 Mariano Mendoza  
1965 - 1967 Jaime Rivas Sánchez  
1968 - 1970 Tarsicio Rosas  
1971 - 1973 José Luís Moreno  
1974 - 1976 Jesús Buenrostro  
1977 - 1979 Elisa Hernández

## Carpeta Municipal de Cojumatlán de Régules

1980 - 1982 Ramón Salcedo  
1981 - 1983 Luís Pérez Díaz  
1984 - 1986 Armando Martínez Ayard  
1987 - 1989 Honorato Santiago López  
1990 - 1992 Enrique Mújica Sánchez  
1993 - 1995 Lic. Antonio Llamas Torres  
1996 - 1998 Enrique Mújica Sánchez  
1999 - 2001 Ing. Francisco Javier García Basulto  
2002 - 2004 Enrique Mújica  
2005-2007 Leonardo Hernández Maciel  
2008-2011 Enrique Mújica Sánchez  
2012-2015 Ana Lilia Manzo Martínez  
2015-2018 Enrique Mújica Sánchez

# Carpeta Municipal de Cojumatlán de Régules

## 2. DEMOGRAFÍA

En la Encuesta Intercensal de población y vivienda del 2015, el municipio registró 10,450 habitantes, mismos que representan el 0.23% de la población total del estado y se concentra en 14 localidades, las de mayor importancia en cuanto a población son la cabecera municipal con 67%, Palo Alto con un 8%, Petatán (Isla de Petatán) con un 5%, Callejón de la Calera con un 3%. La población se concentró en un 67% en localidades mayores a los 2,500 habitantes, es decir en zona urbana. El municipio ha mostrado una tasa de crecimiento de la población de 0.974 en el periodo 2010-2015. El grado de marginación del municipio es medio con un índice de -0.45 en el 2015. El 13% de la población se encuentra en pobreza extrema.

### POBLACIÓN POR LOCALIDAD SEGÚN SEXO, 2010

Cuadro 2.1

Localidad	Total	Masculino	Población	
			Femenino	
Total Del Municipio	9980	4863	5117	
Cojumatlán De Régules	6763	3301	3462	
Callejón De La Calera	356	159	197	
El Nogal	227	120	107	
Palo Alto	834	405	429	
Petatán (Isla De Petatán)	497	255	242	
La Presa (Cerrito De En Medio)	3	*		
Puerta De Cojumatlán	130	72	58	
Puerto De León	276	140	136	
La Puntita	302	138	164	
Rincón De María	312	148	164	
San Isidro De La Rosa (El Cerro)	229	104	125	
Los Robles	7	*		
La Barranca Del Soromutal	22	8	14	
La Llave	22	8	14	
Localidades De Una Vivienda	0	0	0	
Localidades De Dos Viviendas	10	5	5	

Fuente: XIII Censo de población y vivienda, 2010. INEGI.

# Carpeta Municipal de Cojumatlán de Régules

## POBLACIÓN TOTAL 1950-2015

Cuadro 2.2

AÑO	Michoacán	Cojumatlán De Régules
1950	1 422 717	6 251
1960	1 851 876	8 706
1970	2 324 226	9 528
1980	2 868 824	10 823
1990	3 548 199	10 412
1995	3 870 604	10 480
2000	3 985 667	9 905
2005	3 966 073	9 451
2010	4 351 037	9 980
2015	4 584 471	10 450

FUENTE: La Población de los Municipios de México 1950-1990, Consejo Nacional de Población (CONAPO).

XII Censo General de Población y Vivienda 2000, Michoacán, INEGI  
II Conteo de Población y Vivienda 2005,  
INEGI

XIII Censo General de Población y Vivienda 2010, Michoacán, INEGI  
Encuesta Intercensal 2015, INEGI.

# Carpeta Municipal de Cojumatlán de Régules

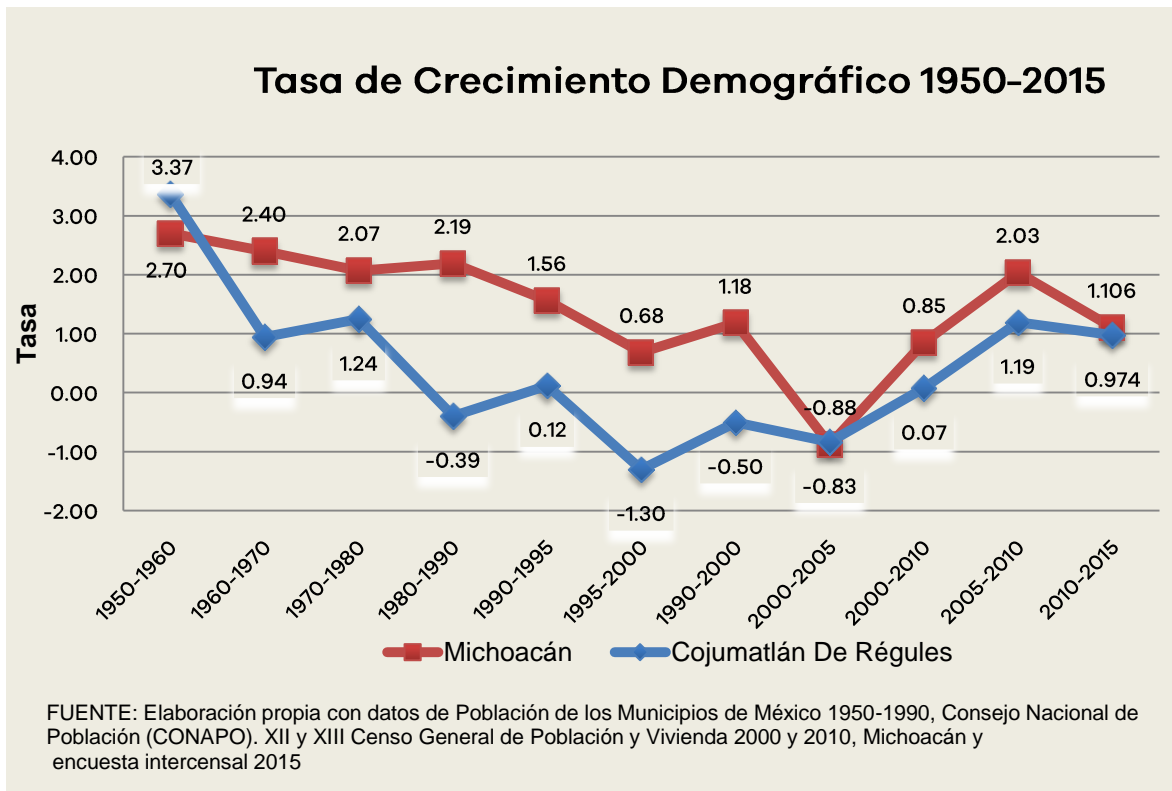
## TASA DE CRECIMIENTO PROMEDIO ANUAL 1950-2015

Cuadro 2.3

PERIODO	Michoacán	Cojumatlán De Régules
1950-1960	2.70	3.37
1960-1970	2.40	0.94
1970-1980	2.07	1.24
1980-1990	2.19	-0.39
1990-1995	1.56	0.12
1995-2000	0.68	-1.30
1990-2000	1.18	-0.50
2000-2005	-0.88	-0.83
2000-2010	0.85	0.07
2005-2010	2.03	1.19
2010-2015	1.106	0.974

FUENTE: Elaboración propia con datos de los Censos y Conteo de Población y Vivienda.

## Carpeta Municipal de Cojumatlán de Régules



### POBLACIÓN RURAL Y URBANA DEL MUNICIPIO, 1980-2010

Cuadro 2.4 Cojumatlán de Régules

Año	Urbana	Rural
1980	6 743	4 080
1990	6 736	3 676
2000	6 482	3 423
2005	6 326	3 125
2010	6 763	3 217

FUENTE: X, XI, XII, XIII Censo General de Población y Vivienda 1980, 1990, 2000 y 2010, II Conteo de Población y Vivienda 2005, Michoacán, INEGI.

## Carpeta Municipal de Cojumatlán de Régules

### POBLACIÓN URBANA Y RURAL DEL ESTADO, 1980-2010

Cuadro 2.5 ESTADO

Año	Urbana	Rural
1980	1 503 980	1 327 273
1990	2 186 354	1 361 845
2000	2 606 766	1 378 901
2005	2 694 541	1 271 532
2010	2 988 349	1 362 688

FUENTE: X, XI, XII, XIII Censo General de Población y Vivienda 1980, 1990, 2000 y 2010, II Conteo de Población y Vivienda 2005, Michoacán, INEGI.

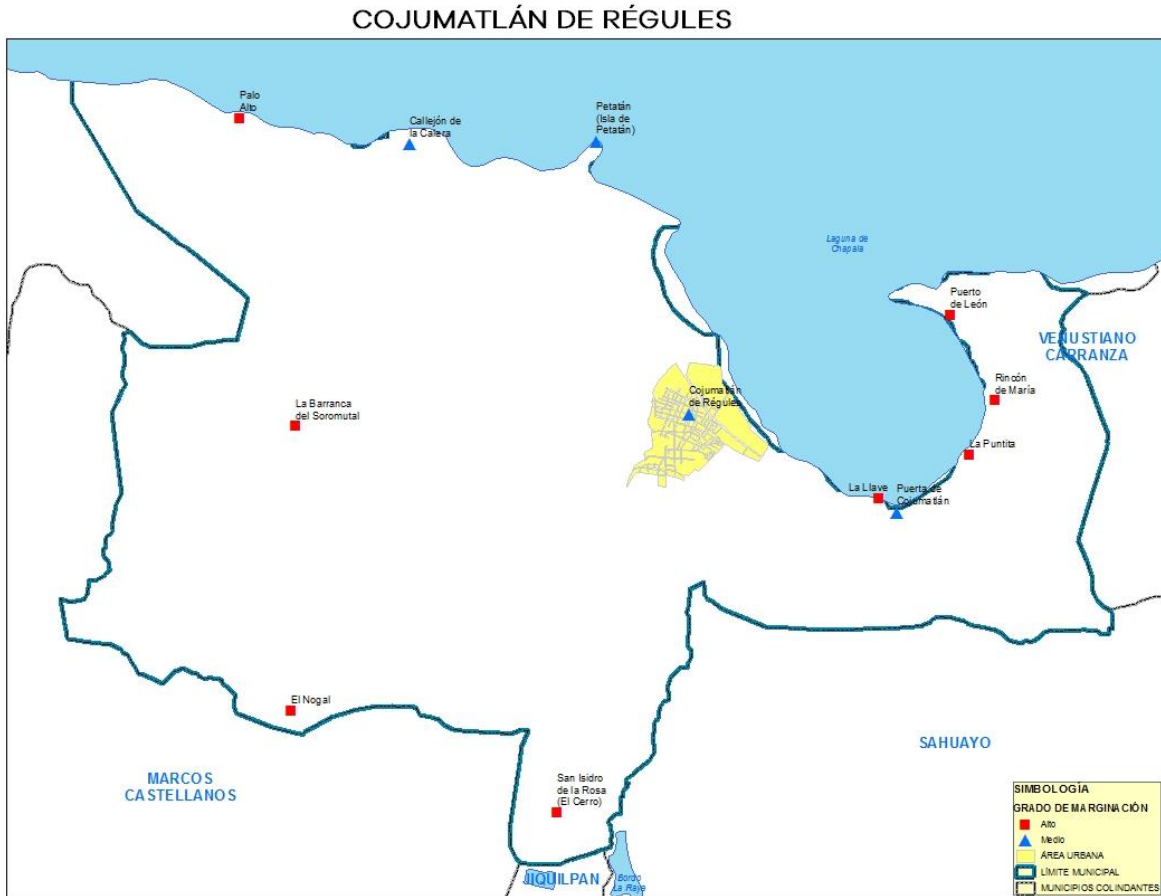
### ÍNDICE Y GRADO DE MARGINACIÓN 1990-2015

Cuadro 2.6 Cojumatlán de Régules

Año	Índice	Grado	Lugar que ocupa en el estado
1990	-0.787	Bajo	86
1995	-0.949	Bajo	87
2000	-0.58	Medio	80
2005	-0.449	Medio	75
2010	-0.512	Medio	82
2015	-0.45	Medio	77

FUENTE: Consejo Nacional de Población, CONAPO.

# Carpeta Municipal de Cojumatlán de Régules





# Carpeta Municipal de Cojumatlán de Régules

## ÍNDICE Y GRADO DE REZAGO SOCIAL 2000-2015

Cuadro 2.7	Cojumatlán de Régules			
	2000	2005	2010	2015
Índice de rezago social	-0.3052	-0.4451	0.4053	-0.5751007
Grado de rezago social	Bajo	Bajo	Bajo	Bajo
Lugar que ocupa en el contexto Estatal	56	74	71	80

FUENTE: Estimaciones del CONEVAL con base en el XII Censo de Población y Vivienda 2000, II Conteo de Población y Vivienda 2005, Censo de Población y Vivienda 2010 y Encuesta Intercensal 2015.

# Carpeta Municipal de Cojumatlán de Régules

## ÍNDICE DE DESARROLLO HUMANO (IDH) Y COMPONENTES 2000, 2005 Y 2010 (METODOLOGÍA TRADICIONAL)

Cuadro 2.8

Componentes de IDH	Cojumatlán de Régules		
	2000	2005	2010
Tasa de Mortalidad infantil	24.97	16.65	10.98
Tasa de Alfabetización	79.80	80.61	84.28
Tasa de Asistencia escolar	48.76	55.66	53.75
Producto Interno Bruto per cápita (dólares PPC, precios 2010)	9 187.01	7 654.98	8 515.45
Índice de Salud (IS)	0.7976	0.8743	0.9265
Índice de Educación (IE)	0.6945	0.7229	0.7410
Índice de Ingreso (II)	0.7545	0.7240	0.7418
Valor del Índice de Desarrollo Humano (IDH)	0.7489	0.7737	0.8031

FUENTE: Programa de las Naciones Unidas para el Desarrollo.

# Carpeta Municipal de Cojumatlán de Régules

## INDICADORES DE POBREZA POR INGRESOS, 2000 y 2005 (Porcentaje)

Cuadro 2.9

Concepto		Michoacán	Cojumatlán de Régules
Pobreza alimentaria a/	2000	31.62	34.06
	2005	23.28	29.48
Pobreza de capacidades b/	2000	39.86	41.76
	2005	30.81	38.37
Pobreza de patrimonio c/	2000	61.60	61.41
	2005	54.49	62.25

Nota: El porcentaje está calculado respecto a la población total y con base en metodología utilizada por el Consejo Nacional de Evaluación de la Política de Desarrollo Social (CONEVAL).

a/ Se refiere a la incapacidad para obtener una canasta básica alimentaria, aun si se hiciera uso de todo el ingreso disponible en el hogar en comprar sólo los bienes de dicha canasta.

b/ Se refiere a la insuficiencia del ingreso disponible para adquirir el valor de la canasta alimentaria y efectuar los gastos necesarios en salud y educación, aun dedicando el ingreso total de los hogares nada más que para estos fines.

c/ Se refiere a la insuficiencia del ingreso disponible para adquirir la canasta alimentaria, así como realizar los gastos necesarios en salud, vestido, vivienda, transporte y educación, aunque la totalidad del ingreso del hogar fuera utilizado exclusivamente para la adquisición de estos bienes y servicios.

Fuente: Anuario Estadístico de Michoacán, edición 2009. INEGI.

# Carpeta Municipal de Cojumatlán de Régules

## INDICADORES SELECCIONADOS DE POBREZA PARA EL ESTADO Y MUNICIPIOS 2010

Cuadro 2.10

Concepto	Michoacán	Cojumatlán de Régules
<b>Pobreza</b>		
Personas	2 386 144.00	6 218.00
Porcentaje de personas	54.76	67.19
Promedio de carencias	2.82	2.41
<b>Pobreza extrema</b>		
Personas	587 451.00	1 272.00
Porcentaje de personas	13.48	13.75
Promedio de carencias	3.91	3.43
<b>Pobreza moderada</b>		
Personas	1 798 691.00	4 945.00
Porcentaje de personas	41.28	53.44
Promedio de carencias	2.46	2.15
<b>Población no pobre y no vulnerable</b>	528 652.00	228.00

Fuente: Anuario Estadístico del Estado de Michoacán, 2012. INEGI.

# Carpeta Municipal de Cojumatlán de Régules

## 3. EDUCACIÓN

En el 2015 el grado de alfabetismo en el municipio asciende a 86.34% y la población de 15 años y más analfabeta registrada fue de 12.75%. En el ciclo escolar 2014-2015 contó con una matrícula de 2 369 alumnos inscritos en educación básica y 228 en educación media superior. En INEA atendió 33 adultos en secundaria.

### CONDICIÓN DE ALFABETISMO 2015

Cuadro 3.1

CONCEPTO	Michoacán	Cojumatlán De Régules
Población Total	4 584 471	10 450
Población de 15 años y más	3 254 687	7 319
Porcentaje de la población alfabeta	90.79	86.34
Porcentaje de la población analfabeta	8.27	12.75

FUENTE: Encuesta intercensal 2015. INEGI

### POBLACIÓN DE 15 AÑOS Y MAS ANALFABETA, 1995-2010

Cuadro 3.2

Año	Michoacán	Cojumatlán de Régules	Posición
1995	368 863	1 361	86
2000	345 603	1 278	84
2005	327 594	1 248	81
2010	305 178	1 079	84

FUENTE: XI, XII, XIII Censo General de Población y Vivienda, 1990, 2000 y 2010, II Conteo de Población y Vivienda 2005, Michoacán, INEGI.

# Carpeta Municipal de Cojumatlán de Régules

## ESTADÍSTICA EN EDUCACIÓN, CICLO ESCOLAR 2014-2015

Cuadro 3.3

Cojumatlán de Régules

Concepto	Alumnos Egresados	Alumnos Inscritos	Personal Docente	Escuelas
Preescolar indígena	0	0	0	0
Preescolar	186	495	24	10
Primaria indígena	0	0	0	0
Primaria	221	1 438	62	14
Secundaria	105	436	23	3
Bachillerato	63	228	9	1
Profesional técnico	0	0	0	0

FUENTE: Secretaría de Educación Pública.

## Carpeta Municipal de Cojumatlán de Régules

### ADULTOS REGISTRADOS EN PRIMARIA Y SECUNDARIA POR EL INEA 2015

Cuadro 3.4

Concepto	Michoacán	Cojumatlán de Régules
<b>Adultos registrados en primaria</b>		
Total	18 041	0
Hombres	7 214	0
Mujeres	10 827	0
<b>Adultos registrados en secundaria</b>		
Total	27 128	33
Hombres	10 852	13
Mujeres	16 276	20
<b>Adultos alfabetizados</b>		
Total	20 533	1
Hombres	8 394	0
Mujeres	12 139	1

FUENTE: INEA, Delegación en el Estado.

# Carpeta Municipal de Cojumatlán de Régules

## 4. SALUD

El municipio cuenta con 3 unidades médicas de salud, 12 médicos en servicio y la población usuaria de los servicios médicos es de 3,294 personas y 464 derechohabientes. Se otorgan más de 13 mil consultas al año.

### UNIDADES MÉDICAS EN SERVICIO DE LAS INSTITUCIONES DEL SECTOR PÚBLICO DE SALUD POR NIVEL DE OPERACIÓN SEGÚN INSTITUCIÓN, 2015

Cuadro 4.1

Concepto	Total	IMS	ISSSTE	IMSS- PROSPERA	SSA	DIF
<b>Michoacán</b>	<b>1 303</b>	<b>56</b>	<b>74</b>	<b>368</b>	<b>551</b>	<b>254</b>
De consulta externa	1 249	45	65	361	524	254
De hospitalización general	41	3	8	7	23	0
De hospitalización especializada	13	8	1	0	4	0
<b>Cojumatlán de Régules</b>	<b>3</b>	<b>0</b>	<b>0</b>	<b>1</b>	<b>1</b>	<b>1</b>
De consulta externa	3	0	0	1	1	1

FUENTE: Anuario Estadístico del Estado de Michoacán, edición 2016. INEGI.



# Carpeta Municipal de Cojumatlán de Régules

## PERSONAL MÉDICO DEL SECTOR SALUD, 2015

Cuadro 4.2

Concepto	Michoacán	Cojumatlán de Régules
<b>Total</b>	<b>7 741</b>	<b>12</b>
IMSS	1 666	0
ISSSTE	846	0
IMSS-PROSPERA	713	1
SSM	4 262	10
DIF	254	1

FUENTE: Anuario Estadístico del Estado de Michoacán, edición 2016. INEGI.

## POBLACIÓN DERECHOHABIENTE Y USUARIA DE LOS SERVICIOS MÉDICOS DE LAS INSTITUCIONES PÚBLICAS DEL SECTOR SALUD 2015

Cuadro 4.3

Concepto	Michoacán	Cojumatlán de Régules
<b>Población Derechohabiente</b>		
<b>Total</b>	<b>1 521 838</b>	<b>464</b>
IMSS	1 521 838	464
<b>Población usuaria</b>		
<b>Total</b>	<b>3 443 169</b>	<b>3 294</b>
IMSS	1 122 336	0
DIF	154 421	ND
IMSS-PROSPERA	1 075 627	1 620
SSA	1 090 785	1 674

FUENTE: Anuario Estadístico del Estado de Michoacán, edición 2016. INEGI.

## Carpeta Municipal de Cojumatlán de Régules

### CONSULTAS EXTERNAS EN LAS INSTITUCIONES DEL SECTOR SALUD, 2015

Cuadro 4.4

Concepto	Total	IMSS	ISSSTE	IMSS- PROSPERA	SSM	DIF
	10 418	3 502			3 940	154
<b>Michoacán</b>	<b>047</b>	<b>283</b>	<b>1 072 875</b>	<b>1 748 151</b>	<b>317</b>	<b>421</b>
General	7 043 051	2 167 519	637 746	1 571 892	2 620 755	45 139
Especializada	1 347 259	485 657	277 285	52 274	508 745	23 298
De urgencia	1 230 903	689 515	87 001	84 716	369 671	0
Odontológica	796 834	159 592	70 843	39 269	441 146	85
<b>Cojumatlán de Régules</b>	<b>13 134</b>	<b>0</b>	<b>0</b>	<b>2 009</b>	<b>11 125</b>	<b>0</b>
General	9 554	0	0	2 009	7 545	0
Especializada	1 435	0	0	0	1 435	0
Odontológica	2 145	0	0	0	2 145	ND

FUENTE: Anuario Estadístico del Estado de Michoacán, edición 2016. INEGI.

## Carpeta Municipal de Cojumatlán de Régules

### NACIDOS VIVOS REGISTRADOS SEGÚN RESIDENCIA HABITUAL DE LA MADRE, 2013-2015

Cuadro 4.5

Año	Michoacán	Cojumatlán de Régules
<b>2013</b>		
<b>Total</b>	<b>105 158</b>	<b>211</b>
Hombres	53 040	117
Mujeres	51 834	94
<b>2014</b>		
<b>Total</b>	<b>104 955</b>	<b>257</b>
Hombres	53 323	136
Mujeres	51 915	121
<b>2015</b>		
<b>Total</b>	<b>99 097</b>	<b>217</b>
Hombres	50 223	123
Mujeres	48 874	94

FUENTE: Anuario Estadístico del Estado de Michoacán, edición 2016. INEGI.

## Carpeta Municipal de Cojumatlán de Régules

### DEFUNCIONES GENERALES, 2000-2014

Cuadro 4.6

Año	Michoacán	Cojumatlán De Régules
2000	16 950	44
2001	15 199	36
2002	18 423	46
2003	18 196	26
2004	18 764	47
2005	19 007	50
2006	20 656	60
2007	21 242	65
2008	22 035	75
2009	23 602	67
2010	24 162	87
2011	24 083	69
2012	24 310	66
2013	25 219	82
2014	24 840	71

FUENTE: Secretaría de Gobierno, Dirección del Registro Civil de Michoacán.

## Carpeta Municipal de Cojumatlán de Régules

### DEFUNCIONES INFANTILES 2000-2014

Cuadro 4.7

Año	Michoacán	Cojumatlán De Régules
2000	1 157	0
2001	1 117	0
2002	1 174	2
2003	919	1
2004	965	1
2005	1 058	2
2006	1 006	0
2007	999	0
2008	1 004	1
2009	1 010	0
2010	997	1
2011	1 077	2
2012	1 076	1
2013	913	0
2014	685	0

FUENTE: Secretaría de Gobierno, Dirección del Registro Civil de Michoacán.

# Carpeta Municipal de Cojumatlán de Régules

## 5. VIVIENDA

En la Encuesta Intercensal de Población y Vivienda 2015 se registraron 7,755 viviendas particulares habitadas, de las cuales el 99.5% cuenta con agua entubada, 97.8% con drenaje y el 99.7% con energía eléctrica. El 2.5% de las viviendas tienen piso de tierra. En el 2015 se ejerció más de 2 millones de pesos en programas de vivienda por diferentes instituciones.

### VIVIENDAS CON DISPONIBILIDAD DE AGUA ENTUBADA, DRENAJE Y ENERGÍA ELÉCTRICA, 2010 Y 2015

Cuadro 5.1

Concepto	Michoacán	Cojumatlán de Régules
<b>2015</b>		
Viviendas particulares habitadas	1 191 405.0	2 755.0
Disponen de agua entubada	1 139 459.7	2 741.5
Porcentaje	95.6	99.5
Disponen de drenaje	1 098 475.4	2 694.9
Porcentaje	92.2	97.8
Disponen de energía eléctrica	1 179 133.5	2 748.0
Porcentaje	99.0	99.7
<b>2010</b>		
Viviendas particulares habitadas	1 066 630.0	2 638.0
Disponen de agua entubada	935 651.0	2 578.0
Porcentaje	87.7	97.7
Disponen de drenaje	944 928.0	2 493.0
Porcentaje	88.6	94.5
Disponen de energía eléctrica	1 044 515.0	2 595.0
Porcentaje	97.9	98.4

FUENTE: XIII Censo General de Población y Vivienda, 2010 Michoacán, INEGI.

Encuesta Intercensal 2015, INEGI.

# Carpeta Municipal de Cojumatlán de Régules

## MATERIAL PREDOMINANTE EN PISOS DE LAS VIVIENDAS PARTICULARES HABITADAS, 2015

Cuadro 5.2

Concepto	Michoacán	Cojumatlán de Régules
<b>Viviendas particulares habitadas</b>	<b>1 191 405</b>	<b>2 755</b>
<b>Con piso de tierra</b>	<b>65 694</b>	<b>70</b>
Porcentaje	5.5	2.5
<b>Con piso de material de cemento o firme</b>	<b>636 620</b>	<b>1 076</b>
Porcentaje	53.4	39.1
<b>Con mosaico, madera u otro recubrimiento</b>	<b>484 931</b>	<b>1 601</b>
Porcentaje	40.7	58.1
<b>No especificado</b>	<b>4 070</b>	<b>8</b>
Porcentaje	0.3	0.3

FUENTE: Encuesta Intercensal 2015. INEGI.

## Carpeta Municipal de Cojumatlán de Régules

### INVERSIÓN EJERCIDA EN PROGRAMAS DE VIVIENDA POR MUNICIPIO Y ORGANISMO SEGÚN PROGRAMA, 2015 (Miles de pesos)

Cuadro 5.3

Municipio Organismo	Total	Vivienda completa	Vivienda en arrendamiento	Vivienda inicial	Mejoramiento físico de vivienda	Mejoramiento financiero de vivienda	Infraestructura
<b>Michoacán</b>	<b>6 161 003</b>	<b>5 079 513</b>	<b>732</b>	<b>176 454</b>	<b>92 940</b>	<b>379 359</b>	<b>45 852</b>
Banca	2 183 634	1 693 420	0	79 950	0	352 787	40 499
Banjército	11 728	11 008	0	0	0	720	0
CFE	109 141	71 964	0	15 563	10 765	10 848	0
CONAVI	255 487	249 206	732	5 432	118	0	0
FONHAPO	88 556	0	0	44 856	43 700	0	0
FOVISSSTE	1 179 533	1 073 457	0	8 175	491	5 455	0
HÁBITAT MÉXICO	83	0	0	59	0	0	24
INFONAVIT	2 269 798	1 954 038	0	22 418	10 710	5 409	0
IVEM	3 990	0	0	0	3 990	0	0
ISSFAM	35 889	26 420	0	0	0	4 140	5 329
SHF	23 165	0	0	0	23 165	0	0
<b>Cojumatlán de Régules</b>	<b>2 601</b>	<b>2 601</b>	<b>0</b>	<b>0</b>	<b>0</b>	<b>0</b>	<b>0</b>
Banca	2 200	2 200	0	0	0	0	0
INFONAVIT	401	401	0	0	0	0	0

FUENTE: Anuario Estadístico del Estado de Michoacán, edición 2016. INEGI.



# Carpeta Municipal de Cojumatlán de Régules

## 6. EMPLEO

La población registrada de 12 años y más fue de 7,900 en el año 2015 y la económicamente activa representa el 42.96%, mientras que la inactiva el 56.89%. La población activa que se encuentra ocupada representó el 96.58%. El 46.16% se ocupa en el sector primario y el 17.51% en el secundario. El 29.77% recibe de 1 a 2 salarios mínimos y el 37.03% recibe más de 2 salarios mínimos. En el año 2015 el IMSS registro a 61 trabajadores permanentes.

### INDICADORES DE EMPLEO, 2015

Cuadro 6.1

Concepto	Michoacán	Cojumatlán De Régules
<b>Población total</b>	<b>4 584 471</b>	<b>10 450</b>
<b>Población de 12 años y más</b>	<b>3 521 912</b>	<b>7 900</b>
<b>Porcentaje de la población de 12 años y más económicamente activa</b>	<b>48.26</b>	<b>42.96</b>
Porcentaje de la población de 12 años y más ocupada	95.80	96.58
Porcentaje de la población de 12 años y más desocupada	4.20	3.42
<b>Población no económicamente activa</b>	<b>51.50</b>	<b>56.89</b>
<b>Población ocupada</b>	<b>1 628 256</b>	<b>3 278</b>
Porcentaje de la PEA ocupada en el sector Primario	21.30	46.16
Porcentaje de la PEA ocupada en el sector Secundario	20.67	17.51
Porcentaje de la PEA ocupada en el sector Comercio	19.51	15.80
Porcentaje de la PEA ocupada en el sector Servicios	37.13	19.40
Porcentaje de la población que recibe hasta 1 salario mínimo	14.62	23.67
Porcentaje de la población que recibe más de 1 salario mínimo y hasta 2 salarios mínimos	30.26	29.77
<b>Porcentaje de la población que recibe más de 2 salarios mínimos</b>	<b>44.54</b>	<b>37.03</b>

FUENTE: Encuesta Intercensal 2015. INEGI.

## Carpeta Municipal de Cojumatlán de Régules

TRABAJADORES REGISTRADOS EN EL IMSS POR TIPO DE CONTRATO,  
2015

Cuadro 6.2

Concepto	Michoacán	Cojumatlán de Régules
<b>Total</b>	364 229	61
Trabajadores permanentes	306 359	60
Trabajadores eventuales urbanos	44 623	1
Trabajadores eventuales del campo	13 247	0

FUENTE: Anuario Estadístico del Estado de Michoacán, 2015. INEGI.

# Carpeta Municipal de Cojumatlán de Régules

## 7. ECONOMÍA

La actividad agrícola sobresale con la producción de tomate verde, agave, col (repollo) y tomate rojo (jitomate), entre otros. Cuenta con una producción ganadera de 140 toneladas de ganado bovino en pie y 87 de porcino.

### SUPERFICIE SEMBRADA, COSECHADA Y VALOR DE LA PRODUCCIÓN AGRÍCOLA, 2016

Cuadro 7.1

Concepto	Michoacán	Cojumatlán de Régules
Superficie Sembrada (Hectáreas)	740 769	3 931
Superficie Cosechada (Hectáreas)	720 807	3 931
Valor Producción (Miles de pesos)	20 912 971	114 459
Posición del municipio respecto al valor de la producción en el estado	NA	46
NA/No aplica.		

FUENTE: Servicio de Información Agroalimentaria y Pesquera, SAGARPA.

## Carpeta Municipal de Cojumatlán de Régules

### PRINCIPALES CULTIVOS AGRÍCOLAS DEL MUNICIPIO DE COJUMATLÁN DE RÉGULES, 2015

Cuadro 7.2

CULTIVO	SUPERFICE COSECHADA (hectáreas)	VOLUMEN DE LA PRODUCCIÓN (toneladas)	VALOR DE LA PRODUCCIÓN (pesos)	VALOR PROD. / SUP. COSECHADA
Chícharo	3	32	194 400	64 800
Ejote	5	40	112 000	22 400
Chayote	2	50	105 000	52 500
Limón	12	71	177 239	14 770
Frijol	63	118	1 162 360	18 450
Garbanzo grano	125	281	2 244 000	17 952
Elote	32	368	840 800	26 275
Lechuga	28	393	1 489 050	53 180
Tomate verde	20	476	2 575 800	128 790
Avena forrajera en verde	32	640	595 200	18 600
Cilantro	34	688	1 278 165	37 593
Agave	6	720	2 064 002	344 000
Alfalfa verde	12	817	582 965	50 693
Zanahoria	40	940	2 294 800	57 370
Chile verde	71	971	4 222 750	59 475
Calabacita	77	1 192	3 475 300	45 134
Pepino	80	1 774	7 042 000	88 025
Col (repollo)	66	3 527	8 489 800	128 633
Sorgo forrajero en verde	410	4 326	2 811 575	6 858
Cebolla	182	6 257	17 404 400	95 629
Tomate rojo (jitomate)	136	7 390	42 188 993	310 213
Maíz grano	2 576	13 273	44 637 595	17 328

Fuente: Sistema de Información Agroalimentaria, SAGARPA.

## Carpeta Municipal de Cojumatlán de Régules

### PRODUCTORES, SUPERFICIE Y MONTO PAGADO POR EL PROAGRO 2014

Cuadro 7.3

Concepto	Michoacán	Cojumatlán de Régules
Productores solicitantes	127 221	375
Superficie solicitada (Hectáreas)	610 223	902
Productores ratificados	122 498	370
Superficie ratificada (Hectáreas)	609 680	902
Productores beneficiados	118 651	365
Superficie beneficiada (Hectáreas)	604 704	902
Monto pagado (Miles de pesos)	634 047	989

FUENTE: Anuario Estadístico del Estado de Michoacán, 2016. INEGI.

## Carpeta Municipal de Cojumatlán de Régules

PRODUCCIÓN, PRECIO, VALOR, ANIMALES SACRIFICADOS Y PESO, 2016

Cuadro 7.4

Cojumatlán de Régules

Producto/Especie	Producción (toneladas)	Precio (pesos por kilogramo)	Valor de la Producción (miles de pesos)	Animales sacrificados (cabezas)	Peso (kilogramos)
<b>GANADO EN PIE</b>					
BOVINO	140	18	2 522		458
PORCINO	87	21	1 839		93
OVINO	3	21	71		43
CAPRINO	4	21	83		41
SUBTOTAL	234		4 515		
<b>AVE Y GUAJOLOTE EN PIE</b>					
AVE	14	16	222		2
<b>GUAJOLOTE</b>					
SUBTOTAL	14		222		
TOTAL			4 737		
<b>CARNE EN CANAL</b>					
BOVINO	71	38	2 677	305	231
PORCINO	62	38	2 359	929	67
OVINO	2	46	80	80	22
CAPRINO	2	46	93	95	21
AVE	11	23	250	7 349	1
<b>GUAJOLOTE</b>					
SUBTOTAL	147		5 458		

## Carpeta Municipal de Cojumatlán de Régules

PRODUCCIÓN, PRECIO, VALOR, ANIMALES SACRIFICADOS Y PESO, 2016

Cuadro 7.4

Cojumatlán de Régules

Producto/Especie	Producción (toneladas)	Precio (pesos por kilogramo)	Valor de la Producción (miles de pesos)	Animales sacrificados (cabezas)	Peso (kilogramos)
<b>LECHE</b>					
BOVINO	9 212	6	53 138		
CAPRINO	59	5	302		
SUBTOTAL	9 271		53 440		
<b>OTROS PRODUCTOS</b>					
HUEVO PARA PLATO	51	16	816		
MIEL	16	50	785		
CERA EN GREÑA	1	77	82		
<b>LANA SUCIA</b>					
SUBTOTAL			1 683		
<b>TOTAL</b>			<b>60 582</b>		

Ave: Se refiere a pollo, gallina ligera y pesada que ha finalizado su ciclo productivo.

Leche: Producción en miles de litros y precio en pesos por litro.

Los subtotales y el total podrían no coincidir por redondeo. El total del valor no incluye el valor en pie debido a que está contenido en el valor de la producción de carne.

Fuente: Servicio de Información Agroalimentaria y Pesquera (SIAP).

## Carpeta Municipal de Cojumatlán de Régules

### CARACTERÍSTICAS DE LOS SECTORES ECONÓMICOS, 2014

Cuadro 7.5

Concepto	Michoacán	Cojumatlán de Régules
Personal Ocupado	611 496	1 240
Total De Remuneraciones (Miles De Pesos)	19 560 681	7 395
Unidades Económicas	195 355	369
Producción Bruta (Miles De Pesos)	179 291 970	129 005

Fuente: Censo Económico 2014, INEGI.

### UNIDADES ECONÓMICAS, PERSONAL OCUPADO Y REMUNERACIONES AL PERSONAL DEDICADAS AL COMERCIO, 2008

Cuadro 7.6

Concepto	Michoacán	Cojumatlán De Régules
Unidades económicas	85 293	175
Personal ocupado	242 519	358
Remuneraciones al personal (Miles de pesos)	4 779 941	845

ND/ No Disponible

FUENTE: Censos Económicos, 2009, resultados definitivos. (INEGI)



# Carpeta Municipal de Cojumatlán de Régules

## INDUSTRIA MANUFACTURERA, 2008

Cuadro 7.7

Concepto	Cojumatlán De	
	Michoacán	Régules
Unidades Económicas a/	27 692	48
Personal ocupado total	111 840	143
Total de Remuneraciones (Miles De Pesos)	3 365 343	2 014
Producción Bruta Total (Miles De Pesos)	83 214 904	22 908
Consumo Intermedio (Miles De Pesos)	56 408 658	11 824
Valor Agregado Censal Bruto (Miles De Pesos)	26 806 246	11 084

FUENTE: Censos Económicos, 2009, resultados definitivos. (INEGI)

# Carpeta Municipal de Cojumatlán de Régules

## 8. COMUNICACIONES

El municipio cuenta con 2 oficinas postales, una de telégrafos, 7 sitios y espacios públicos conectados con banda ancha del programa México conectado y en 2 localidades se tiene telefonía rural. Registra 29 kilómetros de carreteras, troncal federal pavimentada 18, alimentadora estatal pavimentada 1, caminos rurales pavimentados 8 y revestidos 3 kilómetros.

### RED DE MEDIOS DE COMUNICACIÓN, 2015

Cuadro 8.1

Concepto	Michoacán	Cojumatlán de Régules
Oficinas postales	876	2
Oficinas de telégrafos	71	1
Sitios y espacios públicos conectados con banda ancha del programa a/ México Conectado	999	7
Estaciones radioeléctricas de aficionados	175	0
Localidades con servicio de telefonía rural	603	2
Aeropuertos	4	0
Aeródromos	34	0

a/ Son sitios de acceso público donde se ofrecen servicios de internet, uso de equipo de cómputo, así como asesoría y capacitación al público en general.

FUENTE: Anuario Estadístico del Estado de Michoacán, edición 2016. INEGI.

## Carpeta Municipal de Cojumatlán de Régules

### LONGITUD DE LA RED CARRETERA SEGÚN TIPO DE CAMINO, 2015 (Kilómetros)

Cuadro 8.2

Concepto	Michoacán	Cojumatlán de Régules
<b>Total</b>	<b>12 792.89</b>	<b>29</b>
Troncal federal a/		
Pavimentada	2 683.50	18
Revestida	.00	0
Alimentadoras estatales b/		
Pavimentada c/	2 997.55	1
Revestida	28.20	0
Camino rurales c/		
Pavimentada	1 531.04	8
Revestida	1 552.60	3

a/ También es conocida como principal o primaria, tiene como objetivo específico servir al tránsito de larga distancia. Comprende caminos de cuota pavimentados (incluidos los estatales) y libres (pavimentados y revestidos).

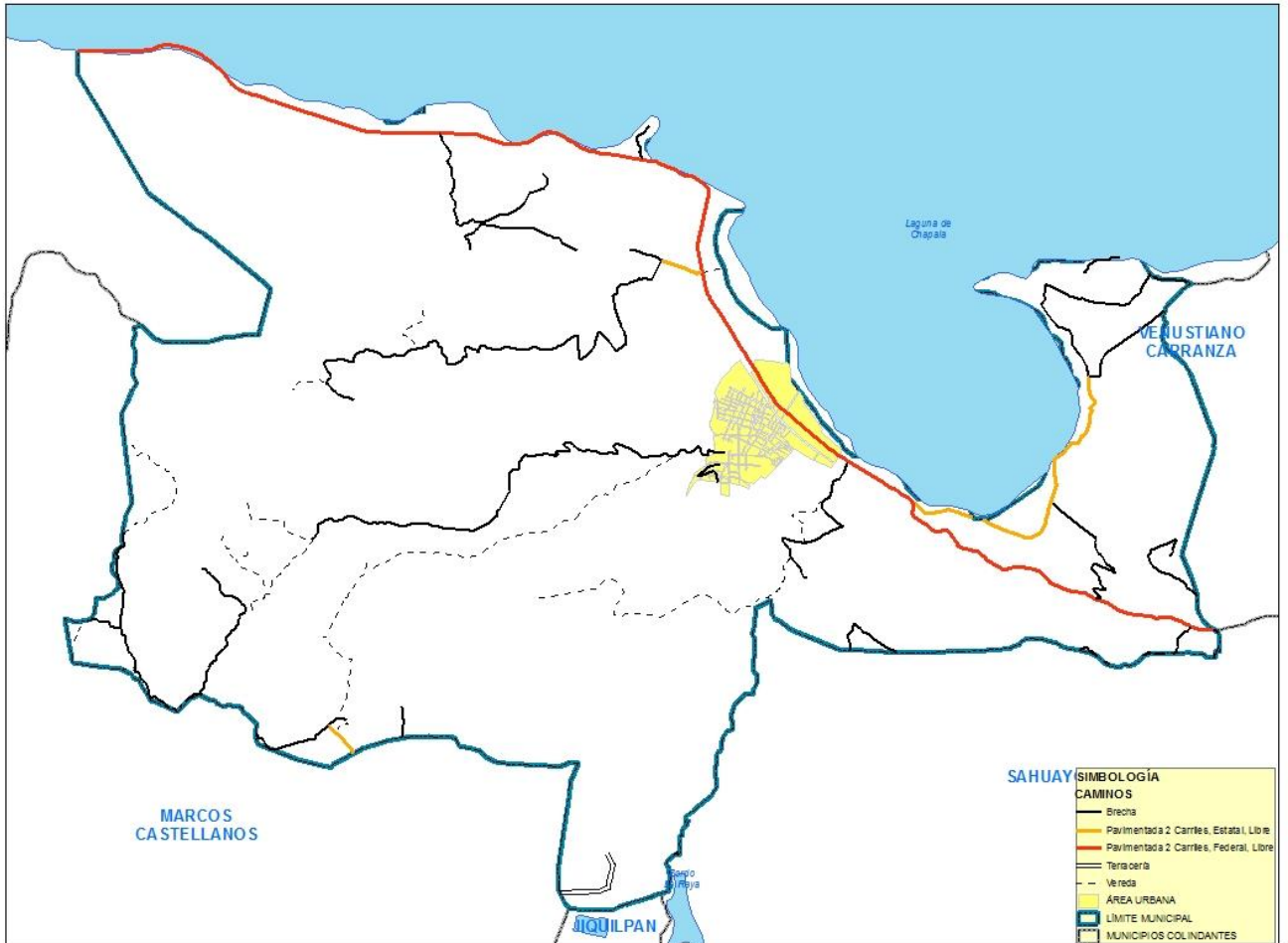
b/ También conocidas con el nombre de carreteras secundarias, tienen como propósito principal servir de acceso a las carreteras troncales.

c/ Comprende caminos de dos, cuatro o más carriles.

FUENTE: Anuario Estadístico del Estado de Michoacán, edición 2016, INEGI.

# Carpeta Municipal de Cojumatlán de Régules

## COJUMATLÁN DE RÉGULES



# Carpeta Municipal de Cojumatlán de Régules

## 9. FINANZAS PÚBLICAS

En el año 2015 el municipio contó con un ingreso superior a los 57 millones de pesos de los cuales el 95% proviene de Participaciones y aportaciones federales. El 57% se ejerció en obra pública, 20% en servicios personales y 10% en servicios generales entre otros.

### INGRESOS DE LOS MUNICIPIOS POR CAPITULO 2015 (Pesos)

Cuadro 9.1

Concepto	Michoacán	Cojumatlán de Régules
<b>Total</b>	11432 673 311.8	57 190 244.12
Derechos	784 355 119.17	1 072 315.22
Productos	135 739 867.48	38 496.98
Aprovechamientos	173 922 774.24	431 274.43
Contribuciones de mejoras	67 418 739.05	71 350
Cuotas y aportaciones de seguridad social	11 722 642.96	33 400
Ingresos por venta de bienes y servicios	5 254 579.18	0
Participaciones y Aportaciones	9417 719 607.66	54 201 693
Transferencias, subsidios y otras ayudas	16 608 303.17	0
Ingresos derivados de financiamiento	9 708 442.65	0

FUENTE: Auditoría Superior de Michoacán.

## Carpeta Municipal de Cojumatlán de Régules

### EGRESOS DE LOS MUNICIPIOS POR CAPITULO 2015 (Pesos)

Cuadro 9.2

Concepto	Michoacán	Cojumatlán de Régules
<b>TOTAL</b>	9997 670 919.78	53 835 383.49
Deuda pública	485 335 512.65	.0
Servicios personales	3736 162 097.59	10 570 271.89
Materiales y suministros	1052 876 323.93	2 623 679.88
Servicios generales	1586 975 748.92	5 681 191.04
Transferencias, asignaciones, subsidios y otras ayudas	735 605 325.26	4 020 212.68
Bienes muebles, inmuebles e intangibles	137 683 381.96	- 3 186
Participaciones y aportaciones	56 832 045.71	.0
Inversión pública	2206 195 758.76	30 943 214
Inversiones financieras y otras provisiones	4 725	.0

FUENTE: Auditoría Superior de Michoacán.

# Carpeta Municipal de Cojumatlán de Régules

## 10. OBRA PÚBLICA

La inversión en obras públicas se ejerció en un 47% para el desarrollo social y 53% para actividades no especificadas.

### INVERSIÓN EN OBRAS PÚBLICAS EJERCIDAS SEGÚN DESTINO, 2015 (Miles de Pesos)

Cuadro 10.1

Nivel	Michoacán	Cojumatlán de Régules	%
<b>Total</b>	12 840 104	47 627	100.00
Gobierno	397 173		0.00
Desarrollo social	3 204 780	22 327	46.88
Desarrollo económico	308 611		0.00
Otras	8 929 540	25 300	53.12

Fuente: Anuario Estadístico del estado de Michoacán, edición 2016. INEGI.

# Carpeta Municipal de Cojumatlán de Régules

## 11. SEGURIDAD Y ORDEN PÚBLICO

En el año 2016 los delitos registrados en el municipio sobresalen homicidios y robo común sin violencia a casa habitación, robo común sin violencia otros, entre otros.

**DELITOS DEL FUERO COMÚN POR MUNICIPIO SEGÚN PRINCIPALES  
DELITOS, 2016**

Cuadro 11.1		Cojumatlán de Régules	
Modalidad	Tipo	Subtipo	Delitos
Robo común	Con violencia	De vehículos	1
Robo común	Sin violencia	A casa habitación	2
Robo común	Sin violencia	A negocio	1
Robo común	Sin violencia	De vehículos	2
Robo común	Sin violencia	Otros	2
Robo de ganado (abigeato)	Abigeato	Abigeato	1
Lesiones	Dolosas	Con arma blanca	1
Lesiones	Dolosas	Sin datos	1
Homicidios	Dolosos	Con arma de fuego	1
Homicidios	Culposos	Sin datos	3
Delitos patrimoniales	Daño en propiedad ajena	Daño en propiedad ajena	2
Otros delitos	Resto de los delitos (otros)	Resto de los delitos (otros)	7

FUENTE: Secretariado Ejecutivo del Sistema Nacional de Seguridad Pública.