



2015 - 2021



**IPLAEM**

INSTITUTO DE PLANEACIÓN DEL  
ESTADO DE MICHOACÁN DE OCAMPO

# Carpeta Municipal de Coahuayana

# Carpeta Municipal de Coahuayana

## PRESENTACIÓN

El instituto de Planeación del gobierno del Estado presenta el documento “Carpetas Municipales”, cuyo objetivo es el de integrar y difundir estadísticas de los diferentes sectores, perfiles sociodemográficos, cronología de los presidentes municipales, hechos históricos, medio físico, ante una gran diversidad de información que pretende reseñar la estadística municipal, como una herramienta para la toma de decisiones en los diversos ámbitos, público, social y privado.

Esta información corresponde a una descripción y trato especial al municipio de **Coahuayana**, con datos al año 2016, incorporando datos de los últimos censos y en algunos casos la información del último año disponible.

Antes de que este potencial estuviera disponible, existían grandes limitaciones en la integración de información municipal. Contando a la fecha con información de varias fuentes, con la finalidad de presentar en un solo documento lo más destacado del municipio y dejarlo a disposición de la sociedad en general en la página del Sistema Estatal de Información de Michoacán (SEIM).

# Carpeta Municipal de Coahuayana

## CONTENIDO

PRESENTACIÓN.....	2
<b>1. DATOS GENERALES.....</b>	<b>6</b>
NOMENCLATURA.....	6
ESCUDO.....	6
HECHOS HISTÓRICOS.....	7
LOCALIZACIÓN.....	8
EXTENSIÓN.....	9
HIDROGRAFÍA.....	9
CLIMA.....	9
CRONOLOGÍA DE PRESIDENTES MUNICIPALES.....	9
<b>2. DEMOGRAFÍA.....</b>	<b>10</b>
POBLACIÓN POR LOCALIDAD SEGÚN SEXO, 2010.....	10
POBLACIÓN TOTAL 1950-2015.....	13
TASA DE CRECIMIENTO PROMEDIO ANUAL 1950-2015.....	14
POBLACIÓN RURAL Y URBANA DEL MUNICIPIO, 1980-2010.....	16
POBLACIÓN URBANA Y RURAL DEL ESTADO, 1980-2010.....	16
ÍNDICE Y GRADO DE MARGINACIÓN 1990-2015.....	17
ÍNDICE Y GRADO DE REZAGO SOCIAL 2000-2015.....	19

# Carpeta Municipal de Coahuayana

ÍNDICE DE DESARROLLO HUMANO (IDH) Y COMPONENTES 2000, 2005 Y 2010 (METODOLOGÍA TRADICIONAL).....	20
INDICADORES DE POBREZA POR INGRESOS, 2000 Y 2005 .....	21
INDICADORES SELECCIONADOS DE POBREZA PARA EL ESTADO Y MUNICIPIOS 2010 .....	22
<b>3.-EDUCACIÓN.....</b>	<b>23</b>
CONDICIÓN DE ALFABETISMO 2015.....	23
POBLACIÓN DE 15 AÑOS Y MAS ANALFABETA, 1995-2010.....	23
ESTADÍSTICA EN EDUCACIÓN, CICLO ESCOLAR 2014-2015.....	24
ADULTOS REGISTRADOS EN PRIMARIA Y SECUNDARIA POR EL INEA 2015.....	25
<b>4.-SALUD.....</b>	<b>26</b>
UNIDADES MÉDICAS EN SERVICIO DE LAS INSTITUCIONES DEL SECTOR PÚBLICO DE SALUD POR NIVEL DE OPERACIÓN SEGÚN INSTITUCIÓN, 2015.....	26
PERSONAL MÉDICO DEL SECTOR SALUD, 2015.....	27
POBLACIÓN DERECHOHABIENTE Y USUARIA DE LOS SERVICIOS MÉDICOS DE LAS INSTITUCIONES PÚBLICAS DEL SECTOR SALUD 2015.....	27
CONSULTAS EXTERNAS EN LAS INSTITUCIONES DEL SECTOR SALUD, 2015.....	28
NACIDOS VIVOS REGISTRADOS SEGÚN RESIDENCIA HABITUAL DE LA MADRE, 2013-2015 .....	29
DEFUNCIONES GENERALES, 2002-2014 .....	30
DEFUNCIONES INFANTILES 2000-2014.....	31
<b>5.-VIVIENDA.....</b>	<b>32</b>

# Carpeta Municipal de Coahuayana

VIVIENDAS CON DISPONIBILIDAD DE AGUA ENTUBADA, DRENAJE Y ENERGÍA ELÉCTRICA, 2010 Y 2015.....	32
MATERIAL PREDOMINANTE EN PISOS DE LAS VIVIENDAS PARTICULARES HABITADAS, 2015.....	33
INVERSIÓN EJERCIDA EN PROGRAMAS DE VIVIENDA POR MUNICIPIO Y ORGANISMO SEGÚN PROGRAMA, 2015 (MILES DE PESOS).....	34
<b>6.-EMPLEO.....</b>	<b>35</b>
INDICADORES DE EMPLEO, 2015.....	35
TRABAJADORES REGISTRADOS EN EL IMSS POR TIPO DE CONTRATO, 2015.....	36
<b>7.-ECONOMÍA.....</b>	<b>37</b>
SUPERFICIE SEMBRADA, COSECHADA Y VALOR DE LA PRODUCCIÓN AGRÍCOLA, 2016.....	37
PRINCIPALES CULTIVOS AGRÍCOLAS DEL MUNICIPIO DE COAHUAYANA, 2015.....	38
PRODUCTORES, SUPERFICIE Y MONTO PAGADO POR EL PROAGRO 2014.....	39
PRODUCCIÓN, PRECIO, VALOR, ANIMALES SACRIFICADOS Y PESO, 2016.....	40
VOLUMEN DE LA PRODUCCIÓN FORESTAL MADERABLE, 2015 (METROS CÚBICOS EN ROLLO).....	42
CARACTERÍSTICAS DE LOS SECTORES ECONÓMICOS, 2014.....	42
INDUSTRIA MANUFACTURERA, 2008.....	43
ESTABLECIMIENTOS DE HOSPEDAJE REGISTRADOS SEGÚN CATEGORÍA, 2015.....	43
<b>8.-COMUNICACIONES.....</b>	<b>44</b>
RED DE MEDIOS DE COMUNICACIÓN, 2015.....	44
LONGITUD DE LA RED CARRETERA SEGÚN TIPO DE CAMINO, 2015 (KILÓMETROS).....	45

# Carpeta Municipal de Coahuayana

9.-FINANZAS PÚBLICAS.....	47
INGRESOS DE LOS MUNICIPIOS POR CAPITULO 2013 (Pesos).....	47
EGRESOS DE LOS MUNICIPIOS POR CAPITULO 2013 (Pesos).....	48
10.-OBRA PÚBLICA.....	49
INVERSIÓN EN OBRAS PÚBLICAS EJERCIDAS SEGÚN DESTINO, 2015 (MILES DE PESOS).....	49
11.-SEGURIDAD Y ORDEN PÚBLICO.....	50
DELITOS DEL FUERO COMÚN POR MUNICIPIO SEGÚN PRINCIPALES DELITOS, 2016.....	50

## 1. DATOS GENERALES

### NOMENCLATURA

Coahuayana es una palabra de origen náhuatl que puede significar "lugar donde abundan los árboles y calabazas". Si se toman como raíces las palabras indígenas coahuatl que significa "árbol" y ayotl que quiere decir "calabaza", y acan(a) que es "lugar de abundancia".

### ESCUDO

Los pilares significan la cultura indígena y europea, origen del mestizaje en que se sustenta la cultura actual, unidos por amor a la patria, expresado en la simbología de la bandera y el cura Don Miguel Hidalgo y la paloma de la paz que debe prevalecer para el fortalecimiento de la nación. El interior del escudo muestra un paisaje que habla de la riqueza natural del municipio y en los otros cuarteles las actividades agrícolas y ganaderas, pilares de la economía local.

## Carpeta Municipal de Coahuayana

### HECHOS HISTÓRICOS

A la llegada de los españoles, la población de la zona costera estaba compuesta principalmente por grupos náhuas, sometidos por los tarascos a quienes tributaban sal, algodón y productos tropicales.

Los conquistadores españoles llegaron a esta región en 1523, en una expedición bajo el mando de Juan Rodríguez Villafuerte y se establecieron en la tierra caliente y costa en 1528, obteniendo encomiendas y mercedes reales. Los españoles se establecieron en los poblados que ahora son Coalcomán, Tepalcatepec y Apatzingán, desde donde controlaron los diversos asentamientos indígenas.

En la costa formaron ranchos y huertas, que se convirtieron en productores de cacao, caña, algodón y frutas. En el siglo XVIII se introdujeron esclavos negros, debido a la gran mortandad que disminuyó la población indígena.

A fines de la colonia, Coahuayana presentaba diversas castas, producto del mestizaje. Al finalizar la guerra de Independencia, en la que participaron masas campesinas de la región se vio diezmada en gran medida su población. En este período, Coahuayana era cabecera de partido, de lo que fue la Intendencia de Valladolid en Michoacán.

Coahuayana producía sal, sacada de las salinas del Caimán y además cosechaba algodón, aceite de coco, frutas y maíz; pese a esto, su población se encontraba en una precaria situación y no tenían quien les administrara doctrina. Administraban, el partido Coahuayana los pueblos de Xolotlán, Chamila, Zinacamatlán, Maquilí, Ostula, Coire, Pómaro, Aquila, Huitzontla y Coalcomán. El 15 de julio de 1825, por decreto del Congreso Constituyente, Coahuayana fue cabecera de partido y en 1828 pasó a formar parte del partido de Coalcomán en calidad de tenencia.

Durante la Independencia, la población sufrió la desintegración de sus comunidades indígenas.

## Carpeta Municipal de Coahuayana

En la primera mitad del siglo XIX la región participó en movimientos sociales bajo el mando del general Gordiano Guzmán. El 10 de abril de 1868 se constituyó en municipio.

Al finalizar el siglo XIX, la zona se encontraba en manos de hacendados, que habían aprovechado bien las fértiles tierras de la zona.

En 1901 se le suspende la categoría de municipio y se integra a Chinicuila como tenencia. Durante la Revolución, la población campesina participó activamente, buscando mejoras sociales y la restitución de tierras comunales. Al término de la misma, el reparto agrario es frenado, en parte debido a la guerra Cristera de 1927, en la que toda la región participó.

El 23 de noviembre de 1937, nuevamente se le dio rango de municipio y se le incorporaron los terrenos pertenecientes a la hacienda de Chacalapa y algunos anexos de Chinicuila en 1941.

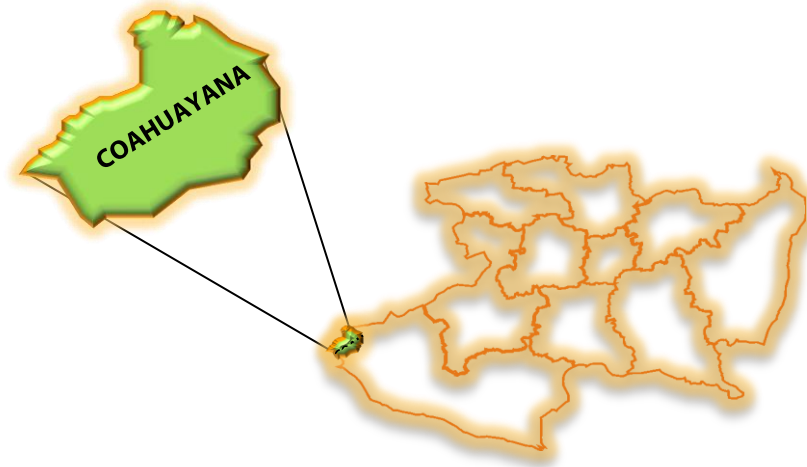
En el año de 1968, Coahuayana sufre un cambio radical, al trasladarse la cabecera municipal a Loma Bonita, donde se erigió un centro de población con el nombre de "Coahuayana de Hidalgo".

### LOCALIZACIÓN

Se localiza al suroeste del Estado, en las coordenadas 18°45' de latitud norte y en los 103°40' de longitud oeste, a una altura de 30 metros sobre el nivel del mar. Limita al norte con el estado de Colima y Chinicuila, al sur con el Océano Pacífico y Aquila y al oeste con el Estado de Colima. Su distancia de la capital del Estado es de 556 kms.



## Carpeta Municipal de Coahuayana



### EXTENSIÓN

Su superficie es de 365.83 km<sup>2</sup> y representa el 0.62 por ciento del total del Estado.

### HIDROGRAFÍA

Su hidrografía la constituyen el río Coahuayana; arroyos El Zapotán, Ashotán y Ticuiz; lagunas de Mezcala y Colorada.

### CLIMA

Su clima es tropical con lluvias en verano. Tiene una precipitación pluvial anual de 1,162.9 milímetros y temperaturas que oscilan de 20.3 a 32.5° centígrados.

### CRONOLOGÍA DE PRESIDENTES MUNICIPALES

1999-2001 Domingo Magallón López

2002- 2004 Elías López

2005-2007 Ramón Fredy Gómez Abundis

2008-2011 Audel Méndez Chávez

2012-2015 Andrés Cárdenas Guerrero

2015-2018 Porfirio Mendoza Zambrano

## Carpeta Municipal de Coahuayana

### 2. DEMOGRAFÍA

En la encuesta intercensal de población y vivienda del 2015, el municipio registró 14 392 habitantes, mismos que representan el 0.3% de la población total del estado y se concentra en 73 localidades, las de mayor importancia por el número de habitantes son la cabecera municipal con 51%, Coahuayana Viejo 17%, Colonia Veinte de Noviembre 5% y Zapotán 3%. La población se concentró en un 52% en localidades mayores a los 2500 habitantes, es decir en zona urbana. El municipio ha mostrado una tasa de crecimiento de la población positiva principalmente en el último período censal, ubicándose en 0.11 de crecimiento promedio anual en 2000-2010 y en 0.379 en 2010-2015. El grado de marginación del municipio es medio y de rezago social es bajo. El 16% de la población se encuentra en pobreza extrema.

#### POBLACIÓN POR LOCALIDAD SEGÚN SEXO, 2010

Cuadro 2.1

Localidad	Total	Población	
		Masculino	Femenino
Total Del Municipio	14136	7256	6880
Coahuayana De Hidalgo	7307	3664	3643
Achotán	169	95	74
El Ahijadero	146	80	66
Rancho Altamira	2	*	
El Amatique	7	*	
Boca De Apiza	437	238	199
Coahuayana Viejo	2425	1278	1147
Chacalapa	2	*	
El Contagio	20	12	8
El Chorumo	150	78	72
El Guamúchil	2	*	
La Mojonera	21	9	12
Palmita	38	19	19
Palos Marías	282	145	137

## Carpeta Municipal de Coahuayana

### POBLACIÓN POR LOCALIDAD SEGÚN SEXO, 2010

Cuadro 2.1

Localidad	Total	Población	
		Masculino	Femenino
El Parotal	19	12	7
Paso De Los Gringos (Los Parajes)	5	*	
La Peña Del Mar	7	*	
Salsipuedes	32	22	10
San Miguel Del Río (Lo De Luna)	31	16	15
Santa María Miramar	143	69	74
San Telmo	5	*	
San Vicente	420	225	195
El Saucito	41	20	21
El Ticuiz	454	239	215
Colonia Veinte De Noviembre (El Camalote)	677	341	336
El Zapotal	19	10	9
Zapotán	514	277	237
Lázaro Cárdenas Del Río (El Órgano)	111	61	50
El Llano De Chacalapa (El Anonal)	4	*	
Los Ángeles (Rancho Almendra)	5	*	
Puente Chocoquillo	1	*	
Los Martínez	15	*	
Quinta Rosario	17	10	7
Arroyo Seco (Don Goyo González)	13	*	
El Jabalí	5	*	
La Escondida	11	*	
Ojo De Agua De San Telmo	393	203	190
La Peña	11	*	
El Pabellón	3	*	
Agua Fría	8	*	
Chocoquillo	2	*	
Rancho Carabia	9	*	
Rancho De Los Capomo	4	*	
La Calzada Del Gallo	2	*	
Guanay	3	*	

## Carpeta Municipal de Coahuayana

### POBLACIÓN POR LOCALIDAD SEGÚN SEXO, 2010

Cuadro 2.1

Localidad	Total	Población	
		Masculino	Femenino
Los Pérez	6	*	
La Vainilla	15	*	
Valle Verde	10	*	
El Nance	16	9	7
Playa El Naranja	8	4	4
Las Tablas	2	*	
La Cobanera	1	*	
Las Meloneras	4	*	
Los Ciruelos	5	*	
El Camalote	2	*	
El Indio	3	*	
El Porvenir	5	*	
Rancho Elías López Mendoza	2	*	
Rancho De Rojas	4	*	
El Oasis	1	*	
Rancho Efraín González	4	*	
La Esperanza	4	*	
La Limonera	5	*	
Ninguno	1	*	
La Esperanza	9	*	
Los Pinos	5	*	
El Sifón	10	*	
Rancho Manuel Farías	7	*	
La Hacienda	3	*	
La Huizachera	5	*	
Ninguno	3	*	
Rancho Mendoza	3	*	
Ninguno	1	*	
Localidades De Una Vivienda	156	76	80
Localidades De Dos Viviendas	90	44	46

Fuente: XIII Censo de Población y Vivienda, 2010. INEGI.

## Carpeta Municipal de Coahuayana

### POBLACIÓN TOTAL 1950-2015

Cuadro 2.2

AÑO	Michoacán	Coahuayana
1950	1 422 717	4 029
1960	1 851 876	6 661
1970	2 324 226	11 020
1980	2 868 824	11 853
1990	3 548 199	13 378
1995	3 870 604	13 369
2000	3 985 667	13 974
2005	3 966 073	11 632
2010	4 351 037	14 136
2015	4 584 471	14 392

FUENTE: La Población de los Municipios de México 1950-1990, Consejo Nacional de Población (CONAPO).

XII Censo General de Población y Vivienda 2000, Michoacán, INEGI

II Conteo de Población y Vivienda 2005, INEGI

XIII Censo General de Población y Vivienda 2010, Michoacán, INEGI

Encuesta Intercensal 2015, INEGI.

## Carpeta Municipal de Coahuayana

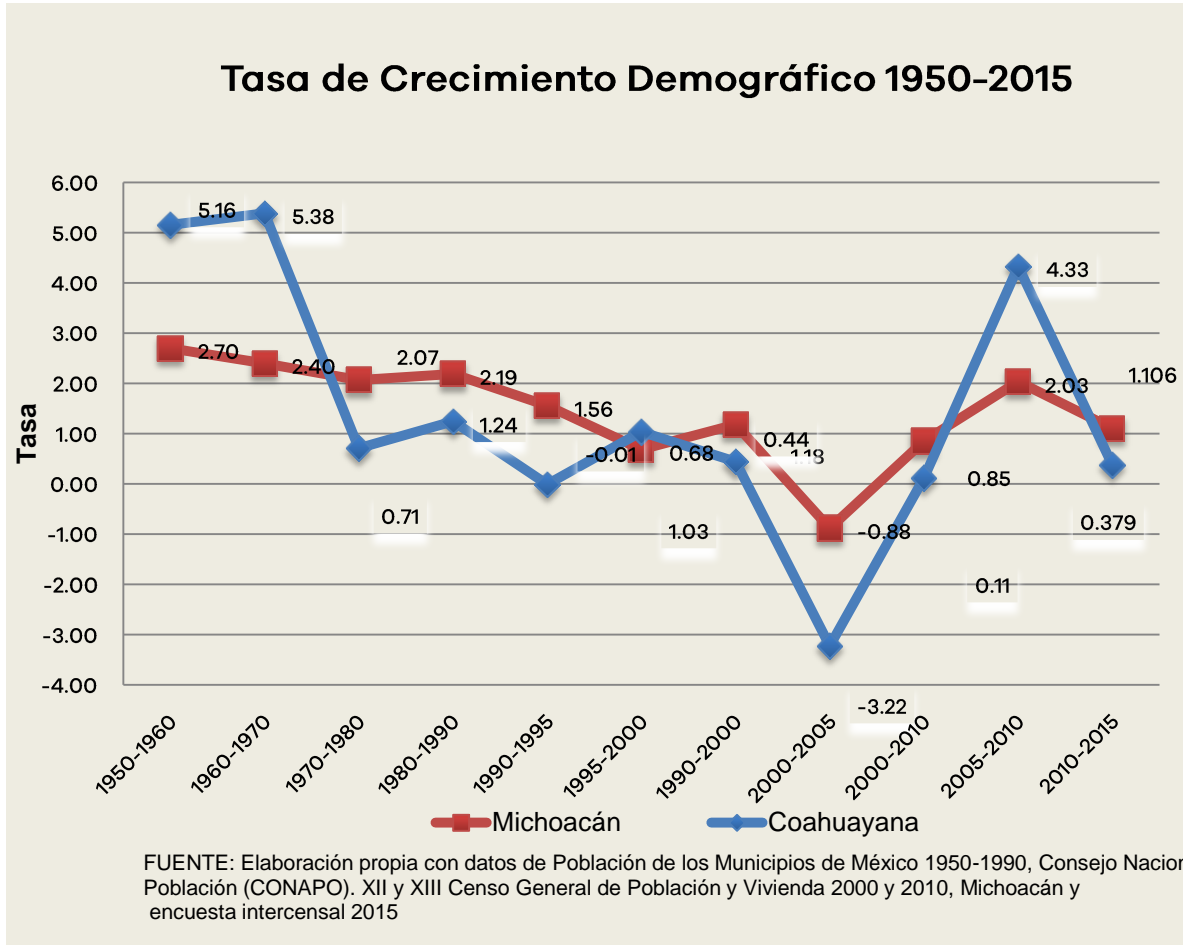
### TASA DE CRECIMIENTO PROMEDIO ANUAL 1950-2015

Cuadro 2.3

PERIODO	Michoacán	Coahuayana
1950-1960	2.70	5.16
1960-1970	2.40	5.38
1970-1980	2.07	0.71
1980-1990	2.19	1.24
1990-1995	1.56	-0.01
1995-2000	0.68	1.03
1990-2000	1.18	0.44
2000-2005	-0.88	-3.22
2000-2010	0.85	0.11
2005-2010	2.03	4.33
2010-2015	1.106	0.379

FUENTE: Elaboración propia con datos de los Censos y Conteo de Población y Vivienda.

## Carpeta Municipal de Coahuayana



## Carpeta Municipal de Coahuayana

### POBLACIÓN RURAL Y URBANA DEL MUNICIPIO, 1980-2010

Cuadro 2.4 Coahuayana

Año	Urbana	Rural
1980	2 914	8 939
1990	5 828	7 550
2000	6 672	7 302
2005	6 150	5 482
2010	7 307	6 829

FUENTE: X, XI, XII, XIII Censo General de Población y Vivienda 1980, 1990, 2000 y 2010, II Conteo de Población y Vivienda 2005, Michoacán, INEGI.

### POBLACIÓN URBANA Y RURAL DEL ESTADO, 1980-2010

Cuadro 2.5 ESTADO

Año	Urbana	Rural
1980	1 503 980	1 327 273
1990	2 186 354	1 361 845
2000	2 606 766	1 378 901
2005	2 694 541	1 271 532
2010	2 988 349	1 362 688

FUENTE: X, XI, XII, XIII Censo General de Población y Vivienda 1980, 1990, 2000 y 2010, II Conteo de Población y Vivienda 2005, Michoacán, INEGI.



## Carpeta Municipal de Coahuayana

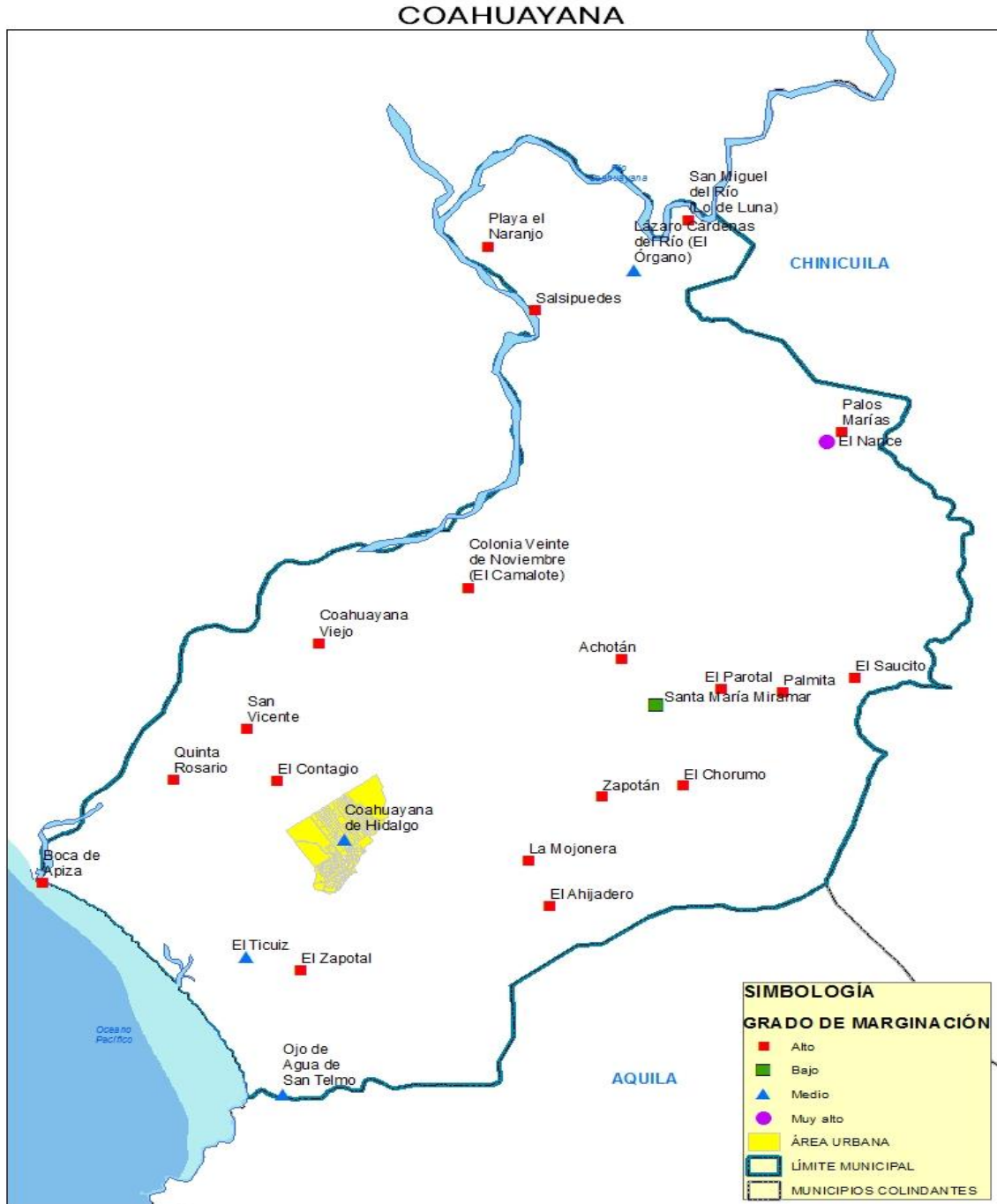
### ÍNDICE Y GRADO DE MARGINACIÓN 1990-2015

Cuadro 2.6 Coahuayana

Año	Índice	Grado	Lugar que ocupa en el estado
1990	-0.697	Bajo	81
1995	-0.989	Bajo	93
2000	-0.451	Medio	66
2005	-0.437	Medio	74
2010	-0.595	Medio	87
2015	-0.466	Medio	79

FUENTE: Consejo Nacional de Población, CONAPO.

# Carpeta Municipal de Coahuayana



## Carpeta Municipal de Coahuayana

### ÍNDICE Y GRADO DE REZAGO SOCIAL 2000-2015

Cuadro 2.7	Coahuayana			
	2000	2005	2010	2015
Concepto				
Índice de rezago social	-0.4033	-0.4819	-0.4075	-0.4418249
Grado de rezago social	Bajo	Bajo	Bajo	Bajo
Lugar que ocupa en el contexto Estatal	71	81	72	64

FUENTE: Estimaciones del CONEVAL con base en el XII Censo de Población y Vivienda 2000, II Conteo de Población y Vivienda 2005, Censo de Población y Vivienda 2010 y Encuesta Intercensal 2015.

## Carpeta Municipal de Coahuayana

### ÍNDICE DE DESARROLLO HUMANO (IDH) Y COMPONENTES 2000, 2005 Y 2010 (METODOLOGÍA TRADICIONAL)

Cuadro 2.8	Coahuayana		
Componentes de IDH	2000	2005	2010
Tasa de Mortalidad infantil	26.52	16.74	11.16
Tasa de Alfabetización	83.62	84.80	86.57
Tasa de Asistencia escolar	56.01	60.66	57.98
Producto Interno Bruto per cápita (dólares PPC, precios 2010)	10 577.92	9 947.68	9 482.75
Índice de Salud (IS)	0.7833	0.8734	0.9248
Índice de Educación (IE)	0.7441	0.7676	0.7704
Índice de Ingreso (II)	0.7780	0.7677	0.7598
Valor del Índice de Desarrollo Humano (IDH)	0.7685	0.8029	0.8183

FUENTE: Programa de las Naciones Unidas para el Desarrollo.

## Carpeta Municipal de Coahuayana

### INDICADORES DE POBREZA POR INGRESOS, 2000 y 2005 (Porcentaje)

Cuadro 2.9

Concepto		Michoacán	Coahuayana
Pobreza alimentaria a/	2000	31.62	28.94
	2005	23.28	16.22
Pobreza de capacidades b/	2000	39.86	37.07
	2005	30.81	23.27
Pobreza de patrimonio c/	2000	61.60	57.90
	2005	54.49	47.02

Nota: El porcentaje está calculado respecto a la población total y con base en metodología utilizada por el Consejo Nacional de Evaluación de la Política de Desarrollo Social (CONEVAL).

a/ Se refiere a la incapacidad para obtener una canasta básica alimentaria, aun si se hiciera uso de todo el ingreso disponible en el hogar en comprar sólo los bienes de dicha canasta.

b/ Se refiere a la insuficiencia del ingreso disponible para adquirir el valor de la canasta alimentaria y efectuar los gastos necesarios en salud y educación, aun dedicando el ingreso total de los hogares nada más que para estos fines.

c/ Se refiere a la insuficiencia del ingreso disponible para adquirir la canasta alimentaria, así como realizar los gastos necesarios en salud, vestido, vivienda, transporte y educación, aunque la totalidad del ingreso del hogar fuera utilizado exclusivamente para la adquisición de estos bienes y servicios.

Fuente: Anuario Estadístico de Michoacán, edición 2009. INEGI.

# Carpeta Municipal de Coahuayana

## INDICADORES SELECCIONADOS DE POBREZA PARA EL ESTADO Y MUNICIPIOS 2010

Cuadro 2.10

Concepto	Michoacán	Coahuayana
<b>Pobreza</b>		
Personas	2 386 144.00	9 232.00
Porcentaje de personas	54.76	65.31
Promedio de carencias	2.82	2.72
<b>Pobreza extrema</b>		
Personas	587 451.00	2 331.00
Porcentaje de personas	13.48	16.49
Promedio de carencias	3.91	3.78
<b>Pobreza moderada</b>		
Personas	1 798 691.00	6 901.00
Porcentaje de personas	41.28	48.82
Promedio de carencias	2.46	2.36
<b>Población no pobre y no vulnerable</b>	528 652.00	533.00

Fuente: Anuario Estadístico del Estado de Michoacán, 2012. INEGI.

## Carpeta Municipal de Coahuayana

### 3.-EDUCACIÓN

El grado de alfabetismo en el municipio es del 88.70% y el analfabetismo es de 10.62%. En el ciclo escolar 2014/2015 la matrícula escolar fue de 3738 alumnos en educación básica y 38 en bachillerato y 403 en profesional técnico. El INEA registró 53 adultos en educación secundaria y 20 en primaria.

#### CONDICIÓN DE ALFABETISMO 2015

Cuadro 3.1

CONCEPTO	Michoacán	Coahuayana
<b>Población Total</b>	<b>4 584 471</b>	<b>14 392</b>
Población de 15 años y más	3 254 687	10 202
Porcentaje de la población alfabeta	90.79	88.70
Porcentaje de la población analfabeta	8.27	10.67

FUENTE: Encuesta intercensal 2015. INEGI

#### POBLACIÓN DE 15 AÑOS Y MAS ANALFABETA, 1995-2010

Cuadro 3.2

Año	Michoacán	Coahuayana	Posición
1995	368 863	1 368	85
2000	345 603	1 396	81
2005	327 594	1 174	85
2010	305 178	1 213	80

FUENTE: XI, XII, XIII Censo General de Población y Vivienda, 1990, 2000 y 2010, II Conteo de Población y Vivienda 2005, Michoacán, INEGI.

## Carpeta Municipal de Coahuayana

### ESTADÍSTICA EN EDUCACIÓN, CICLO ESCOLAR 2014-2015

Cuadro 3.3

Coahuayana

Concepto	Alumnos Egresados	Alumnos Inscritos	Personal Docente	Escuelas
Preescolar indígena	0	0	0	0
Preescolar	317	860	50	21
Primaria indígena	0	0	0	0
Primaria	262	2 168	133	24
Secundaria	180	710	59	10
Bachillerato	6	38	3	1
Profesional técnico	102	403	70	1

FUENTE: Secretaría de Educación Pública.



## Carpeta Municipal de Coahuayana

### ADULTOS REGISTRADOS EN PRIMARIA Y SECUNDARIA POR EL INEA 2015

Cuadro 3.4

Concepto	Michoacán	Coahuayana
<b>Adultos registrados en primaria</b>		
Total	18 041	20
Hombres	7 214	8
Mujeres	10 827	12
<b>Adultos registrados en secundaria</b>		
Total	27 128	53
Hombres	10 852	21
Mujeres	16 276	32
<b>Adultos alfabetizados</b>		
Total	20 533	5
Hombres	8 394	4
Mujeres	12 139	1

FUENTE: INEA, Delegación en el Estado.

## Carpeta Municipal de Coahuayana

### 4.-SALUD

El municipio cuenta con 11 unidades médicas de salud, 33 médicos en servicio y la población usuaria de los servicios médicos es de 14446 habitantes. Se otorgan más de 47 mil consultas al año.

#### UNIDADES MÉDICAS EN SERVICIO DE LAS INSTITUCIONES DEL SECTOR PÚBLICO DE SALUD POR NIVEL DE OPERACIÓN SEGÚN INSTITUCIÓN, 2015

Cuadro 4.1

Concepto	Total	IMSS	ISSSTE	IMSS- PROSPERA	SSA	DIF
<b>Michoacán</b>	<b>1 303</b>	<b>56</b>	<b>74</b>	<b>368</b>	<b>551</b>	<b>254</b>
De consulta externa	1 249	45	65	361	524	254
De hospitalización general	41	3	8	7	23	0
De hospitalización especializada	13	8	1	0	4	0
<b>Coahuayana</b>	<b>11</b>	<b>0</b>	<b>1</b>	<b>2</b>	<b>7</b>	<b>1</b>
De consulta externa	10	0	1	2	6	1
De hospitalización general	1	0	0	0	1	0

FUENTE: Anuario Estadístico del Estado de Michoacán, edición 2016. INEGI.

## Carpeta Municipal de Coahuayana

### PERSONAL MÉDICO DEL SECTOR SALUD, 2015

Cuadro 4.2

Concepto	Michoacán	Coahuayana
Total	7 741	33
IMSS	1 666	0
ISSSTE	846	1
IMSS-PROSPERA	713	2
SSM	4 262	29
DIF	254	1

FUENTE: Anuario Estadístico del Estado de Michoacán, edición 2016. INEGI.

### POBLACIÓN DERECHOHABIENTE Y USUARIA DE LOS SERVICIOS MÉDICOS DE LAS INSTITUCIONES PÚBLICAS DEL SECTOR SALUD 2015

Cuadro 4.3

Concepto	Michoacán	Coahuayana
<b>Población Derechohabiente</b>		
Total	1 521 838	ND
IMSS	1 521 838	ND
<b>Población usuaria</b>		
Total	3 443 169	14 446
IMSS	1 122 336	0
DIF	154 421	ND
IMSS-PROSPERA	1 075 627	3 980
SSA	1 090 785	10 466

FUENTE: Anuario Estadístico del Estado de Michoacán, edición 2016. INEGI.

## Carpeta Municipal de Coahuayana

### CONSULTAS EXTERNAS EN LAS INSTITUCIONES DEL SECTOR SALUD, 2015

Cuadro 4.4

Concepto	Total	IMSS	ISSSTE	IMSS- PROSPERA	SSM	DIF
						154
<b>Michoacán</b>	<b>10 418 047</b>	<b>3 502 283</b>	<b>1 072 875</b>	<b>1 748 151</b>	<b>3 940 317</b>	<b>421</b>
General	7 043 051	2 167 519	637 746	1 571 892	2 620 755	45 139
Especializada	1 347 259	485 657	277 285	52 274	508 745	23 298
De urgencia	1 230 903	689 515	87 001	84 716	369 671	0
Odontológica	796 834	159 592	70 843	39 269	441 146	85 984
<b>Coahuayana</b>	<b>47 633</b>	<b>0</b>	<b>3 532</b>	<b>5 654</b>	<b>38 447</b>	<b>0</b>
General	33 041	0	3 532	5 654	23 855	0
Especializada	2 995	0	0	0	2 995	ND
De urgencia	7 057	0	0	0	7 057	0
Odontológica	4 540	0	0	0	4 540	0

FUENTE: Anuario Estadístico del Estado de Michoacán, edición 2016. INEGI.

## Carpeta Municipal de Coahuayana

### NACIDOS VIVOS REGISTRADOS SEGÚN RESIDENCIA HABITUAL DE LA MADRE, 2013-2015

Cuadro 4.5

Año	Michoacán	Coahuayana
<b>2013</b>		
Total	105 158	320
Hombres	53 040	169
Mujeres	51 834	151
<b>2014</b>		
Total	104 955	308
Hombres	53 323	167
Mujeres	51 915	141
<b>2015</b>		
Total	99 097	308
Hombres	50 223	167
Mujeres	48 874	141

FUENTE: Anuario Estadístico del Estado de Michoacán, edición 2016. INEGI.

## Carpeta Municipal de Coahuayana

### DEFUNCIONES GENERALES, 2002-2014

Cuadro 4.6

Año	Michoacán	Coahuayana
2002	18 423	57
2003	18 196	54
2004	18 764	72
2005	19 007	49
2006	20 656	82
2007	21 242	70
2008	22 035	80
2009	23 602	69
2010	24 162	74
2011	24 083	66
2012	24310	102
2013	25 219	73
2014	24840	80

FUENTE: Secretaría de Gobierno, Dirección del Registro Civil de Michoacán.

## Carpeta Municipal de Coahuayana

### DEFUNCIONES INFANTILES 2000-2014

Cuadro 4.7

Año	Michoacán	Coahuayana
2000	1 157	6
2001	1 117	3
2002	1 174	3
2003	919	3
2004	965	2
2005	1 058	5
2006	1 006	5
2007	999	3
2008	1 004	1
2009	1 010	1
2010	997	5
2011	1 077	4
2012	1 076	4
2013	913	3
2014	685	2

FUENTE: Secretaría de Gobierno, Dirección del Registro Civil de Michoacán.

## Carpeta Municipal de Coahuayana

### 5.-VIVIENDA

En la encuesta intercensal de 2015 se registraron 4030 viviendas particulares habitadas, de las cuales el 98.2% cuenta con agua entubada, 96.9% con drenaje y el 99.4% con energía eléctrica, el 7.2% tiene piso de tierra. Se aplicaron más de 4 millones de pesos en programas de vivienda en el municipio.

#### VIVIENDAS CON DISPONIBILIDAD DE AGUA ENTUBADA, DRENAJE Y ENERGÍA ELÉCTRICA, 2010 Y 2015

Cuadro 5.1

Concepto	Michoacán	Coahuayana
<b>2015</b>		
<b>Viviendas particulares</b>		
habitadas	1 191 405.0	4 030.0
Disponen de agua entubada	1 139 459.7	3 956.6
Porcentaje	95.6	98.2
Disponen de drenaje	1 098 475.4	3 905.4
Porcentaje	92.2	96.9
Disponen de energía eléctrica	1 179 133.5	4 004.0
Porcentaje	99.0	99.4
<b>2010</b>		
<b>Viviendas particulares</b>		
habitadas	1 066 630.0	3 616.0
Disponen de agua entubada	935 651.0	3 007.0
Porcentaje	87.7	83.2
Disponen de drenaje	944 928.0	3 293.0
Porcentaje	88.6	91.1
Disponen de energía eléctrica	1 044 515.0	3 523.0
Porcentaje	97.9	97.4

FUENTE: XIII Censo General de Población y Vivienda, 2010 Michoacán, INEGI.

Encuesta Intercensal 2015, INEGI.



## Carpeta Municipal de Coahuayana

### MATERIAL PREDOMINANTE EN PISOS DE LAS VIVIENDAS PARTICULARES HABITADAS, 2015

Cuadro 5.2

Concepto	Michoacán	Coahuayana
<b>Viviendas particulares habitadas</b>	<b>1 191 405</b>	<b>4 030</b>
Con piso de tierra	65 694	291
Porcentaje	5.5	7.2
Con piso de material de cemento o firme	636 620	2 971
Porcentaje	53.4	73.7
Con mosaico, madera u otro recubrimiento	484 931	707
Porcentaje	40.7	17.5
<b>No especificado</b>	<b>4 070</b>	<b>61</b>
Porcentaje	0.3	1.5

FUENTE: Encuesta Intercensal 2015. INEGI.

## Carpeta Municipal de Coahuayana

### INVERSIÓN EJERCIDA EN PROGRAMAS DE VIVIENDA POR MUNICIPIO Y ORGANISMO SEGÚN PROGRAMA, 2015 (Miles de pesos)

Cuadro 5.3

Municipio Organismo	Total	Vivienda completa	Vivienda en arrendamiento	Vivienda inicial	Mejoramiento físico de vivienda	Mejoramiento financiero de vivienda	Infraestructura
<b>Michoacán</b>	<b>6 161 003</b>	<b>5 079 513</b>	<b>732</b>	<b>176 454</b>	<b>92 940</b>	<b>379 359</b>	<b>45 852</b>
Banca	2 183 634	1 693 420	0	79 950	0	352 787	40 499
Banjército	11 728	11 008	0	0	0	720	0
CFE	109 141	71 964	0	15 563	10 765	10 848	0
CONAVI	255 487	249 206	732	5 432	118	0	0
FONHAPO	88 556	0	0	44 856	43 700	0	0
FOVISSSTE	1 179 533	1 073 457	0	8 175	491	5 455	0
HÁBITAT MÉXICO	83	0	0	59	0	0	24
INFONAVIT	2 269 798	1 954 038	0	22 418	10 710	5 409	0
IVEM	3 990	0	0	0	3 990	0	0
ISSFAM	35 889	26 420	0	0	0	4 140	5 329
SHF	23 165	0	0	0	23 165	0	0
<b>Coahuayana</b>	<b>4 217</b>	<b>4 217</b>	<b>0</b>	<b>0</b>	<b>0</b>	<b>0</b>	<b>0</b>
Banca	1 856	1 856	0	0	0	0	0
FOVISSSTE	2 361	2 361	0	0	0	0	0

FUENTE: Anuario Estadístico del Estado de Michoacán, edición 2016. INEGI.

## Carpeta Municipal de Coahuayana

### 6.-EMPLEO

La población registrada de 12 años y más fue de 10979, en el año 2015 y la económicamente activa representa el 50%, mientras que la inactiva el 49.6%. La población activa que se encuentra ocupada representó el 95.5%. En el 2015 el 50% laboró en el sector primario el 55.94% recibe más de dos salarios mínimos. Se registraron 196 trabajadores en el IMSS..

#### INDICADORES DE EMPLEO, 2015

Cuadro 6.1

Concepto	Michoacán	Coahuayana
<b>Población total</b>	<b>4 584 471</b>	<b>14 392</b>
<b>Población de 12 años y más</b>	<b>3 521 912</b>	<b>10 979</b>
<b>Porcentaje de la población de 12 años y más económicamente activa</b>	<b>48.26</b>	<b>50.15</b>
Porcentaje de la población de 12 años y más ocupada	95.80	95.59
Porcentaje de la población de 12 años y más desocupada	4.20	4.41
Población no económicamente activa	51.50	49.63
<b>Población ocupada</b>	<b>1 628 256</b>	<b>5 263</b>
Porcentaje de la PEA ocupada en el sector Primario	21.30	50.29
Porcentaje de la PEA ocupada en el sector Secundario	20.67	10.55
Porcentaje de la PEA ocupada en el sector Comercio	19.51	10.32
Porcentaje de la PEA ocupada en el sector Servicios	37.13	27.91
Porcentaje de la población que recibe hasta 1 salario mínimo	14.62	9.10

## Carpeta Municipal de Coahuayana

### INDICADORES DE EMPLEO, 2015

Cuadro 6.1

Concepto	Michoacán	Coahuayana
Porcentaje de la población que recibe más de 1 salario mínimo y hasta 2 salarios mínimos	30.26	23.85
Porcentaje de la población que recibe más de 2 salarios mínimos	44.54	55.94

FUENTE: Encuesta Intercensal 2015. INEGI.

### TRABAJADORES REGISTRADOS EN EL IMSS POR TIPO DE CONTRATO, 2015

Cuadro 6.2

Concepto	Michoacán	Coahuayana
<b>Total</b>	364 229	196
Trabajadores permanentes	306 359	156
Trabajadores eventuales urbanos	44 623	9
Trabajadores eventuales del campo	13 247	31

FUENTE: Anuario Estadístico del Estado de Michoacán, 2015. INEGI.

## Carpeta Municipal de Coahuayana

### 7.-ECONOMÍA

La actividad agrícola, sobresale con la producción de plátano y mango, cuenta con una producción ganadera en pie de 547 toneladas de ganado bovino, 182 de porcino y 77 de ave. La actividad industrial registró 34 unidades económicas en el censo de 2009 y en comercio se registraron 181 establecimientos, cuenta con 6 sitios de hospedaje temporal.

#### SUPERFICIE SEMBRADA, COSECHADA Y VALOR DE LA PRODUCCIÓN AGRÍCOLA, 2016

Cuadro 7.1

Concepto	Michoacán	Coahuayana
Superficie Sembrada (Hectáreas)	740 769	1 857
Superficie Cosechada (Hectáreas)	720 807	1 857
Valor Producción (Miles de pesos)	20 912 971	57 382
Posición del municipio respecto al valor de la producción en el estado	NA	74
NA/No aplica.		

FUENTE: Servicio de Información Agroalimentaria y Pesquera, SAGARPA.

## Carpeta Municipal de Coahuayana

### PRINCIPALES CULTIVOS AGRÍCOLAS DEL MUNICIPIO DE COHAHUAYANA, 2015

Cuadro 7.2

CULTIVO	SUPERFICE COSECHADA (hectáreas)	VOLUMEN DE LA PRODUCCIÓN (toneladas)	VALOR DE LA PRODUCCIÓN (pesos)	VALOR PROD. / SUP. COSECHADA
Frijol	10	8	72 000	7 200
Jaca (jackfruit)	6	28	265 760	48 320
Cacahuate	49	46	957 100	19 533
Naranja	4	72	190 400	47 600
Sandía	10	212	413 400	41 340
Pepino	13	291	706 399	55 187
Zapote	84	412	3 493 562	41 590
Tomate rojo (jitomate)	31	443	2 967 200	96 338
Sorgo grano	219	535	1 487 400	6 792
Limón	60	624	2 629 536	43 826
Elote	50	625	1 310 094	26 202
Tamarindo	115	690	2 681 899	23 321
Copra	840	974	6 795 368	8 090
Guanábana	182	1 092	4 225 319	23 216
Maíz grano	620	1 465	5 579 200	8 999
Melón	83	1 642	5 409 500	65 175
Tomate verde	84	1 818	4 810 230	57 539
Papaya	155	5 425	25 527 663	164 695
Chile verde	155	5 890	18 847 832	121 599
Mango	532	6 393	20 477 333	38 491
Sorgo forrajero en verde	286	6 578	2 960 100	10 350
Pastos y praderas en verde	7 260	56 360	28 040 722	3 862
Plátano	4 549	86 793	206 285 128	45 347

Fuente: Sistema de Información Agroalimentaria, SAGARPA.

## Carpeta Municipal de Coahuayana

### PRODUCTORES, SUPERFICIE Y MONTO PAGADO POR EL PROAGRO 2014

Cuadro 7.3

Concepto	Michoacán	Coahuayana
Productores solicitantes	127 221	590
Superficie solicitada (Hectáreas)	610 223	3 779
Productores ratificados	122 498	588
Superficie ratificada (Hectáreas)	609 680	3 779
Productores beneficiados	118 651	584
Superficie beneficiada (Hectáreas)	604 704	3 739
Monto pagado (Miles de pesos)	634 047	3 849

FUENTE: Anuario Estadístico del Estado de Michoacán, 2016. INEGI.

## Carpeta Municipal de Coahuayana

PRODUCCIÓN, PRECIO, VALOR, ANIMALES SACRIFICADOS Y PESO, 2016

Cuadro 7.4

Coahuayana

Producto/Especie	Producción (toneladas)	Precio (pesos por kilogramo)	Valor de la Producción (miles de pesos)	Animales sacrificados (cabezas)	Peso (kilogramos)
<b>GANADO EN PIE</b>					
BOVINO	547	32.27	17,668		334
PORCINO	182	21.69	3,943		106
OVINO	7	31.52	222		40
CAPRINO	33	29.82	972		40
SUBTOTAL	769		22,804		
<b>AVE Y GUAJOLOTE EN PIE</b>					
AVE	77	31.47	2,429		2,035
GUAJOLOTE					
SUBTOTAL	77		2,429		
TOTAL			25,233		
<b>CARNE EN CANAL</b>					
BOVINO	291	64.6	18,793	1,637	178
PORCINO	134	46.54	6,235	1,713	78
OVINO	4	65.66	230	174	20
CAPRINO	16	64.26	1,047	811	20
AVE	62	40.68	2,509	37,939	1,626



## Carpeta Municipal de Coahuayana

PRODUCCIÓN, PRECIO, VALOR, ANIMALES SACRIFICADOS Y PESO, 2016

Cuadro 7.4

Coahuayana

Producto/Especie	Producción (toneladas)	Precio (pesos por kilogramo)	Valor de la Producción (miles de pesos)	Animales sacrificados (cabezas)	Peso (kilogramos)
GUAJOLOTE					
SUBTOTAL	506		28,815		
LECHE					
BOVINO	150	8.19	1,233		
CAPRINO	9	6.22	56		
SUBTOTAL	159		1,289		
OTROS PRODUCTOS					
HUEVO PARA PLATO	200	27	5,387		
MIEL					
CERA EN GREÑA					
LANA SUCIA					
SUBTOTAL			5,387		
TOTAL			35,490		

Ave: Se refiere a pollo, gallina ligera y pesada que ha finalizado su ciclo productivo.

Leche: Producción en miles de litros y precio en pesos por litro.

Los subtotales y el total podrían no coincidir por redondeo. El total del valor no incluye el valor en pie debido a que está contenido en el valor de la producción de carne.

Fuente: Servicio de Información Agroalimentaria y Pesquera (SIAP).

## Carpeta Municipal de Coahuayana

### VOLUMEN DE LA PRODUCCIÓN FORESTAL MADERABLE, 2015 (metros cúbicos en rollo)

Cuadro 7.5

Concepto	Michoacán	Coahuayana
<b>Total</b>	<b>451 750</b>	<b>64</b>
Coníferas Pino c/	381 045	0
Coníferas Oyamel d/	31 585	0
Latifoliadas Encino f/	30 040	0
Coníferas Otras e/	3 265	0
Latifoliadas Otras g/	5 608	0
Comunes Tropicales b/	214	64.358 j/

b/ Comprende cuéramo (*Cordia elaeagnoides*) y rosa morada-cinco hojas (*Tabebuia rosea*).

c/ Se refiere a *Pinus* spp.

d/ Se refiere a *Abies religiosa*.

e/ Se refiere a cedro blanco (*Cupressus* spp.).

f/ Se refiere a *Quercus* spp.

g/ Comprende aile (*Alnus* spp.), madroño (*Arbutus xalapensis*) y fresno (*Fraxinus* spp.).

k/ Comprende aile (*Alnus* sp.) y madroño (*Arbutus xalapensis*).

FUENTE: Anuario Estadístico del estado de Michoacán, 2016. INEGI.

### CARACTERÍSTICAS DE LOS SECTORES ECONÓMICOS, 2014

Cuadro 7.6

Concepto	Michoacán	Coahuayana
Personal Ocupado	611 496	956
Total De Remuneraciones (Miles De Pesos)	19 560 681	16 060
Unidades Económicas	195 355	394
Producción Bruta (Miles De Pesos)	179 291 970	85 952

Fuente: Censo Económico 2014, INEGI.

## Carpeta Municipal de Coahuayana

### INDUSTRIA MANUFACTURERA, 2008

Cuadro 7.7

Concepto	Michoacán	Coahuayana
Unidades Económicas a/	27 692	34
Personal ocupado total	111 840	136
Total de Remuneraciones (Miles De Pesos)	3 365 343	2 723
Producción Bruta Total (Miles De Pesos)	83 214 904	15 954
Consumo Intermedio (Miles De Pesos)	56 408 658	8 731
Valor Agregado Censal Bruto (Miles De Pesos)	26 806 246	7 223

FUENTE: Censos Económicos, 2009, resultados definitivos. (INEGI)

### ESTABLECIMIENTOS DE HOSPEDAJE REGISTRADOS SEGÚN CATEGORIA, 2015

Cuadro 7.8

Concepto	Michoacán	Coahuayana
<b>Total</b>	<b>686</b>	<b>6</b>
Cinco estrellas	41	0
Cuatro estrellas	90	0
Tres estrellas	179	0
Dos estrellas	138	0
Una estrella	75	0
Sin categoría	163	6

FUENTE: Secretaría de Turismo, Michoacán.

## Carpeta Municipal de Coahuayana

### 8.-COMUNICACIONES

El municipio cuenta con dos oficinas postales, una de telégrafos, cinco sitios y espacios públicos conectados con banda ancha del programa México conectado y en 2 localidades se tiene telefonía rural. Se registran 109 kilómetros de carreteras de las cuales 19 corresponden a troncal federal, 31 alimentadora estatal y 59 de caminos rurales.

#### RED DE MEDIOS DE COMUNICACIÓN, 2015

Cuadro 8.1

Concepto	Michoacán	Coahuayana
Oficinas postales	876	2
Oficinas de telégrafos	71	1
Sitios y espacios públicos conectados con banda ancha del programa a/ México Conectado	999	5
Estaciones radioeléctricas de aficionados	175	0
Localidades con servicio de telefonía rural	603	2
Aeropuertos	4	0
Aeródromos	34	2

a/ Son sitios de acceso público donde se ofrecen servicios de internet, uso de equipo de cómputo, así como asesoría y capacitación al público en general.

FUENTE: Anuario Estadístico del Estado de Michoacán, edición 2016. INEGI.

## Carpeta Municipal de Coahuayana

### LONGITUD DE LA RED CARRETERA SEGÚN TIPO DE CAMINO, 2015 (Kilómetros)

Cuadro 8.2

Concepto	Michoacán	Coahuayana
<b>Total</b>	<b>12 792.89</b>	<b>109</b>
Troncal federal a/		
Pavimentada	2 683.50	19
Revestida	.00	0
Alimentadoras estatales b/		
Pavimentada c/	2 997.55	31
Revestida	28.20	0
Camino rurales c/		
Pavimentada	1 531.04	28
Revestida	1 552.60	31

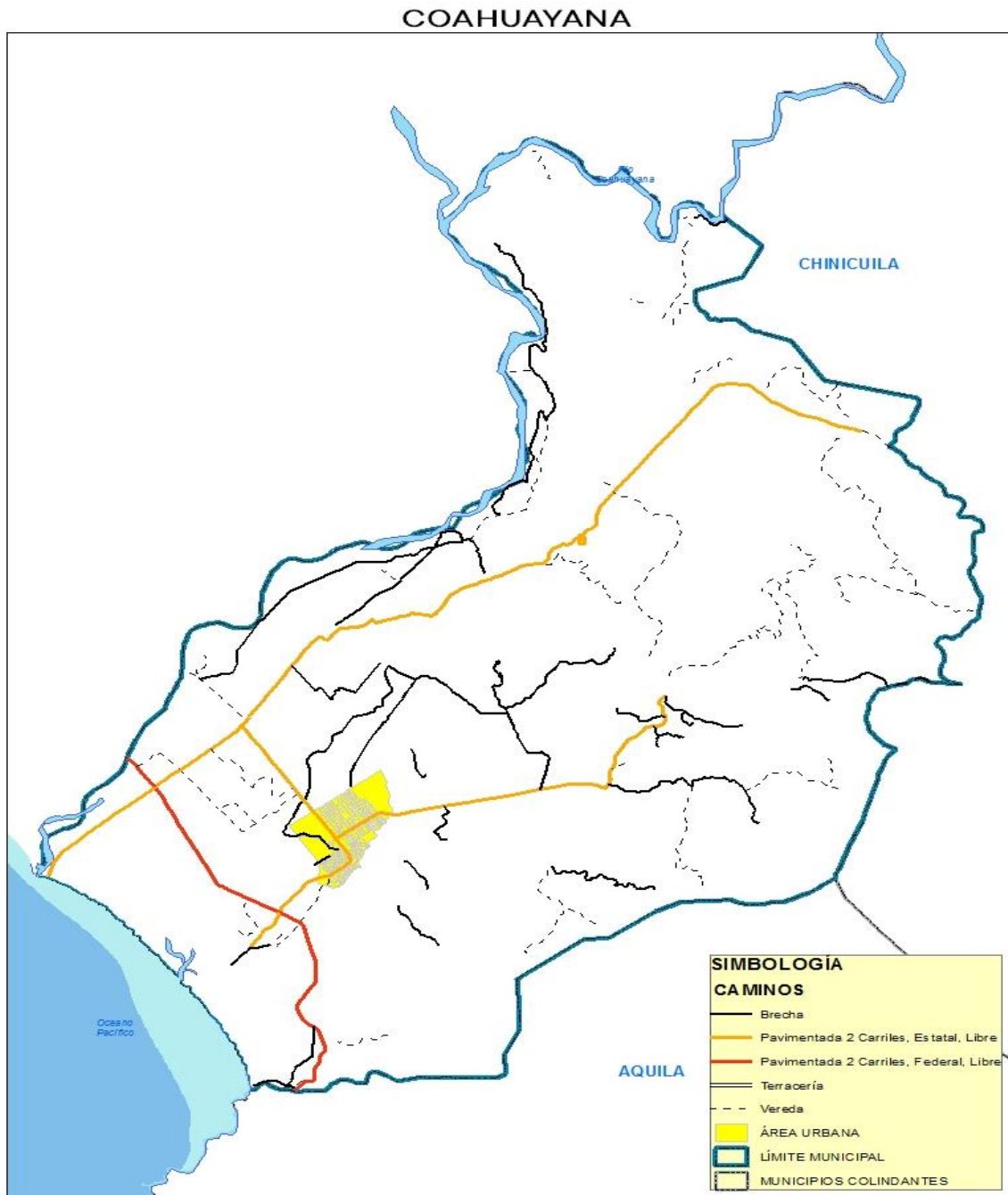
a/ También es conocida como principal o primaria, tiene como objetivo específico servir al tránsito de larga distancia. Comprende caminos de cuota pavimentados (incluidos los estatales) y libres (pavimentados y revestidos).

b/ También conocidas con el nombre de carreteras secundarias, tienen como propósito principal servir de acceso a las carreteras troncales.

c/ Comprende caminos de dos, cuatro o más carriles.

FUENTE: Anuario Estadístico del Estado de Michoacán, edición 2016, INEGI.

# Carpeta Municipal de Coahuayana



# Carpeta Municipal de Coahuayana

## 9.-FINANZAS PÚBLICAS

El municipio tiene un ingreso superior a los 51 millones de pesos de los cuales el 45% proviene de aportaciones federales y estatales y 35% de participaciones federales. El 33% es orientado a servicios personales y el 44.6% a inversión pública.

### INGRESOS DE LOS MUNICIPIOS POR CAPITULO 2013 (Pesos)

Cuadro 9.1

Concepto	Michoacán	Coahuayana	Porcentaje
Total	12 051 000 391	51 295 249	100.00
Impuestos	742 395 830	1 691 229	3.30
Cuotas y aportaciones de seguridad social	59 980		0.00
Contribuciones de mejoras	136 084 449	466 343	0.91
Derechos	701 339 566	1 684 291	3.28
Productos	94 448 106	780	0.00
Aprovechamientos	235 382 494	314 285	0.61
Participaciones Federales	4161 350 955	18 368 445	35.81
Aportaciones federales y estatales	5295 345 267	23 068 442	44.97
Otros ingresos	13 766 876	232 910	0.45
Financiamiento	670 826 868	5 468 524	10.66
Disponibilidad inicial			0.00

FUENTE: Auditoría Superior de Michoacán.

## Carpeta Municipal de Coahuayana

### EGRESOS DE LOS MUNICIPIOS POR CAPITULO 2013 (Pesos)

Cuadro 9.2

Concepto	Michoacán	Coahuayana	Porcentaje
<b>Total</b>	12051 000 391.0	51 295 249.0	100.0
Servicios personales	4153 046 568.0	17 178 251.0	33.5
Materiales y suministros	1125 222 535.0	2 553 643.0	5.0
Servicios generales	1753 245 917.0	5 121 684.0	10.0
Transferencias, asignaciones, subsídios y otras ayudas	994 118 686.0	2 944 926.0	5.7
Bienes muebles, inmuebles e intangibles	231 871 114.0	637 080.0	1.2
Inversión pública	3332 013 404.0	22 859 665.0	44.6
Inversiones financieras y otras provisiones	.0	.0	.0
Otros egresos	7 290 037.0	.0	.0
Deuda pública	246 369 239.0	.0	.0
Disponibilidad final	207 822 891.0	.0	.0

FUENTE: Anuario Estadístico del Estado de Michoacán, 2015. INEGI.



## Carpeta Municipal de Coahuayana

### 10.-OBRA PÚBLICA

La inversión en obra pública de aplico en un 6% al desarrollo social y un 93% a otras actividades.

#### INVERSIÓN EN OBRAS PÚBLICAS EJERCIDAS SEGÚN DESTINO, 2015 (Miles de Pesos)

Cuadro 10.1

Nivel	Michoacán	Coahuayana	%
<b>Total</b>	12 840 104	36 780	100.00
Gobierno	397 173		0.00
Desarrollo social	3 204 780	2 128	5.78
Desarrollo económico	308 611	528	1.43
Otras	8 929 540	34 125	92.78

Fuente: Anuario Estadístico del estado de Michoacán, edición 2016. INEGI.

# Carpeta Municipal de Coahuayana

## 11.-SEGURIDAD Y ORDEN PÚBLICO

De los delitos registrados en el municipio sobresalen los homicidios y lesiones..

### DELITOS DEL FUERO COMÚN POR MUNICIPIO SEGÚN PRINCIPALES DELITOS, 2016

Cuadro 11.1			Coahuayana
Modalidad	Tipo	Subtipo	Delitos
Robo común	Con violencia	A negocio	1
Robo común	Con violencia	De vehículos	2
Robo común	Sin violencia	De vehículos	1
Robo de ganado (abigeato)	Abigeato	Abigeato	1
Lesiones	Dolosas	Con arma de fuego	1
Lesiones	Dolosas	Sin datos	6
Homicidios	Dolosos	Con arma de fuego	1
Homicidios	Dolosos	Sin datos	1
Homicidios	Culposos	Sin datos	8
Delitos patrimoniales	Despojo	Sin datos	1
Delitos sexuales (violación)	Violación	Violación	1
Otros delitos	Amenazas	Amenazas	3
Otros delitos	Otros sexuales	Otros sexuales	2
Otros delitos	Resto de los delitos (otros)	Resto de los delitos (otros)	8

FUENTE: Secretariado Ejecutivo del Sistema Nacional de Seguridad Pública.