



2015 - 2021



**IPLAEM**

INSTITUTO DE PLANEACIÓN DEL  
ESTADO DE MICHOACÁN DE OCAMPO

# Carpeta Municipal de Aguililla

# Carpeta Municipal de Aguililla

## PRESENTACIÓN

El Instituto de Planeación del Estado de Michoacán de Ocampo presenta el documento "Carpetas Municipales", cuyo objetivo es el de integrar y difundir estadísticas de los diferentes sectores, perfiles sociodemográficos, cronología de los presidentes municipales, hechos históricos, medio físico, ante una gran diversidad de información que pretende reseñar la estadística municipal, como una herramienta para la toma de decisiones en los diversos ámbitos, público, social y privado.

Esta información corresponde a una descripción y trato especial al municipio de Aguililla, con datos al año 2016 principalmente, incorporando datos de los últimos censos y en algunos casos la información del último año disponible.

Antes de que este potencial estuviera disponible, existían grandes limitaciones en la integración de información municipal. Contando a la fecha con información de varias fuentes, con la finalidad de presentar en un solo documento lo más destacado del municipio y dejarlo a disposición de la sociedad en general en la página del Sistema Estatal de Información de Michoacán (SEIM).

# Carpeta Municipal de Aguililla

## CONTENIDO

PRESENTACIÓN.....	2
<b>1. DATOS GENERALES .....</b>	<b>7</b>
NOMENCLATURA.....	7
HISTORIA .....	7
LOCALIZACIÓN.....	8
EXTENSIÓN.....	8
OROGRAFÍA.....	9
HIDROGRAFÍA .....	9
CLIMA.....	9
CRONOLOGÍA DE LOS PRESIDENTES MUNICIPALES .....	9
<b>2. DEMOGRAFÍA .....</b>	<b>11</b>
POBLACIÓN TOTAL 1950-2015 .....	11
POBLACIÓN POR LOCALIDAD SEGÚN SEXO, 2010 .....	12
TASA DE CRECIMIENTO PROMEDIO ANUAL 1950-2015.....	18
POBLACIÓN RURAL Y URBANA DEL MUNICIPIO, 1980-2010 .....	19
POBLACIÓN URBANA Y RURAL DEL ESTADO, 1980-2010 .....	20
ÍNDICE Y GRADO DE REZAGO SOCIAL 2000-2015.....	20
ÍNDICE DE DESARROLLO HUMANO (IDH) Y COMPONENTES 2000, 2005 Y 2010 (METODOLOGÍA	

## Carpeta Municipal de Aguililla

TRADICIONAL).....	22
INDICADORES DE POBREZA POR INGRESOS, 2000 Y 2005.....	24
INDICADORES SELECCIONADOS DE POBREZA PARA EL ESTADO Y MUNICIPIOS 2010.....	25
<b>3. EDUCACIÓN.....</b>	<b>26</b>
CONDICIÓN DE ALFABETISMO 2015.....	26
POBLACIÓN DE 15 AÑOS Y MAS ANALFABETA, 1995-2010 .....	27
ESTADÍSTICA EN EDUCACIÓN, CICLO ESCOLAR 2014-2015.....	27
ALUMNOS INSCRITOS, EXISTENCIAS Y ACREDITADOS, PERSONAL DOCENTE Y ESCUELAS EN FORMACIÓN PARA EL TRABAJO A FIN DE CURSOS POR MUNICIPIO Y SOSTENIMIENTO ADMINISTRATIVO CICLO ESCOLAR 2014/2015.....	28
ADULTOS REGISTRADOS EN PRIMARIA Y SECUNDARIA POR EL INEA 2015.....	29
<b>4. SALUD .....</b>	<b>30</b>
UNIDADES MÉDICAS EN SERVICIO DE LAS INSTITUCIONES DEL SECTOR PÚBLICO DE SALUD POR NIVEL DE OPERACIÓN SEGÚN INSTITUCIÓN, 2015 .....	30
PERSONAL MÉDICO DEL SECTOR SALUD, 2015.....	31
POBLACIÓN DERECHOHABIENTE Y USUARIA DE LOS SERVICIOS MÉDICOS DE LAS INSTITUCIONES PÚBLICAS DEL SECTOR SALUD 2015.....	31
CONSULTAS EXTERNAS EN LAS INSTITUCIONES DEL SECTOR SALUD, 2015.....	32
NACIDOS VIVOS REGISTRADOS SEGÚN RESIDENCIA HABITUAL DE LA MADRE, 2013-2015 .....	32
DEFUNCIONES GENERALES, 2000-2014.....	33
DEFUNCIONES INFANTILES 2000-2014.....	34

## Carpeta Municipal de Aguililla

<b>5. VIVIENDA</b> .....	<b>35</b>
VIVIENDAS CON DISPONIBILIDAD DE AGUA ENTUBADA, DRENAJE Y ENERGÍA ELÉCTRICA, 2010 Y 2015.....	35
MATERIAL PREDOMINANTE EN PISOS DE LAS VIVIENDAS PARTICULARES HABITADAS, 2015 .....	36
INVERSIÓN EJERCIDA EN PROGRAMAS DE VIVIENDA POR MUNICIPIO Y ORGANISMO SEGÚN PROGRAMA, 2015 (MILES DE PESOS).....	37
<b>6. EMPLEO</b> .....	<b>38</b>
INDICADORES DE EMPLEO, 2015.....	38
POBLACIÓN POR CONDICIÓN DE ACTIVIDAD ECONÓMICA, 2010.....	40
TRABAJADORES REGISTRADOS EN EL IMSS POR TIPO DE CONTRATO, 2015.....	41
<b>7. ECONOMÍA</b> .....	<b>42</b>
SUPERFICIE SEMBRADA, COSECHADA Y VALOR DE LA PRODUCCIÓN AGRÍCOLA, 2016.....	42
PRINCIPALES CULTIVOS AGRÍCOLAS DEL MUNICIPIO DE AGUILILLA, 2015.....	43
PRODUCTORES, SUPERFICIE Y MONTO PAGADO POR EL PROAGRO 2014 .....	44
PRODUCCIÓN, PRECIO, VALOR, ANIMALES SACRIFICADOS Y PESO, 2016.....	45
VOLUMEN DE LA PRODUCCIÓN FORESTAL MADERABLE, 2015 (M3 EN ROLLO).....	47
UNIDADES ECONÓMICAS, PERSONAL OCUPADO Y REMUNERACIONES AL PERSONAL DEDICADAS AL COMERCIO, 2008.....	48
ESTABLECIMIENTOS DE HOSPEDAJE REGISTRADOS SEGÚN CATEGORÍA, 2014.....	48
<b>8. COMUNICACIONES</b> .....	<b>49</b>
RED DE MEDIOS DE COMUNICACIÓN, 2015.....	49

## Carpeta Municipal de Aguililla

LONGITUD DE LA RED CARRETERA SEGÚN TIPO DE CAMINO, 2015 (KILÓMETROS) .....	50
<b>9. FINANZAS PÚBLICAS</b> .....	<b>52</b>
INGRESOS DE LOS MUNICIPIOS POR CAPITULO 2015 (Pesos).....	52
EGRESOS DE LOS MUNICIPIOS POR CAPITULO 2015 (Pesos).....	53
<b>10. OBRA PÚBLICA</b> .....	<b>54</b>
INVERSIÓN EN OBRAS PÚBLICAS EJERCIDAS SEGÚN DESTINO, 2015 (MILES DE PESOS).....	54
<b>11. SEGURIDAD Y ORDEN PÚBLICO</b> .....	<b>55</b>
DELITOS DEL FUERO COMÚN POR MUNICIPIO SEGÚN PRINCIPALES DELITOS, 2016.....	55

# Carpeta Municipal de Aguililla

## 1. DATOS GENERALES

### NOMENCLATURA

Aguililla, se le puso este nombre por el suceso que Juan Pablo refirió al Apóstol de Tierra Caliente "Fray Juan de Moya". Cuando él era un niño un águila lo levantó de su cuna y le dejó marcada la cara con sus garras, a los gritos del niño acudieron unas aguillillas en su defensa, logrando que el águila real lo dejara caer suavemente sobre la paja.

Después de haber escuchado con atención a Juan Pablo, hombre de unos 40 años, el sacerdote habló ante todos los presentes y dijo: "por tan singular suceso, este lugar de Los Terreros, en adelante se llamará Aguililla". Se carecen de datos precisos en cuanto a la fecha precisa, los nombres que ha tenido este lugar son Aguililla de Iturbide en 1859; Aguililla de Sánchez Tapia, cuando es elevado a la categoría de municipio.

### HISTORIA

El pueblo de Aguililla es relativamente moderno. Se formó después de consumada la Independencia de México, fundándose en el primer tercio del siglo XIX a raíz de la emigración de diversas familias procedentes de Zamora y Cotija principalmente, las cuales se establecieron en una hacienda propiedad de Doña María Josefa del Peral, con el objeto de impulsar el desarrollo de la agricultura y la ganadería.

El pueblo en un principio sólo fue una congregación de escaso vecindario, aumentando la población con el correr de los años al grado de que para el año de 1831 la Ley Territorial del 10 de diciembre lo considera como una tenencia del municipio de Apatzingán. En 1854 fue atacado e incendiado por el guerrillero republicano Pascual Rodríguez Pinzón. Durante la gubernatura del Gral. Epitacio Huerta, el Congreso del Estado expidió un decreto el 17 de febrero de 1859, elevándolo a la categoría de pueblo con el nombre de Aguililla de Iturbide, en



## Carpeta Municipal de Aguililla

memoria del valiente militar don Andrés de Iturbide, quien murió durante la Guerra de Reforma defendiendo la Constitución. Aguililla finalmente, es constituido en municipio con cabecera del mismo nombre, el 22 de junio de 1877.

### LOCALIZACIÓN

Se localiza al sudoeste del Estado en las coordenadas 18°44' de latitud norte y en los 102°47' de longitud oeste a una altura de 920 metros sobre el nivel del mar. Limita al norte con Buenavista, al este con Apatzingán y Tumbiscatío, al sur con Arteaga, al noroeste con Tepalcatepec y al oeste y sudoeste con Coalcomán. Su distancia a la capital del Estado es de 290 kms.



### EXTENSIÓN

Su superficie es de 1,415.66 km<sup>2</sup> y representa el 2.4 por ciento del Estado.



## Carpeta Municipal de Aguililla

### OROGRAFÍA

Su relieve lo constituyen la Sierra Madre del Sur y los cerros El Gallo, Encinal, Mezquite, Granada, Alberca y Tres Cerritos, y los valles de la Tierra Caliente, de Chila y Limón.

### HIDROGRAFÍA

Sus ríos son el Chalupa, Mamey, Chila, Alberca y Limón.

### CLIMA

Su clima es tropical en su mayor parte, con lluvias en verano, tiene una precipitación pluvial anual de 1,000.0 milímetros y temperaturas que oscilan de 10.0 a 38.2 grados centígrados.

### CRONOLOGÍA DE LOS PRESIDENTES MUNICIPALES

- 1940 - Amador Bustos-Alberto Carbajal
- 1941 - 1942 Manuel Cázarez Chacón
- 1943 - Ramón Farías
- 1944 - Rafael Salas Oseguera
- 1945 - Melchor Méndez
- 1946 - Melchor Méndez-Enrique Alvarez C.
- 1947 - Máximo Navarrete Cordero
- 1948 - J. Jesús Buenrostro Peña
- 1949 - Rubén Figueroa García
- 1950 - Silvestre Vargas Garibay
- 1951 - Eleazar Caballero Ramos
- 1952 - Hermógenes Valencia
- 1953 - Ignacio García Cortez
- 1954 - Rogelio Barreto Sánchez
- 1955 - Benjamín Álvarez
- 1956 - Eulogio González Magaña

## Carpeta Municipal de Aguililla

1957 - 1958 Prof. Miguel Maldonado  
1959 - Enrique Álvarez Carvajal  
1960 - Jesús González Bustos  
1961 - Ramón Farías  
1962 - Salvador Ortiz  
1963 - 1964 Arturo Arias Z.-Manuel C. Chacón  
1965 - Manuel Cázarez Chacón  
1966 - 1968 Prof. J. Jesús García Zamora  
1969 - 1971 Prof. Gustavo Sánchez Chávez  
1972 - 1974 José Sandoval Barragán  
1975 - 1977 Prof. Everardo Betancourt Blanco  
1978 - 1980 Dr. Amador Valencia Sandoval  
1981 - 1983 Espiridión Vargas Garibay  
1984 - 1986 Dr. Roberto Peña Esparza  
1987 - 1989 Lic. Maricela Torres Guízar  
1990 - Salomón Barajas Mendoza  
1991 - Antonio Lúa-Ramón Quiñones  
1992 - Salomón Barajas Mendoza  
1993 - 1995 Moisés Ceballos Ceja  
1996 - 1998 José María Aguirre Medina  
1999 - 2001 Raúl Peña Pimientel  
2002 - 2004 Irineo Mendoza  
2005 - 2007 Miguel Ávila Sánchez  
2008 - 2011 Adalberto Fructuoso Comparán Rodríguez  
2012 - 2014 Jesus Cruz Valencia  
2014 - 2015 Omar Gómez Lucatero  
2015 -2018 Israel Mendoza Mendoza

## Carpeta Municipal de Aguililla

### 2. DEMOGRAFÍA

La encuesta intercensal 2015 reportó 15 241 habitantes en el municipio. Se concentra en 172 localidades. Las más pobladas son la cabecera municipal con 54%, Bonifacio Moreno 14%, Dos Aguas 4% y Naranja de Chila 3%. La población se concentró en un 54% en localidades mayores a los 2 500 habitantes, es decir en zona urbana. El municipio ha mostrado una tasa de crecimiento de la población a la baja e incluso negativa, lo que significa que en los últimos 20 años la población de este municipio disminuyó. El grado de marginación y de rezago social del municipio es medio y se ubica en el 30 y 33 posición a nivel estatal. Se ubica en el lugar 80 de los 113 municipios del Estado en el índice de desarrollo humano. El 31% de la población se encuentra en pobreza extrema.

#### POBLACIÓN TOTAL 1950-2015

Cuadro 2.1

AÑO	Michoacán	Aguililla
1950	1 422 717	13 031
1960	1 851 876	16 100
1970	2 324 226	21 596
1980	2 868 824	23 171
1990	3 548 199	17 424
1995	3 870 604	20 640
2000	3 985 667	19 645
2005	3 966 073	16 159
2010	4 351 037	16 214
2015	4 584 471	15 241

FUENTE: La Población de los Municipios de México 1950-1990, Consejo Nacional de Población (CONAPO).

XII Censo General de Población y Vivienda 2000, Michoacán, INEGI

## Carpeta Municipal de Aguililla

### POBLACIÓN TOTAL 1950-2015

Cuadro 2.1

AÑO	Michoacán	Aguililla
-----	-----------	-----------

II Censo de Población y Vivienda 2005, INEGI

XIII Censo General de Población y Vivienda 2010, Michoacán, INEGI

Encuesta Intercensal 2015, INEGI.

### POBLACIÓN POR LOCALIDAD SEGÚN SEXO, 2010

Cuadro 2.2

Localidad	Población		
	Total	Masculino	Femenino
Total Del Municipio	16214	8174	8040
Aguililla	8801	4354	4447
Bonifacio Moreno (El Aguaje)	2232	1135	1097
Alacranes	13	7	6
Alberca	2		*
Arroyo Seco	19	10	9
El Barbasco	19	9	10
La Barilera	4		*
Barranca Del Aguacate	35	22	13
El Blanqueadero	31	20	11
La Bocanita	77	45	32
La Bolsa (Paso De La Bolsa)	25	14	11
La Cabra	51	24	27
La Calabaza	9		*
Las Canoas	8		*
La Canoyita (Canoítas)	12	8	4
El Capire	2		*
La Cebadilla (Barranca De La Cebadilla)	10	5	5

## Carpeta Municipal de Aguililla

### POBLACIÓN POR LOCALIDAD SEGÚN SEXO, 2010

Cuadro 2.2

Localidad	Población		
	Total	Masculino	Femenino
El Cedral	12	6	6
Peña Colorada	437	236	201
Corral De Piedra	3		*
Las Crucitas	38	18	20
El Charapo (Palo Alto)	393	204	189
Dos Aguas	708	355	353
El Puente Del Encinal	5		*
Las Enramadas	6		*
Los Guamiles (Las Higuieritas)	4	3	1
El Guayabal (El Guayabal Sur)	2		*
La Haciendita	14	6	8
La Higuera De La Virgen	7		*
Los Horcones	21	12	9
La Ordeñita	4		*
Huisto	74	33	41
El Jovero	24	9	15
Las Juntas	9		*
El Limoncito	198	104	94
General Lázaro Cárdenas (El Limón)	492	258	234
La Línea	6		*
La Lobera	62	29	33
La Loma	7	4	3
La Mina	13	8	5
El Moro	7		*
Naranja De Chila	549	271	278
Naranja Viejo	161	84	77
Los Oscuros	2		*
La Palmera	2		*
Palo Alto (Hacienda Palo Alto)	23	9	14
El Paredón Colorado	10		*
Patacuas	7		*

## Carpeta Municipal de Aguililla

### POBLACIÓN POR LOCALIDAD SEGÚN SEXO, 2010

Cuadro 2.2

Localidad	Población		
	Total	Masculino	Femenino
Colonia La Paz (Crucero De Dos Aguas)	89	43	46
Piedra Verde	4		*
El Pino	36	17	19
El Pinzán	18	12	6
La Pinzanera	23	12	11
El Platanillo	33	16	17
El Potrero	20	11	9
El Pueblito	4		*
Rancho Viejo	30	16	14
El Reparito	2		*
El Rincón	22	9	13
El Rodeo	99	47	52
Salsipuedes	3		*
Salto Blanco	4		*
El Tacote	18	8	10
El Tamarindo	45	26	19
El Tazumbo	4		*
Tepoztán De Abajo	3		*
Tierra De Bueyes	6		*
El Tigre	15		*
El Timbiriche (Barranca Del Timbiriche)	14	7	7
Las Trojas	16		*
La Venadera	14	7	7
Casas Blanqueadas	4		*
El Capire	7		*
El Chupadero	6		*
El Guayabo	9		*
La Huerta	31	14	17
El Varil (Loma De La Paja)	20	8	12
Los Manguitos	11	5	6
El Ojo De Agua	5		*

## Carpeta Municipal de Aguililla

### POBLACIÓN POR LOCALIDAD SEGÚN SEXO, 2010

Cuadro 2.2

Localidad	Población		
	Total	Masculino	Femenino
La Parota	13	6	7
Potrerillos	17	9	8
Los Parajes	20	14	6
Porucho	35	21	14
Paso De Los Atutos	4		*
Voladeros	32	18	14
El Roble [Viveros]	27	14	13
El Zapote	18	9	9
El Zapote	5		*
Paso De Las Vacas	3		*
El Aguacate	11	8	3
La Camalotera	6		*
Las Canoas	4		*
La Canoa	13		*
Los Cisneros	7		*
El Comalito	10		*
El Chical	10	7	3
La Golondrina	11		*
El Sauz	6		*
El Hondable	1		*
Los Horcones	29	17	12
El Infiernillo	10	6	4
La Laguna	4		*
Mesa Del Tigre	12		*
Mirador De Chapula	46	22	24
La Mora	14		*
Los Nogales (Los Nogales De Chapula)	62	32	30
Palos Altos	7		*
Puerto La Guayabera	8		*
El Reparito	1		*
El Rincón	8		*



## Carpeta Municipal de Aguililla

### POBLACIÓN POR LOCALIDAD SEGÚN SEXO, 2010

Cuadro 2.2

Localidad	Población		
	Total	Masculino	Femenino
La Tasajera	6		*
La Tasajerilla	4		*
El Tecomate	1		*
El Zapote	5		*
Las Huertas	9	5	4
La Sidra	7		*
El Higueral	9		*
El Cóbano	14	7	7
Barranca De Ruelas	2		*
La Mina	4		*
El Añil (Agua Zarca)	9		*
La Ciénega	5		*
El Corral De Piedra	10		*
La Cuata	6		*
Palo Dulce	4		*
La Parotilla	2		*
Paso De Los Adame	5		*
El Resumidero	6		*
Tierras Blancas	5		*
La Troja Nueva	3		*
La Bocana De La Barranca Del Aguacate	5		*
Las Camichinas	3		*
El Capire	9		*
El Fraile (Desviación Del Cajón)	5		*
La Guayabera	4		*
La Joyita	26	18	8
Las Parotas	13	7	6
Las Piedras De Amolar	18	11	7
El Varil	4		*
La Tacuachera	15		*
El Zapote	2		*

## Carpeta Municipal de Aguililla

### POBLACIÓN POR LOCALIDAD SEGÚN SEXO, 2010

Cuadro 2.2

Localidad	Población		
	Total	Masculino	Femenino
Ninguno	7		*
La Cañita	1		*
Las Higueras Tarepe	7		*
La Hujera	30	19	11
El Palo Dulce	1		*
El Saucito	3		*
El Barro	13		*
Las Camelinas	4		*
Envarillada	5		*
La Lagunita	4		*
Los Llanitos	3		*
Los Llanitos	5		*
Paracho	5		*
Paso Del Limón	1		*
La Pilastra	3		*
La Pinzanera	1		*
Subida A Tres Cerritos	14	4	10
Las Palomas	49	23	26
Barbechitos (Capirones)	7		*
El Cóbano	10		*
Chapula	41	21	20
La Chirimoya	5		*
Falsetes	8		*
El Granadillo (Cerro Chino)	4		*
La Granja	8	4	4
La Guayabillera	8		*
El Manguito	1		*
Las Moras	5		*
La Palma (La Palmita)	12		*
Rancho De Macías	4		*
Vallecitos (El Jilguero)	6		*

## Carpeta Municipal de Aguililla

### POBLACIÓN POR LOCALIDAD SEGÚN SEXO, 2010

Cuadro 2.2

Localidad	Población		
	Total	Masculino	Femenino
Localidades De Una Vivienda	346	187	159
Localidades De Dos Viviendas	238	125	113

FUENTE: XIII Censo de Población y Vivienda 2010. INEGI.

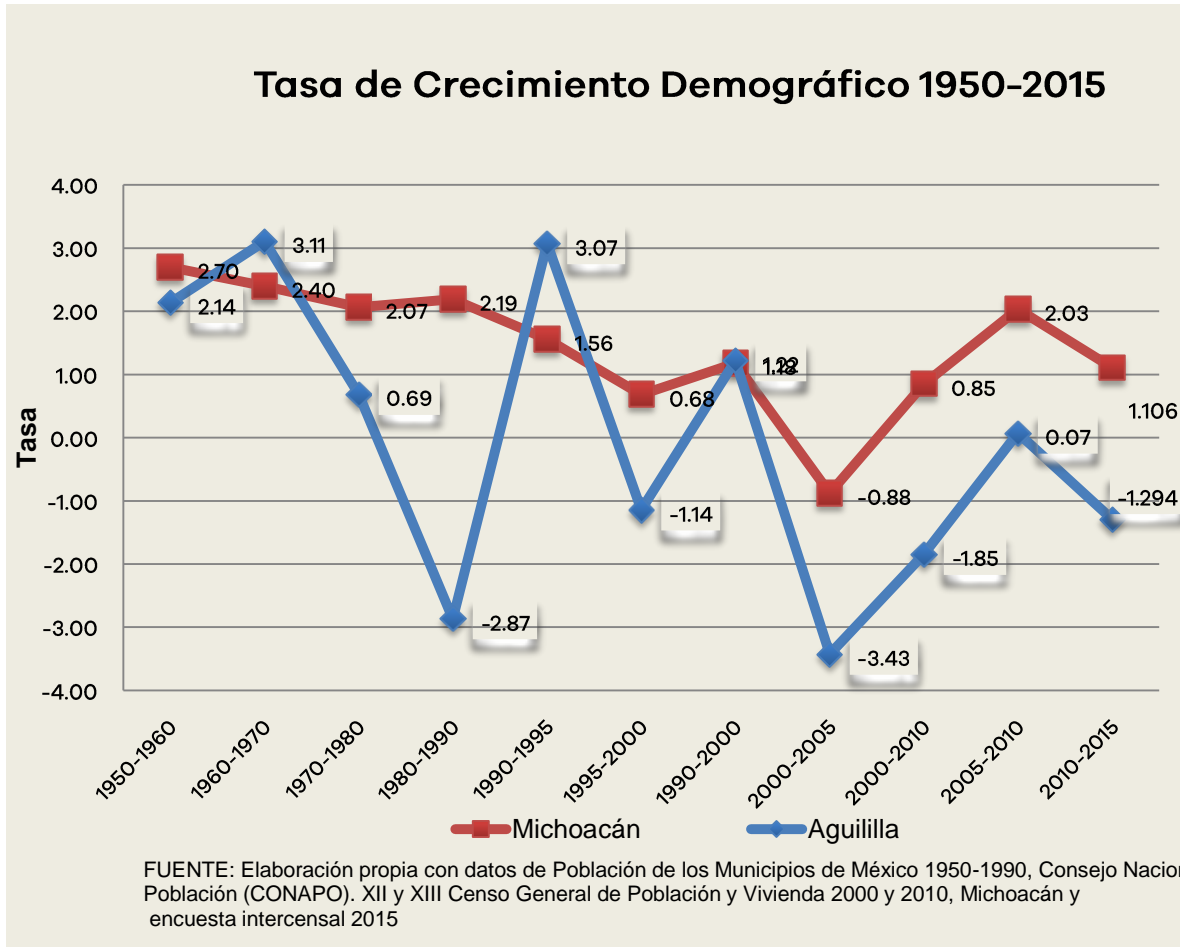
### TASA DE CRECIMIENTO PROMEDIO ANUAL 1950-2015

Cuadro 2.3

PERIODO	Michoacán	Aguililla
1950-1960	2.70	2.14
1960-1970	2.40	3.11
1970-1980	2.07	0.69
1980-1990	2.19	-2.87
1990-1995	1.56	3.07
1995-2000	0.68	-1.14
1990-2000	1.18	1.22
2000-2005	-0.88	-3.43
2000-2010	0.85	-1.85
2005-2010	2.03	0.07
2010-2015	1.106	-1.294

FUENTE: Elaboración propia con datos de los Censos y Conteo de Población y Vivienda.

## Carpeta Municipal de Aguililla



### POBLACIÓN RURAL Y URBANA DEL MUNICIPIO, 1980-2010

Cuadro 2.4

Año	Aguililla	
	Urbana	Rural
1980	6 785	16 386
1990	7 578	9 846
2000	11 738	7 907
2005	8 380	7 779
2010	8 801	7 413

FUENTE: X, XI, XII, XIII Censo General de Población y Vivienda 1980, 1990, 2000 y 2010, II Censo de Población y Vivienda 2005, Michoacán, INEGI.

## Carpeta Municipal de Aguililla

### POBLACIÓN URBANA Y RURAL DEL ESTADO, 1980-2010

Cuadro 2.5		ESTADO
Año	Urbana	Rural
1980	1 503 980	1 327 273
1990	2 186 354	1 361 845
2000	2 606 766	1 378 901
2005	2 694 541	1 271 532
2010	2 988 349	1 362 688

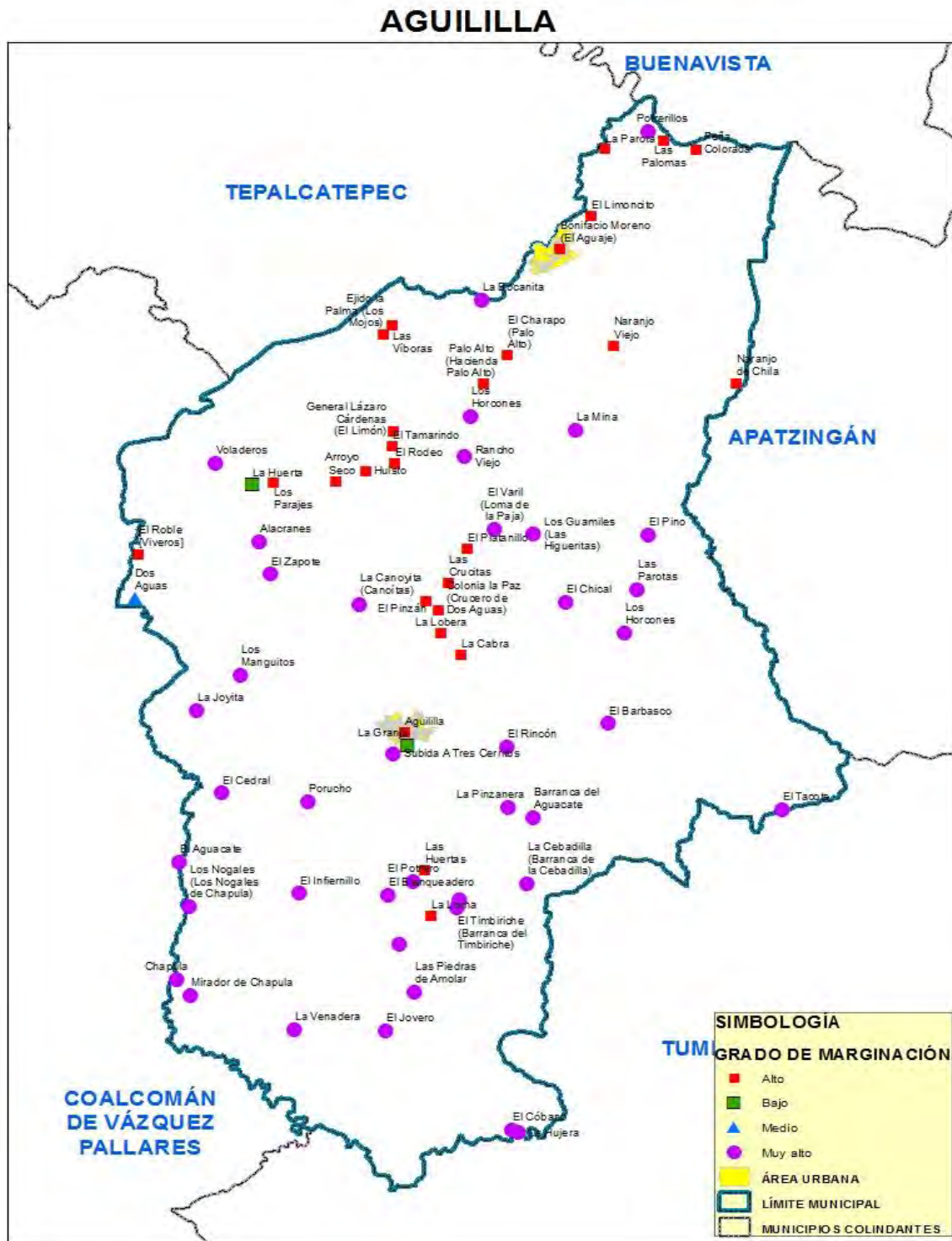
FUENTE: X, XI, XII, XIII Censo General de Población y Vivienda 1980, 1990, 2000 y 2010, II Conteo de Población y Vivienda 2005, Michoacán, INEGI.

### ÍNDICE Y GRADO DE REZAGO SOCIAL 2000-2015

Cuadro 2.6				Aguililla
Concepto	2000	2005	2010	2015
Índice de rezago social	0.0594	0.0992	0.1699	-0.1632597
Grado de rezago social	Medio	Medio	Medio	Medio
Lugar que ocupa en el contexto Estatal	29	29	24	33

Fuente: Estimaciones del CONEVAL con base en el XII Censo de Población y Vivienda 2000, II Conteo de Población y Vivienda 2005, Censo de Población y Vivienda 2010 y Encuesta Intercensal 2015.

# Carpeta Municipal de Aguililla



## Carpeta Municipal de Aguililla

### ÍNDICE Y GRADO DE MARGINACIÓN 1990-2015

Cuadro 2.7

Aguililla

Año	Índice	Grado	Lugar que ocupa en el estado
1990	-0.49	Medio	58
1995	-0.559	Medio	60
2000	0.069	Alto	26
2005	0.084	Alto	30
2010	0.117	Medio	28
2015	0.036	Medio	30

Fuente; Consejo Nacional de Población, CONAPO.

### ÍNDICE DE DESARROLLO HUMANO (IDH) Y COMPONENTES 2000, 2005 Y 2010 (METODOLOGÍA TRADICIONAL)

Cuadro 2.8

Aguililla

Componentes de IDH	2000	2005	2010
Tasa de Mortalidad infantil	30.60	23.88	14.21
Tasa de Alfabetización	76.15	76.57	80.73
Tasa de Asistencia escolar	54.01	60.12	58.56



## Carpeta Municipal de Aguililla

### ÍNDICE DE DESARROLLO HUMANO (IDH) Y COMPONENTES 2000, 2005 Y 2010 (METODOLOGÍA TRADICIONAL)

Cuadro 2.8 Aguililla

Componentes de IDH	2000	2005	2010
Producto Interno Bruto per cápita (dólares PPC, precios 2010)	6 926.32	9 653.13	8 568.91
Índice de Salud (IS)	0.7457	0.8076	0.8967
Índice de Educación (IE)	0.6877	0.7108	0.7334
Índice de Ingreso (II)	0.7073	0.7627	0.7428
Valor del Índice de Desarrollo Humano (IDH)	0.7136	0.7604	0.7910

FUENTE: Programa de las Naciones Unidas para el Desarrollo.

## Carpeta Municipal de Aguililla

### INDICADORES DE POBREZA POR INGRESOS, 2000 Y 2005 (Porcentaje)

Cuadro 2.9

Concepto		Michoacán	Aguililla
Pobreza alimentaria a/	2000	31.62	35.17
	2005	23.28	28.95
Pobreza de capacidades b/	2000	39.86	42.77
	2005	30.81	37.00
Pobreza de patrimonio c/	2000	61.60	62.54
	2005	54.49	59.94

Nota: El porcentaje está calculado respecto a la población total y con base en metodología utilizada por el Consejo Nacional de Evaluación de la Política de Desarrollo Social (CONEVAL).

a/ Se refiere a la incapacidad para obtener una canasta básica alimentaria, aun si se hiciera uso de todo el ingreso disponible en el hogar en comprar sólo los bienes de dicha canasta.

b/ Se refiere a la insuficiencia del ingreso disponible para adquirir el valor de la canasta alimentaria y efectuar los gastos necesarios en salud y educación, aun dedicando el ingreso total de los hogares nada más que para estos fines.

c/ Se refiere a la insuficiencia del ingreso disponible para adquirir la canasta alimentaria, así como realizar los gastos necesarios en salud, vestido, vivienda, transporte y educación, aunque la totalidad del ingreso del hogar fuera utilizado exclusivamente para la adquisición de estos bienes y servicios.

Fuente: Anuario Estadístico de Michoacán, edición 2009. INEGI.

## Carpeta Municipal de Aguililla

### INDICADORES SELECCIONADOS DE POBREZA PARA EL ESTADO Y MUNICIPIOS 2010

Cuadro 2.10

Concepto	Michoacán	Aguililla
<b>Pobreza</b>		
Personas	2 386 144.00	7 850.00
Porcentaje de personas	54.76	76.59
Promedio de carencias	2.82	3.08
<b>Pobreza extrema</b>		
Personas	587 451.00	3 214.00
Porcentaje de personas	13.48	31.36
Promedio de carencias	3.91	4.00
<b>Pobreza moderada</b>		
Personas	1 798 691.00	4 636.00
Porcentaje de personas	41.28	45.23
Promedio de carencias	2.46	2.43
<b>Población no pobre y no vulnerable</b>	528 652.00	573.00

Fuente: Anuario Estadístico del Estado de Michoacán, 2012. INEGI.

## Carpeta Municipal de Aguililla

### 3. EDUCACIÓN

El porcentaje de la población de 15 años y más analfabeta registrada en la encuesta intercensal 2015 fue del 14.76% y la alfabeta fue de 84.65% cifras muy superiores a la media estatal. En el ciclo escolar 2014/2015 la matrícula escolar asciende a 4154 alumnos en educación básica, el 60% corresponde a primaria, 37% a preescolar y el 13% a secundaria, se registraron 355 en bachillerato. Durante el 2015 se atendieron a 330 adultos por el INEA.

#### CONDICIÓN DE ALFABETISMO 2015

Cuadro 3.1

CONCEPTO	Michoacán	Aguililla
POBLACIÓN TOTAL	4 584 471	15 241
POBLACIÓN DE 15 AÑOS Y MÁS	3 254 687	10 507
PORCENTAJE DE LA POBLACIÓN ALFABETA	90.79	84.65
PORCENTAJE DE LA POBLACIÓN ANALFABETA	8.27	14.76

Fuente: Encuesta intercensal 2015. INEGI

## Carpeta Municipal de Aguililla

### POBLACIÓN DE 15 AÑOS Y MAS ANALFABETA, 1995-2010

Cuadro 3.2

Año	Michoacán	Aguililla	Posición
1995	368 863	3 059	37
2000	345 603	2 680	42
2005	327 594	2 393	43
2010	305 178	2 058	47

FUENTE: XI, XII, XIII Censo General de Población y Vivienda, 1990, 2000 y 2010, II Conteo de Población y Vivienda 2005, Michoacán, INEGI.

### ESTADÍSTICA EN EDUCACIÓN, CICLO ESCOLAR 2014-2015

Cuadro 3.3

AGUILILLA

Concepto	Alumnos Egresados	Alumnos Inscritos	Personal Docente	Escuelas
Preescolar indígena	0	0	0	0
Preescolar	318	890	53	24
Primaria indígena	0	0	0	0
Primaria	355	2 495	141	45
Secundaria	185	769	43	8
Bachillerato	78	355	31	1
Profesional técnico	0	0	0	0

FUENTE: Secretaría de Educación Pública.

## Carpeta Municipal de Aguililla

### ALUMNOS INSCRITOS, EXISTENCIAS Y ACREDITADOS, PERSONAL DOCENTE Y ESCUELAS EN FORMACIÓN PARA EL TRABAJO A FIN DE CURSOS POR MUNICIPIO Y SOSTENIMIENTO ADMINISTRATIVO CICLO ESCOLAR 2014/2015

Cuadro 3.4

Sostenimiento/Municipio	Alumnos inscritos	Alumnos existencias	Alumnos acreditados	Personal docente a/	Escuelas b/
<b>Estado</b>	<b>81 384</b>	<b>72 552</b>	<b>67 048</b>	<b>1 402</b>	<b>335</b>
Federal	15 061	14 213	12 869	121	9
Estatal	57 478	51 471	48 257	573	86
Autónomo	0	0	0	0	0
Particular	8 845	6 868	5 922	708	240
Aguililla	17	15	15	3	2
Particular	17	15	15	3	2

a/ Incluye personal directivo con grupo.

b/ La cuantificación de escuelas está expresada mediante los turnos que ofrece un mismo plantel y no en términos de planta física.

Fuente: Anuario Estadístico del Estado de Michoacán, edición 2016. INEGI.

## Carpeta Municipal de Aguililla

### ADULTOS REGISTRADOS EN PRIMARIA Y SECUNDARIA POR EL INEA 2015

Cuadro 3.5

CONCEPTO	Michoacán	Aguililla
<b>Adultos registrados en primaria</b>		
Total	18 041	128
Hombres	7 214	51
Mujeres	10 827	77
<b>Adultos registrados en secundaria</b>		
Total	27 128	202
Hombres	10 852	81
Mujeres	16 276	121
<b>Adultos alfabetizados</b>		
Total	20 533	147
Hombres	8 394	59
Mujeres	12 139	88

FUENTE: INEA, Delegación en el Estado.



## Carpeta Municipal de Aguililla

### 4. SALUD

El municipio cuenta con 10 unidades médicas de salud de primer nivel, 21 es el personal médico adscrito a las instituciones de salud pública, 1095 es la población derechohabiente y 11 757 son usuarios de los servicios médicos. Se otorgan más de 38 mil consultas al año.

#### UNIDADES MÉDICAS EN SERVICIO DE LAS INSTITUCIONES DEL SECTOR PÚBLICO DE SALUD POR NIVEL DE OPERACIÓN SEGÚN INSTITUCIÓN, 2015

Cuadro 4.1

Concepto	Total	IMSS	ISSSTE	IMSS- PROSPERA	SSA	DIF
<b>Michoacán</b>	<b>1 303</b>	<b>56</b>	<b>74</b>	<b>368</b>	<b>551</b>	<b>254</b>
De consulta externa	1 249	45	65	361	524	254
De hospitalización general	41	3	8	7	23	0
De hospitalización especializada	13	8	1	0	4	0
<b>Aguililla</b>	<b>10</b>	<b>0</b>	<b>1</b>	<b>5</b>	<b>3</b>	<b>1</b>
De consulta externa	10	0	1	5	3	1

FUENTE: Anuario Estadístico del Estado de Michoacán, edición 2016. INEGI.

## Carpeta Municipal de Aguililla

### PERSONAL MÉDICO DEL SECTOR SALUD, 2015

Cuadro 4.2

Concepto	Michoacán	Aguililla
<b>Total</b>	<b>7 741</b>	<b>21</b>
IMSS	1 666	0
ISSSTE	846	1
IMSS-PROSPERA	713	5
SSM	4 262	14
DIF	254	1

FUENTE: Anuario Estadístico del Estado de Michoacán, edición 2016. INEGI.

### POBLACIÓN DERECHOHABIENTE Y USUARIA DE LOS SERVICIOS MÉDICOS DE LAS INSTITUCIONES PÚBLICAS DEL SECTOR SALUD 2015

Cuadro 4.3

Concepto	Michoacán	AGUILILLA
<b>Población Derechohabiente</b>		
Total	1 521 838	1 095
IMSS	1 521 838	1 095
<b>Población usuaria</b>		
TOTAL	3 443 169	11 757
IMSS	1 122 336	0
DIF	154 421	ND
IMSS-PROSPERA	1 075 627	6 876
SSA	1 090 785	4 881

FUENTE: Anuario Estadístico del Estado de Michoacán, edición 2016. INEGI.

## Carpeta Municipal de Aguililla

### CONSULTAS EXTERNAS EN LAS INSTITUCIONES DEL SECTOR SALUD, 2015

Cuadro 4.4

Concepto	Total	IMSS	ISSSTE	IMSS- PROSPERA	SSM	DIF
<b>Michoacán</b>	<b>10 418 047</b>	<b>3 502 283</b>	<b>1 072 875</b>	<b>1 748 151</b>	<b>3 940 317</b>	<b>154 421</b>
General	7 043 051	2 167 519	637 746	1 571 892	2 620 755	45 139
Especializada	1 347 259	485 657	277 285	52 274	508 745	23 298
De urgencia	1 230 903	689 515	87 001	84 716	369 671	0
Odontológica	796 834	159 592	70 843	39 269	441 146	85 984
<b>Aguililla</b>	<b>38 496</b>	<b>0</b>	<b>1 291</b>	<b>16 643</b>	<b>20 562</b>	<b>0</b>
General	36 847	0	1 291	16 643	18 913	0
Odontológica	1 649	0	0	0	1 649	ND

FUENTE: Anuario Estadístico del Estado de Michoacán, edición 2016. INEGI.

### NACIDOS VIVOS REGISTRADOS SEGÚN RESIDENCIA HABITUAL DE LA MADRE, 2013-2015

Cuadro 4.5

Año	Michoacán	Aguililla
<b>2013</b>		
Total	105 158	459
Hombres	53 040	233
Mujeres	51 834	226
<b>2014</b>		
Total	104 955	456
Hombres	53 323	234
Mujeres	51 915	222
<b>2015</b>		
Total	99097	445
Hombres	50223	225
Mujeres	48874	220

FUENTE: Anuario Estadístico del Estado de Michoacán, edición 2016. INEGI.

## Carpeta Municipal de Aguililla

### DEFUNCIONES GENERALES, 2000-2014

Cuadro 4.6

Año	Michoacán	Aguililla
2000	16 950	35
2001	15 199	20
2002	18 423	59
2003	18 196	52
2004	18 764	67
2005	19 007	70
2006	20 656	116
2007	21 242	86
2008	22 035	94
2009	23 602	103
2010	24 162	84
2011	24 083	88
2012	24310	84
2013	13 551	91
2014	24 840	82

FUENTE: Secretaría de Gobierno, Dirección del Registro Civil de Michoacán.

## Carpeta Municipal de Aguililla

### DEFUNCIONES INFANTILES 2000-2014

Cuadro 4.7

Año	Michoacán	Aguililla
2000	1157	0
2001	1117	2
2002	1174	4
2003	919	3
2004	965	2
2005	1058	2
2006	1006	1
2007	999	1
2008	1004	3
2009	1010	1
2010	997	4
2011	1077	0
2012	1076	3
2013	913	1
2014	685	0

FUENTE: Secretaría de Gobierno, Dirección del Registro Civil de Michoacán.

## Carpeta Municipal de Aguililla

### 5. VIVIENDA

En la encuesta 2015 se registraron 3996 viviendas particulares habitadas, de las cuales el 94.5% cuenta con agua entubada, 93.3% con drenaje y el 96.2% con energía eléctrica, el 7% tiene piso de tierra. Se invirtieron más 480 mil pesos en programas de viviendas por diferentes instituciones.

#### VIVIENDAS CON DISPONIBILIDAD DE AGUA ENTUBADA, DRENAJE Y ENERGÍA ELÉCTRICA, 2010 Y 2015

Cuadro 5.1

Concepto	Michoacán	Aguililla
<b>2015</b>		
<b>Viviendas particulares habitadas</b>	<b>1 191 405.0</b>	<b>3 996.0</b>
Disponen de agua entubada	1 139 459.7	3 776.8
Porcentaje	95.6	94.5
Disponen de drenaje	1 098 475.4	3 727.0
Porcentaje	92.2	93.3
Disponen de energía eléctrica	1 179 133.5	3 846.0
Porcentaje	99.0	96.2
<b>2010</b>		
<b>Viviendas particulares habitadas</b>	<b>1 066 630.0</b>	<b>4 101.0</b>
Disponen de agua entubada	935 651.0	3 402.0
Porcentaje	87.7	83.0
Disponen de drenaje	944 928.0	3 643.0
Porcentaje	88.6	88.8
Disponen de energía eléctrica	1 044 515.0	3 764.0
Porcentaje	97.9	91.8

FUENTE: XIII Censo General de Población y Vivienda, 2010 Michoacán, INEGI.

Encuesta Intercensal 2015, INEGI.

## Carpeta Municipal de Aguililla

### MATERIAL PREDOMINANTE EN PISOS DE LAS VIVIENDAS PARTICULARES HABITADAS, 2015

Cuadro 5.2

Concepto	Michoacán	Aguililla
<b>VIVIENDAS PARTICULARES HABITADAS</b>	<b>1 191 405</b>	<b>3 996</b>
CON PISO DE TIERRA	65 694	282
Porcentaje	5.5	7.1
CON PISO DE MATERIAL DE CEMENTO O FIRME	636 620	2 583
Porcentaje	53.4	64.6
CON MOSAICO, MADERA U OTRO RECUBRIMIENTO	484 931	1 108
Porcentaje	40.7	27.7
NO ESPECIFICADO	4 070	23
Porcentaje	0.3	0.6

Fuente: Encuesta Intercensal 2015. INEGI.



## Carpeta Municipal de Aguililla

### INVERSIÓN EJERCIDA EN PROGRAMAS DE VIVIENDA POR MUNICIPIO Y ORGANISMO SEGÚN PROGRAMA, 2015 (MILES DE PESOS)

Municipio Organismo	Total	Vivienda completa	Vivien- da en arrenda- miento	Vivienda inicial	Mejora- miento físico de vivienda	Mejora- miento financiero de vivienda	Infra- estruc- tura
<b>Estado</b>	<b>6161003</b>	<b>5079513</b>	<b>732.1609</b>	<b>176454.02</b>	<b>92940</b>	<b>379358.5</b>	<b>45852</b>
Banca	2183634	1693420	0	79950.288	0	352786.6	40499
Banjército	11727.8	11007.8	0	0	0	720	0
CFE	109141	71964.1	0	15562.625	10765	10848.48	0
CONAVI	255487	249206	732	5432.021	117.51	0	0
FONHAPO	88556.3	0	0	44856.4	43700	0	0
FOVISSSTE	1179533	1073457	0	8175.4343	491.09	5454.818	0
HÁBITAT MÉXICO	82.9497	0	0	58.94968	0	0	24
INFONAVIT	2269798	1954038	0	22418.305	10710	5408.987	0
Instituto de Vivienda en el Estado a/	3990.3	0	0	0	3990.3	0	0
ISSFAM	35888.6	26420.1	0	0	0	4139.58	5328.9
SHF	23165.5	0	0	0	23165	0	0
<b>Aguililla</b>	<b>482</b>	<b>242</b>	<b>0</b>	<b>0</b>	<b>240</b>	<b>0</b>	<b>0</b>
Banca	242	242	0	0	0	0	0
FONHAPO	240	0	0	0	240	0	0

FUENTE: Anuario Estadístico del Estado de Michoacán, edición 2016. INEGI.

## Carpeta Municipal de Aguililla

### 6. EMPLEO

La población registrada de 12 años y más fue de 11378 en el año 2015, y la económicamente activa representa el 42.51%, mientras que la inactiva el 57%. La población activa ocupada representó el 93%. Por tipo de actividad el 48% se encuentra empleado en el sector primario, el 15% se encuentra en el sector secundario y el 34% en el sector servicios. De ellos el 40% recibe más de 2 salarios mínimos. El 7% se encuentra desocupada.

En el 2015 el IMSS reportó 64 personas aseguradas.

#### INDICADORES DE EMPLEO, 2015

**Cuadro 6.1**

Concepto	Michoacán	Aguililla
<b>Población total</b>	<b>4 584 471</b>	<b>15 241</b>
<b>Población de 12 años y más</b>	<b>3 521 912</b>	<b>11 378</b>
<b>Porcentaje de la población de 12 años y más económicamente activa</b>	<b>48.26</b>	<b>42.51</b>
Porcentaje de la población de 12 años y más ocupada	95.80	92.85
Porcentaje de la población de 12 años y más desocupada	4.20	7.15
Población no económicamente activa	51.50	57.29
<b>Población ocupada</b>	<b>1 628 256</b>	<b>4 491</b>
Porcentaje de la PEA ocupada en el sector	21.30	48.10

## Carpeta Municipal de Aguililla

### INDICADORES DE EMPLEO, 2015

**Cuadro 6.1**

<b>Concepto</b>	<b>Michoacán</b>	<b>Aguililla</b>
Primario		
Porcentaje de la PEA ocupada en el sector Secundario	20.67	14.90
Porcentaje de la PEA ocupada en el sector Comercio	19.51	12.29
Porcentaje de la PEA ocupada en el sector Servicios	37.13	24.16
Porcentaje de la población que recibe Hasta 1 s.m.	14.62	17.15
Porcentaje de la población que recibe más de 1 a 2 s.m.	30.26	30.37
Porcentaje de la población que recibe más de 2 s.m.	44.54	39.75

Fuente: Encuesta Intercensal 2015. INEGI.

## Carpeta Municipal de Aguililla

### POBLACIÓN POR CONDICIÓN DE ACTIVIDAD ECONÓMICA, 2010

Cuadro 6.2

Concepto	Michoacán	Aguililla
<b>Población de 12 años y más</b>	<b>3 264 181</b>	<b>12 055</b>
<b>Población económicamente activa</b>	<b>1 658 417</b>	<b>5 825</b>
Población masculina económicamente activa	1 158 174	4 564
Población femenina económicamente activa	500 243	1 261
<b>Población no económicamente activa</b>	<b>1 583 723</b>	<b>6 104</b>
Población masculina no económicamente activa	380 131	1 403
Población femenina no económicamente activa	1 203 592	4 701
<b>Población económicamente activa ocupada</b>	<b>1 583 852</b>	<b>5 627</b>
Población masculina ocupada	1 094 479	4 388
Población femenina ocupada	489 373	1 239
<b>Población económicamente activa desocupada abierta</b>	<b>74 565</b>	<b>198</b>
Población masculina desocupada abierta	63 695	176
Población femenina desocupada abierta	10 870	22

FUENTE: XIII Censo General de Población y Vivienda, 2010 Michoacán, INEGI.

## Carpeta Municipal de Aguililla

TRABAJADORES REGISTRADOS EN EL IMSS POR TIPO DE CONTRATO,  
2015

Cuadro 6.2

Concepto	Michoacán	Aguililla
<b>Total</b>	364 229	64
Trabajadores permanentes	306 359	64
Trabajadores eventuales urbanos	44 623	0
Trabajadores eventuales del campo	13 247	0

Fuente: Anuario Estadístico del Estado de Michoacán, 2015. INEGI.

## Carpeta Municipal de Aguililla

### 7. ECONOMÍA

La actividad agrícola sobresale con la producción de maíz y limón, se ubica en la posición 22 de los 113 municipios en cuanto al valor de la producción agrícola. Cuenta con una producción de 696 toneladas de ganado bovino en pie y 154 de ganado porcino. Registra una producción maderable de 19 260 metros cúbicos en rollo. Cuenta con 279 establecimientos dedicados al comercio y 635 a la industria manufacturera. En turismo se registran 3 establecimientos de hospedaje.

#### SUPERFICIE SEMBRADA, COSECHADA Y VALOR DE LA PRODUCCIÓN AGRÍCOLA, 2016

Cuadro 7.1

Concepto	Michoacán	Aguililla
Superficie Sembrada (Hectáreas)	740 769	9 881
Superficie Cosechada (Hectáreas)	720 807	8 671
Valor Producción (Miles de pesos)	20 912 971	242 693
Posición del municipio respecto al valor de la producción en el estado	NA	22

NA/No aplica.

## Carpeta Municipal de Aguililla

FUENTE: Servicio de Información Agroalimentaria y Pesquera, SAGARPA.

### PRINCIPALES CULTIVOS AGRÍCOLAS DEL MUNICIPIO DE AGUILILLA, 2015

Cuadro 7.2

CULTIVO	SUPERFICE COSECHADA (ha)	VOLUMEN DE LA PRODUCCIÓN (ton)	VALOR DE LA PRODUCCIÓN (pesos)	VALOR PROD. / SUP. COSECHADA
Frijol	12	5	43,630	3,636
Tomate verde	7	44	228,400	32,629
Melón	8	76	278,101	34,763
Ajonjolí	261	165	2,900,331	11,095
Papaya	7	193	451,958	64,565
Sandía	63	499	1,455,566	23,104
Aguacate	70	757	7,214,930	103,070
Sorgo grano	674	924	2,606,100	3,867
Chile verde	191	1,283	11,297,042	59,147
Mango	366	1,307	5,725,465	15,643
Maíz grano	7,185	13,657	47,690,932	6,637
Tomate rojo (jitomate)	528	15,422	70,852,821	134,191
Limón	2,362	47,075	177,052,974	74,959
Pastos y praderas en verde	5,611	73,941	52,781,426	9,407

Fuente: Sistema de Información Agroalimentaria, SAGARPA.

## Carpeta Municipal de Aguililla

### PRODUCTORES, SUPERFICIE Y MONTO PAGADO POR EL PROAGRO 2014

Cuadro 7.3

Concepto/año	Michoacán	Aguililla
Productores solicitantes	127 221	712
Superficie solicitada (Hectáreas)	610 223	8 872
Productores ratificados	122 498	705
Superficie ratificada (Hectáreas)	609 680	8 872
Productores beneficiados	118 651	701
Superficie beneficiada (Hectáreas)	604 704	8 830
Monto pagado (Miles de pesos)	634 047	8 738

FUENTE: Anuario Estadístico del Estado de Michoacán, 2016. INEGI.



## Carpeta Municipal de Aguililla

PRODUCCIÓN, PRECIO, VALOR, ANIMALES SACRIFICADOS Y PESO, 2016

Cuadro 7.4

Aguililla

Producto/Especie	Producción (toneladas)	Precio (pesos por kilogramo)	Valor de la Producción (miles de pesos)	Animales sacrificados (cabezas)	Peso (kilogramos)
<b>Ganado en pie</b>					
Bovino	696	33.97	23,635		430
Porcino	154	30.31	4,673		91
Ovino	2	31.58	60		36
Caprino	30	32.53	972		35
Subtotal	882		29,339		
<b>Ave y guajolote en pie</b>					
Ave	30	23.03	685		3.135
Guajolote	1	33.39	21		7.442
Subtotal	30		707		
Total			30,046		
<b>Carne en canal</b>					
Bovino	358	64.04	22,925	1,617	221
Porcino	118	56.18	6,607	1,696	69
Ovino	1	50.88	50	53	18
Caprino	15	54.85	823	844	18
Ave	22	39.77	856	9,495	2.268
Guajolote	N.S.	52.53	25	86	5.605
Subtotal	514		31,286		
<b>Leche</b>					
Bovino	366	8.31	3,040		

## Carpeta Municipal de Aguililla

PRODUCCIÓN, PRECIO, VALOR, ANIMALES SACRIFICADOS Y PESO, 2016

Cuadro 7.4

Aguililla

Producto/Especie	Producción (toneladas)	Precio (pesos por kilogramo)	Valor de la Producción (miles de pesos)	Animales sacrificados (cabezas)	Peso (kilogramos)
Caprino					
Subtotal	366		3,040		
Otros productos					
Huevo para plato	10	21.43	214		
Miel	4.764	56.87	271		
Cera en greña					
Lana sucia					
Subtotal			485		
Total			34,811		

Ave: Se refiere a pollo, gallina ligera y pesada que ha finalizado su ciclo productivo.

Leche: Producción en miles de litros y precio en pesos por litro.

Los subtotales y el total podrían no coincidir por redondeo. El total del valor no incluye el valor en pie debido a que está contenido en el valor de la producción de carne.

Fuente: Servicio de Información Agroalimentaria y Pesquera (SIAP).

## Carpeta Municipal de Aguililla

### VOLUMEN DE LA PRODUCCIÓN FORESTAL MADERABLE, 2015 (m3 en rollo)

Cuadro 7.5

Concepto	Michoacán	AGUILILLA
<b>TOTAL</b>	451 750	19 260
<b>Coníferas pino c/</b>	381 045	19 260
<b>Coníferas oyamel d/</b>	31 585	96
<b>Latifoliadas encino f/</b>	30 040	272
<b>Coníferas otras e/</b>	3 265	
<b>Latifoliadas otras g/</b>	5 608	
<b>Comunes tropicales b/</b>	214	

b/ Comprende cueramo (*Cordia elaeagnoides*) y rosa morada-cinco hojas (*Tabebuia rosea*).

c/ Se refiere a *Pinus* spp.

d/ Se refiere a *Abies religiosa*.

e/ Se refiere a cedro blanco (*Cupressus* spp.).

f/ Se refiere a *Quercus* spp.

FUENTE: Anuario Estadístico del estado de Michoacán, 2016.  
INEGI.

## Carpeta Municipal de Aguililla

### UNIDADES ECONÓMICAS, PERSONAL OCUPADO Y REMUNERACIONES AL PERSONAL DEDICADAS AL COMERCIO, 2008

Cuadro 7.6

Concepto	Michoacán	Aguililla
Unidades económicas	85 293	279
Personal ocupado	242 519	669
Remuneraciones al personal (Miles de pesos)	4 779 941	4 967

ND/ No Disponible

FUENTE: Censos Económicos, 2009, resultados definitivos. (INEGI)

### ESTABLECIMIENTOS DE HOSPEDAJE REGISTRADOS SEGÚN CATEGORÍA, 2014

Cuadro 7.7

Concepto	Michoacán	Aguililla
Total	663	3
Clase especial	26	0
Cinco estrellas	12	0
Cuatro estrellas	83	0
Tres estrellas	143	1
Dos estrellas	126	1
Una estrella	72	0
Otros	201	1

FUENTE: Secretaría de Turismo, Michoacán.

## Carpeta Municipal de Aguililla

### 8. COMUNICACIONES

El municipio cuenta con 4 oficinas postales, 1 de telégrafos, 11 centros comunitarios e-México y en 7 localidades se tiene telefonía rural. Registra 52 kilómetros de carreteras, pavimentadas 50 y caminos rurales pavimentados 2.

#### RED DE MEDIOS DE COMUNICACIÓN, 2015

Cuadro 8.1

Concepto	Michoacán	Aguililla
Oficinas postales	876	4
Oficinas de telégrafos	71	1
Sitios y espacios públicos conectados con banda ancha del programa a/ México Conectado	999	11
Estaciones radioeléctricas de aficionados	175	0
Localidades con servicio de telefonía rural	603	7
Aeropuertos	4	0
<b>Aeródromos</b>	<b>34</b>	<b>2</b>

a/ Son sitios de acceso público donde se ofrecen servicios de internet, uso de equipo de cómputo, así como asesoría y capacitación al público en general.

FUENTE: Anuario Estadístico del Estado de Michoacán, edición 2016. INEGI.

## Carpeta Municipal de Aguililla

### LONGITUD DE LA RED CARRETERA SEGÚN TIPO DE CAMINO, 2015 (Kilómetros)

Cuadro 8.2

Concepto	Michoacán	Aguililla
<b>Total</b>	<b>12 792.89</b>	<b>52</b>
Troncal federal a/		
Pavimentada	2 683.50	0
Revestida	.00	0
Alimentadoras estatales b/		
Pavimentada c/	2 997.55	50
Revestida	28.20	0
Caminos rurales c/		
Pavimentada	1 531.04	2
Revestida	1 552.60	0

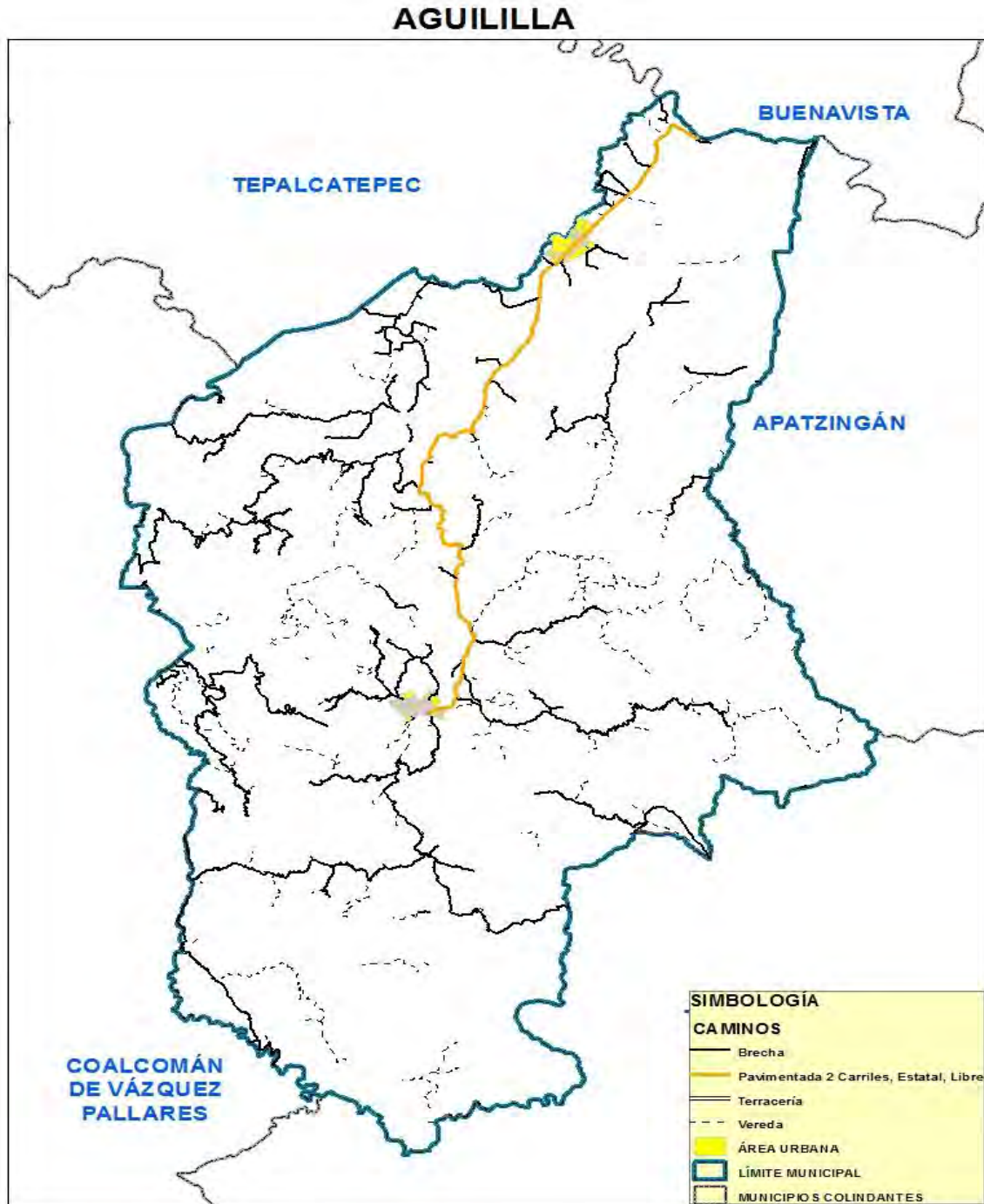
a/ También es conocida como principal o primaria, tiene como objetivo específico servir al tránsito de larga distancia. Comprende caminos de cuota pavimentados (incluidos los estatales) y libres (pavimentados y revestidos).

b/ También conocidas con el nombre de carreteras secundarias, tienen como propósito principal servir de acceso a las carreteras troncales.

c/ Comprende caminos de dos, cuatro o más carriles.

FUENTE: Anuario Estadístico del Estado de Michoacán, edición 2016, INEGI.

## Carpeta Municipal de Aguililla





## Carpeta Municipal de Aguililla

### 9. FINANZAS PÚBLICAS

El municipio en el 2015, contó con un ingreso mayor a los 71 millones de pesos de los cuales el 94% proviene de participaciones y aportaciones federales. El 52% se gasta en servicios personales y el 21% en materiales y suministros.

#### INGRESOS DE LOS MUNICIPIOS POR CAPITULO 2015 (Pesos)

Cuadro 9.1

Concepto	Michoacán	AGUILILLA
<b>TOTAL</b>	11432 673 311.8	71 631 426.07
<b>DERECHOS</b>	784 355 119.17	1 536 031.2
<b>PRODUCTOS</b>	135 739 867.48	17 779.1
<b>APROVECHAMIENTOS</b>	173 922 774.24	1 262 940.6
<b>CONTRIBUCIONES DE MEJORAS</b>	67 418 739.05	98 817
<b>CUOTAS Y APORTACIONES DE SEGURIDAD SOCIAL</b>	11 722 642.96	
<b>INGRESOS POR VENTA DE BIENES Y SERVICIOS</b>	5 254 579.18	
<b>PARTICIPACIONES Y APORTACIONES</b>	9417 719 607.66	67 431 821.67
<b>TRANSFERENCIAS, SUBSIDIOS Y OTRAS AYUDAS</b>	16 608 303.17	
<b>INGRESOS DERIVADOS DE FINANCIAMIENTO</b>	9 708 442.65	

FUENTE: Auditoría Superior de Michoacán.



## Carpeta Municipal de Aguililla

### EGRESOS DE LOS MUNICIPIOS POR CAPITULO 2015 (Pesos)

Cuadro 9.2

Concepto	Michoacán	AGUILILLA
<b>TOTAL</b>	9997 670 919.78	75 141 681.02
<b>DEUDA PÚBLICA</b>	485 335 512.65	3 267 155.68
<b>SERVICIOS PERSONALES</b>	3736 162 097.59	39 807 122.82
<b>MATERIALES Y SUMINISTROS</b>	1052 876 323.93	15 587 900.37
<b>SERVICIOS GENERALES</b>	1586 975 748.92	8 186 722.61
<b>TRANSFERENCIAS, ASIGNACIONES, SUBSIDIOS Y OTRAS AYUDAS</b>	735 605 325.26	4 570 202.56
<b>BIENES MUEBLES, INMUEBLES E INTANGIBLES</b>	137 683 381.96	274 353.92
<b>PARTICIPACIONES Y APORTACIONES</b>	56 832 045.71	.0
<b>INVERSION PÚBLICA</b>	2206 195 758.76	3 448 223.06
<b>INVERSIONES FINANCIERAS Y OTRAS PROVISIONES</b>	4 725	.0

FUENTE: Auditoría Superior de Michoacán.

## Carpeta Municipal de Aguililla

### 10. OBRA PÚBLICA

El recurso asignado al municipio se aplicó en un 31.74% en gobierno y el 65% en otras.

#### INVERSIÓN EN OBRAS PÚBLICAS EJERCIDAS SEGÚN DESTINO, 2015 (Miles de Pesos)

Cuadro 10.1

Nivel	Michoacán	Aguililla	%
<b>Total</b>	12 840 104	89 942	100.00
Gobierno	397 173	28 546	31.74
Desarrollo social	3 204 780	2 747	3.05
Desarrollo económico	308 611		0.00
Otras	8 929 540	58 649	65.21

Fuente: Anuario Estadístico del estado de Michoacán, edición 2016. INEGI.

## Carpeta Municipal de Aguililla

### 11. SEGURIDAD Y ORDEN PÚBLICO

De los delitos registrados en el municipio sobresale el robo y homicidio.

#### DELITOS DEL FUERO COMÚN POR MUNICIPIO SEGÚN PRINCIPALES DELITOS, 2016

Cuadro 11.1			Aguililla
Modalidad	Tipo	Subtipo	Delitos
Robo común	Con violencia	Otros	1
Robo común	Sin violencia	A casa habitación	5
Robo común	Sin violencia	De vehículos	1
Robo común	Sin violencia	Otros	3
Lesiones	Dolosas	Sin datos	2
Lesiones	Culposas	Sin datos	1
Homicidios	Dolosos	Con arma de fuego	6
Homicidios	Dolosos	Sin datos	2
Homicidios	Culposos	Sin datos	4
Delitos patrimoniales	Despojo	Sin datos	1
Priv. De la libertad (secuestro)	Secuestro	Secuestro	1
Delitos sexuales (violación)	Violación	Violación	1
Otros delitos	Resto de los delitos	Resto de los delitos	1

# Carpeta Municipal de Aguililla

(otros) (otros)

---

FUENTE: Secretariado Ejecutivo del Sistema Nacional de Seguridad Pública.