



2015 - 2021



IPLAEM

INSTITUTO DE PLANEACIÓN DEL
ESTADO DE MICHOACÁN DE OCAMPO

Carpeta Municipal de Acuitzio

Carpeta Municipal de Acuitzio

PRESENTACIÓN

El Instituto de Planeación del Estado de Michoacán de Ocampo presenta el documento “Carpetas Municipales”, cuyo objetivo es el de integrar y difundir estadísticas de los diferentes sectores, perfiles sociodemográficos, cronología de los presidentes municipales, hechos históricos, medio físico, ante una gran diversidad de información que pretende reseñar la estadística municipal, como una herramienta para la toma de decisiones en los diversos ámbitos, público, social y privado.

Esta información corresponde a una descripción y trato especial al municipio de Acuitzio, con datos al año 2016 principalmente, incorporando datos de los últimos censos y en algunos casos la información del último año disponible.

Antes de que este potencial estuviera disponible, existían grandes limitaciones en la integración de información municipal. Contando a la fecha con información de varias fuentes, con la finalidad de presentar en un solo documento lo más destacado del municipio y dejarlo a disposición de la sociedad en general en la página del Sistema Estatal de Información de Michoacán (SEIM).

Carpeta Municipal de Acuitzio

CONTENIDO

PRESENTACIÓN.....	2
1. DATOS GENERALES.....	7
ESCUDO.....	7
HECHOS HISTÓRICOS.....	8
LOCALIZACIÓN.....	9
EXTENSIÓN.....	9
OROGRAFÍA.....	9
HIDROGRAFÍA.....	10
CLIMA.....	10
CRONOLOGÍA DE LOS PRESIDENTES MUNICIPALES.....	10
2. DEMOGRAFÍA.....	11
POBLACIÓN POR LOCALIDAD SEGÚN SEXO, 2010.....	11
POBLACIÓN TOTAL 1950-2015.....	13
TASA DE CRECIMIENTO PROMEDIO ANUAL 1950-2015.....	14
POBLACIÓN RURAL Y URBANA DEL MUNICIPIO, 1980-2010.....	15
POBLACIÓN URBANA Y RURAL DEL ESTADO, 1980-2010.....	16
ÍNDICE Y GRADO DE MARGINACIÓN 1990-2015.....	16

Carpeta Municipal de Acuitzio

ÍNDICE Y GRADO DE REZAGO SOCIAL 2000-2015	18
ÍNDICE DE DESARROLLO HUMANO (IDH) Y COMPONENTES 2000, 2005 Y 2010 (METODOLOGÍA TRADICIONAL).....	19
INDICADORES SELECCIONADOS DE POBREZA PARA EL ESTADO Y MUNICIPIOS 2010	20
3. EDUCACIÓN.....	21
CONDICIÓN DE ALFABETISMO 2015.....	21
POBLACIÓN DE 15 AÑOS Y MAS ANALFABETA, 1995-2010.....	22
ESTADÍSTICA EN EDUCACIÓN, CICLO ESCOLAR 2014-2015.....	22
ALUMNOS EGRESADOS, TITULADOS E INCRITOS EN EDUCACIÓN SUPERIOR DEL NIVEL LICENCIATURA, NORMAL, UNIVERSITARIA Y TECNOLÓGICA DE LA MODALIDAD ESCOLARIZADA, CICLO ESCOLAR 2014/2015	23
ALUMNOS INSCRITOS, EXISTENCIAS Y ACREDITADOS, PERSONAL DOCENTE Y ESCUELAS EN FORMACIÓN PARA EL TRABAJO A FIN DE CURSOS POR MUNICIPIO Y SOSTENIMIENTO ADMINISTRATIVO CICLO ESCOLAR 2014/2015.....	24
ADULTOS REGISTRADOS EN PRIMARIA Y SECUNDARIA POR EL INEA 2015.....	25
4. SALUD	27
UNIDADES MÉDICAS EN SERVICIO DE LAS INSTITUCIONES DEL SECTOR PÚBLICO DE SALUD POR NIVEL DE OPERACIÓN SEGÚN INSTITUCIÓN, 2015.....	27
PERSONAL MÉDICO DEL SECTOR SALUD, 2015.....	28
POBLACIÓN DERECHOHABIENTE Y USUARIA DE LOS SERVICIOS MÉDICOS DE LAS INSTITUCIONES PÚBLICAS DEL SECTOR SALUD 2015.....	28
CONSULTAS EXTERNAS EN LAS INSTITUCIONES DEL SECTOR SALUD, 2015.....	29

Carpeta Municipal de Acuitzio

NACIDOS VIVOS REGISTRADOS SEGÚN RESIDENCIA HABITUAL DE LA MADRE, 2013-2015	30
DEFUNCIONES GENERALES, 2000-2014	31
DEFUNCIONES INFANTILES 2000-2014.....	32
5. VIVIENDA.....	33
VIVIENDAS CON DISPONIBILIDAD DE AGUA ENTUBADA, DRENAJE Y ENERGÍA ELÉCTRICA, 2010 Y 2015.....	33
MATERIAL PREDOMINANTE EN PISOS DE LAS VIVIENDAS PARTICULARES HABITADAS, 2015.....	34
INVERSIÓN EJERCIDA EN PROGRAMAS DE VIVIENDA POR MUNICIPIO Y ORGANISMO SEGÚN PROGRAMA, 2015 (MILES DE PESOS).....	35
6. EMPLEO	36
INDICADORES DE EMPLEO, 2015	36
TRABAJADORES REGISTRADOS EN EL IMSS POR TIPO DE CONTRATO, 2015	37
7. ECONOMÍA.....	38
SUPERFICIE SEMBRADA, COSECHADA Y VALOR DE LA PRODUCCIÓN AGRÍCOLA, 2016.....	38
PRINCIPALES CULTIVOS AGRÍCOLAS DEL MUNICIPIO DE ACUITZIO, 2015.....	39
PRODUCTORES, SUPERFICIE Y MONTO PAGADO POR EL PROAGRO 2014.....	40
PRODUCCIÓN, PRECIO, VALOR, ANIMALES SACRIFICADOS Y PESO, 2016	41
VOLUMEN DE LA PRODUCCIÓN FORESTAL MADERABLE, 2015	43
CARACTERÍSTICAS DE LOS SECTORES ECONÓMICOS 2014.....	43
UNIDADES ECONÓMICAS, PERSONAL OCUPADO Y REMUNERACIONES AL PERSONAL DEDICADAS AL COMERCIO, 2008.....	44

Carpeta Municipal de Acuitzio

8. COMUNICACIONES.....	45
RED DE MEDIOS DE COMUNICACIÓN, 2015.....	45
LONGITUD DE LA RED CARRETERA SEGÚN TIPO DE CAMINO, 2015 (KILÓMETROS).....	46
9. FINANZAS PÚBLICAS.....	48
INGRESOS DE LOS MUNICIPIOS POR CAPITULO 2015 (Pesos).....	48
EGRESOS DE LOS MUNICIPIOS POR CAPITULO 2015 (Pesos).....	49
10. OBRA PÚBLICA.....	50
INVERSIÓN EN OBRAS PÚBLICAS EJERCIDAS SEGÚN DESTINO, 2015 (MILES DE PESOS).....	50
11. SEGURIDAD Y ORDEN PÚBLICO	51
DELITOS DEL FUERO COMÚN POR MUNICIPIO SEGÚN PRINCIPALES DELITOS, 2016.....	51

Carpeta Municipal de Acuitzio

1. DATOS GENERALES

ESCUDO

Acuitzio significa "lugar de culebras", en lengua tarasca.

El águila de frente con sus alas extendidas y devorando una serpiente que caracteriza el escudo de Acuitzio dentro de la etimología de los antiguos purhépechas, significa que Acuitzio es lugar de víboras o serpientes y posando sobre las banderas y colores de éstas que son azul, blanco y rojo, así como negro, amarillo y rojo, significa el cambio del poeta General Vicente Rivapalacio y que por su hecho histórico de haber efectuado el canje de prisioneros belgas y franceses por mexicanos el 5 de diciembre de 1865.

El Cañón significa la guerra de Independencia, en la que se derramó mucha sangre humana. Las siglas "Proclamamos Heroísmo y Nobleza", significan la paz que se hizo saber Acuitzio al terminar la época Villista.



Carpeta Municipal de Acuitzio

HECHOS HISTÓRICOS

Los asentamientos humanos de la actual jurisdicción del municipio Acuitzio, se remontan desde antes de la consolidación del imperio tarasco. Al parecer, tribus de idioma náhuatl fundaron un centro ceremonial en un punto cercano al actual Acuitzio, que denominaron Coatepec, probablemente durante el siglo XII de nuestra era. Es posible que los aztecas, al seguir su peregrinación hasta el lugar que les indicaran sus dioses, abandonaron este sitio. Es de suponer que Coatepec o Acuitzio, fue sometido por Hiquíngare, Irepan y Tanganxoan, en sus expediciones por Tiripetío y demás lugares cercanos.

A raíz de la conquista, Acuitzio quedó dentro de la encomienda de Tiripetío, otorgada por Hernán Cortés a Juan Alvarado. La evangelización de los pueblos de la región, estuvo a cargo de los frailes Agustinos del convento de Tiripetío. Acuitzio conservó la advocación, conocida como San Nicolás.

Hacia 1632, contaba con 20 familias indígenas y tenía un hospital sin renta fija. Los vecinos arrendaban tierras, donde sembraban trigo y los productos los destinaban al sostenimiento del hospital.

En 1822, tenía 2,085 habitantes, quienes se dedicaban a la agricultura y la ganadería en sus tierras comunales y trabajaban como peones en las haciendas cercanas.

En los primeros años del México independiente, Acuitzio fue instituido como cabecera municipal y se instaló en ayuntamiento.

Por decreto del 26 de abril de 1856, el Gobernador Don Miguel Silva Macías, lo elevó a la categoría de Municipio.

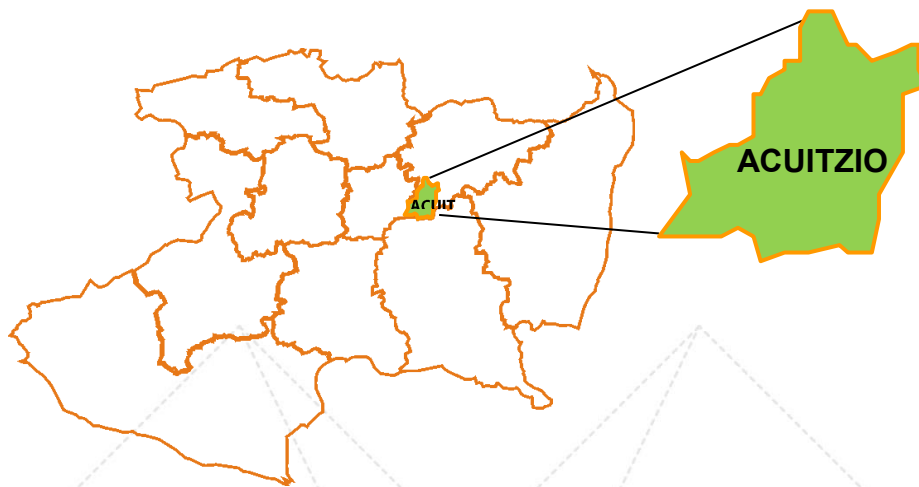
Durante la guerra de intervención francesa, en Acuitzio se llevó a cabo un intercambio o canje de prisioneros de guerra, entre franceses y belgas por mexicanos. Durante esta acción, el 5 de diciembre de 1865, participó por el ejército republicano el teniente Linearte y por parte de las fuerzas

Carpeta Municipal de Acuitzio

intervencionistas, el capitán belga Visart de Bocarmé. El 16 de diciembre de 1901, por acuerdo del Congreso del Estado, se le otorgó a la cabecera municipal la denominación de "Acuitzio del Canje", en conmemoración de aquel acontecimiento.

LOCALIZACIÓN

Se localiza en el centro del Estado, en las coordenadas 19°30' de latitud norte y en los 101°20' de longitud oeste, a una altura de 2,080 metros sobre el nivel del mar. Limita al norte, este y oeste con Morelia; al este y sur con Madero; al sur, con Tacámbaro, y al suroeste, con Huiramba. Su distancia a la capital del Estado es de 35 Km.



EXTENSIÓN

Su extensión es de 176.29 km² y representa el 0.30 por ciento del total del Estado.

OROGRAFÍA

Sistema volcánico transversal. Sierra de Acuitzio. Cerros: Cerro Viejo, La Huizata y El Melón.

Carpeta Municipal de Acuitzio

HIDROGRAFÍA

Su hidrografía se constituye principalmente de manantiales: Ojo de Agua Chiquito, Ojo de Agua Grande, La Palmita y La Alameda.

CLIMA

Su clima es templado con lluvias en verano, tiene una precipitación pluvial anual de 1,137.4 milímetros y temperaturas que oscilan de 4.0 a 34.2° centígrados.

CRONOLOGÍA DE LOS PRESIDENTES MUNICIPALES

1967 - 1970 Pedro Piñón Rosas
1970 - 1972 Antonio López Molina
1972 - 1972 Wilibaldo Huacuz
1975 - 1977 Isidro Cáliz
1977 - 1980 Ismael Vargas Téllez
1980 - 1982 Sergio Castrejón Ponce
1982 - 1985 Guadalupe López Díaz
1985 - 1987 Eugenio Villalobos Calderón
1987 - 1989 Elfego Calderón Vargas
1990 - 1992 Sacramento Villa Barajas
1993 - 1995 José Guadalupe Villaseñor
1996 - 1998 Luís Arreola Mauleón
1999 - 2001 Guillermo Guillén Villaseñor
2002 - 2004 Miguel Villaseñor
2005 - 2007 Isidro Cortés Esquivel
2008 - 2011 Francisco Gómez Olivos
2012 - 2015 Rogelio Ayala Cortés
2015 - 2018 Jesús Hernández Eguiza

Carpeta Municipal de Acuitzio

2. DEMOGRAFÍA

En la encuesta intercensal de población y vivienda 2015 el municipio registró 11425 habitantes, mismos que representan el 0.24% de la población total del Estado y se concentra en 42 localidades, las de mayor importancia en cuanto a población son la cabecera municipal con 61.28%, Cútzaro 6%, San Andrés Coapa con 4.7% y La palma con 2.6%. La población se concentró en un 61% en localidades mayores a los 2 500 habitantes, es decir en zona urbana. El municipio a mostrado una tasa de crecimiento inferior a la media estatal en el último periodo de registro. El grado de marginación y de rezago social del municipio es medio. Se ubica en el lugar 60 de los 113 municipios respecto al índice de desarrollo humano.

POBLACIÓN POR LOCALIDAD SEGÚN SEXO, 2010

Cuadro 2.1

Localidad	Población		
	Total	Masculino	Femenino
Total Del Municipio	10987	5259	5728
Acuitzio Del Canje	6733	3162	3571
Los Aguacates	102	49	53
La Angostura	233	109	124
Aróstaro	15	8	7
Arroyo Hondo	86	47	39
El Auxilio (Los Tanques)	65	28	37
La Campana	101	47	54
Las Canoas	50	27	23
El Ciprés	83	46	37
Cruz Gorda	9	5	4
Cútzaro (Cúzaro)	664	320	344
La Florida	10	7	3
Huajumbo	210	105	105
La Laja	69	33	36
La Palma	288	153	135

Carpeta Municipal de Acuitzio

POBLACIÓN POR LOCALIDAD SEGÚN SEXO, 2010

Cuadro 2.1

Localidad	Total	Población	
		Masculino	Femenino
Páramo	225	116	109
El Paredón	24	13	11
Paso Del Muerto	36	21	15
San Andrés Coapa	524	248	276
Tamanguío	170	78	92
Tirípano	183	88	95
El Tzintzún	91	41	50
El Varal	80	39	41
La Vinata	56	33	23
Ziparapio El Alto	200	101	99
Agua Grande	12		*
Agua Puerca	7		*
Corralo (Tirindiriz)	73	38	35
La Peñita	134	69	65
Rosa De Castilla	52	25	27
El Terrero	13		*
La Tinaja	56	27	29
Las Trojes (Las Trojas)	16	4	12
La Huizata	56	22	34
La Paloma (Ziparapio El Alto)	122	60	62
Las Juntas	78	38	40
El Melón	19	9	10
El Moral	1		*
Las Peñas	6		*
Loma Del Pastor	19	13	6
Colonia Francisco Villa	15		*
Tepatzicuaro	1		*
Localidades De Una Vivienda	9	5	4
Localidades De Dos Viviendas	46	25	21

FUENTE: II Censo de Población y Vivienda 2010, INEGI.

Carpeta Municipal de Acuitzio

POBLACIÓN TOTAL 1950-2015

Cuadro 2.2

AÑO	Michoacán	Acuitzio
1950	1 422 717	12 342
1960	1 851 876	8 717
1970	2 324 226	7 515
1980	2 868 824	7 119
1990	3 548 199	9 254
1995	3 870 604	10 109
2000	3 985 667	9 933
2005	3 966 073	10 052
2010	4 351 037	10 987
2015	4 584 471	11 425

FUENTE: La Población de los Municipios de México 1950-1990, Consejo Nacional de Población (CONAPO).

XII Censo General de Población y Vivienda 2000, Michoacán, INEGI

II Conteo de Población y Vivienda 2005, INEGI

XIII Censo General de Población y Vivienda 2010, Michoacán, INEGI

Encuesta Intercensal 2015, INEGI.

Carpeta Municipal de Acuitzio

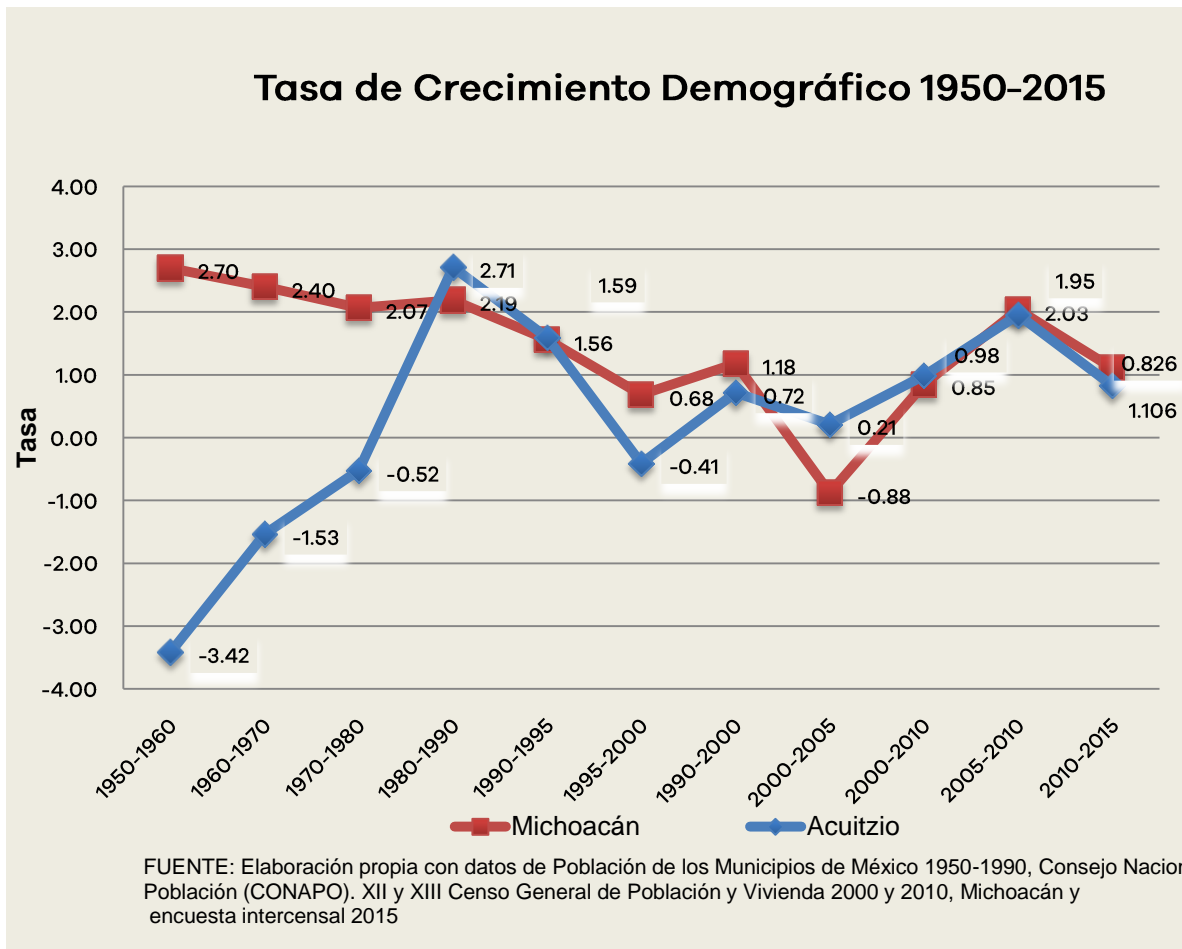
TASA DE CRECIMIENTO PROMEDIO ANUAL 1950-2015

Cuadro 2.3

PERIODO	Michoacán	Acuitzio
1950-1960	2.70	-3.42
1960-1970	2.40	-1.53
1970-1980	2.07	-0.52
1980-1990	2.19	2.71
1990-1995	1.56	1.59
1995-2000	0.68	-0.41
1990-2000	1.18	0.72
2000-2005	-0.88	0.21
2000-2010	0.85	0.98
2005-2010	2.03	1.95
2010-2015	1.106	0.826

FUENTE: Elaboración propia con datos de los Censos y Conteo de Población y Vivienda.

Carpeta Municipal de Acuitzio



POBLACIÓN RURAL Y URBANA DEL MUNICIPIO, 1980-2010

Cuadro 2.4

Acuitzio

Año	Urbana	Rural
1980	3 059	4 060
1990	4 966	4 288
2000	5 766	4 167
2005	5 948	4 104
2010	6 733	4 254

FUENTE: X, XI, XII, XIII Censo General de Población y Vivienda 1980, 1990, 2000 y 2010, II Conteo de Población y Vivienda 2005, Michoacán, INEGI.

Carpeta Municipal de Acuitzio

POBLACIÓN URBANA Y RURAL DEL ESTADO, 1980-2010

Cuadro 2.5 ESTADO

Año	Urbana	Rural
1980	1 503 980	1 327 273
1990	2 186 354	1 361 845
2000	2 606 766	1 378 901
2005	2 694 541	1 271 532
2010	2 988 349	1 362 688

FUENTE: X, XI, XII, XIII Censo General de Población y Vivienda 1980, 1990, 2000 y 2010, II Conteo de Población y Vivienda 2005, Michoacán, INEGI.

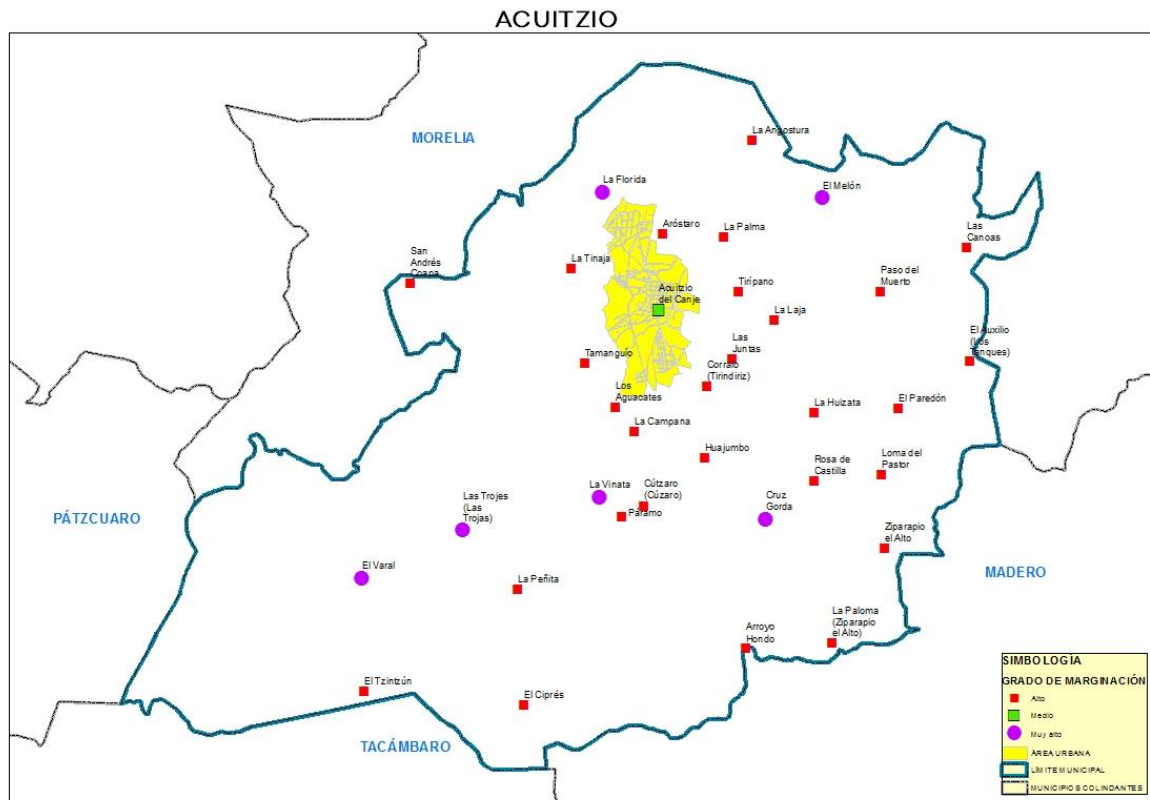
ÍNDICE Y GRADO DE MARGINACIÓN 1990-2015

Cuadro 2.6 Acuitzio

Año	Índice	Grado	Lugar que ocupa en el estado
1990	-0.128	Medio	32
1995	-0.147	Medio	32
2000	-0.229	Medio	45
2005	-0.062	Alto	37
2010	-0.213	Medio	50
2015	-0.219	Medio	54

FUENTE: Consejo Nacional de Población, CONAPO.

Carpeta Municipal de Acuitzio



Carpeta Municipal de Acuitzio

ÍNDICE Y GRADO DE REZAGO SOCIAL 2000-2015

Cuadro 2.7	Acuitzio			
Concepto	2000	2005	2010	2015
Índice de rezago social	0.0082	0.1990	0.0112	-0.1773457
Grado de rezago social	Medio	Medio	Medio	Medio
Lugar que ocupa en el contexto Estatal	33	21	35	34

FUENTE: Estimaciones del CONEVAL con base en el XII Censo de Población y Vivienda 2000, II Censo de Población y Vivienda 2005, Censo de Población y Vivienda 2010 y Encuesta Intercensal 2015.

Carpeta Municipal de Acuitzio

ÍNDICE DE DESARROLLO HUMANO (IDH) Y COMPONENTES 2000, 2005 Y 2010 (METODOLOGÍA TRADICIONAL)

Cuadro 2.8 Acuitzio

Componentes de IDH	2000	2005	2010
Tasa de Mortalidad infantil	27.19	26.22	12.12
Tasa de Alfabetización	84.57	84.73	88.75
Tasa de Asistencia escolar	55.97	59.72	59.34
Producto Interno Bruto per cápita (dólares PPC, precios 2010)	7 245.04	7 661.02	8 092.28
Índice de Salud (IS)	0.7772	0.7861	0.9160
Índice de Educación (IE)	0.7504	0.7639	0.7894
Índice de Ingreso (II)	0.7148	0.7242	0.7333
Valor del Índice de Desarrollo Humano (IDH)	0.7475	0.7581	0.8129

FUENTE: Programa de las Naciones Unidas para el Desarrollo.

Carpeta Municipal de Acuitzio

INDICADORES SELECCIONADOS DE POBREZA PARA EL ESTADO Y MUNICIPIOS 2010

Cuadro 2.9

Concepto	Michoacán	Acuitzio
Pobreza		
Personas	2 386 144.00	6 536.00
Porcentaje de personas	54.76	70.76
Promedio de carencias	2.82	2.97
Pobreza extrema		
Personas	587 451.00	2 131.00
Porcentaje de personas	13.48	23.08
Promedio de carencias	3.91	3.87
Pobreza moderada		
Personas	1 798 691.00	4 404.00
Porcentaje de personas	41.28	47.69
Promedio de carencias	2.46	2.53
Población no pobre y no vulnerable	528 652.00	325.00

Fuente: Anuario Estadístico del Estado de Michoacán, 2012. INEGI.

Carpeta Municipal de Acuitzio

3. EDUCACIÓN

Según la información disponible para el año 2015 grado de alfabetismo en el municipio es de un 90.69% y el porcentaje de población analfabeta es de 8.86%. En el ciclo escolar 2014/2015 se contó con una matrícula escolar de 2498 alumnos en educación básica y 429 en educación media superior y en educación superior se atendieron 1325 alumnos inscritos. El INEA atendió a 228 alumnos inscritos.

CONDICIÓN DE ALFABETISMO 2015

Cuadro 3.1

CONCEPTO	Michoacán	Acuitzio
Población Total	4 584 471	11 425
Población de 15 años y más	3 254 687	7 966
Porcentaje de la población alfabeta	90.79	90.69
Porcentaje de la población analfabeta	8.27	8.86

FUENTE: Encuesta intercensal 2015. INEGI

Carpeta Municipal de Acuitzio

POBLACIÓN DE 15 AÑOS Y MAS ANALFABETA, 1995-2010

Cuadro 3.2

Año	Michoacán	Acuitzio	Posición
1995	368 863	1 146	95
2000	345 603	942	100
2005	327 594	985	96
2010	305 178	811	98

FUENTE: XI, XII, XIII Censo General de Población y Vivienda, 1990, 2000 y 2010, II Conteo de Población y Vivienda 2005, Michoacán, INEGI.

ESTADÍSTICA EN EDUCACIÓN, CICLO ESCOLAR 2014-2015

Cuadro 3.3

Acuitzio

Concepto	Alumnos Egresados	Alumnos Inscritos	Personal Docente	Escuelas
Preescolar indígena	0	0	0	0
Preescolar	218	506	31	20
Primaria indígena	0	0	0	0
Primaria	263	1 581	84	23
Secundaria	135	588	30	5
Bachillerato	148	491	25	2
Profesional técnico	0	0	0	0

FUENTE: Secretaría de Educación Pública.

Carpeta Municipal de Acuitzio

ALUMNOS EGRESADOS, TITULADOS E INCRITOS EN EDUCACIÓN
SUPERIOR DEL NIVEL LICENCIATURA, NORMAL, UNIVERSITARIA Y
TECNOLÓGICA DE LA MODALIDAD ESCOLARIZADA, CICLO ESCOLAR
2014/2015

Cuatro 3.4

Concepto	Alumnos Egresados	Titulados	Alumnos Inscritos
ACUITZIO	242	145	1 329
Artes y humanidades	16	16	62
Ciencias naturales, exactas y de la computación	0	1	13
Ciencias sociales, administración y derecho	65	54	429
Ingeniería, manufactura y construcción	50	50	398
Salud	66	0	316
Educación	45	24	111

FUENTE: Anuario Estadístico del Estado de Michoacán, 2015. INEGI.

Carpeta Municipal de Acuitzio

ALUMNOS INSCRITOS, EXISTENCIAS Y ACREDITADOS, PERSONAL DOCENTE Y
ESCUELAS EN FORMACIÓN PARA EL TRABAJO A FIN DE CURSOS POR MUNICIPIO Y
SOSTENIMIENTO ADMINISTRATIVO CICLO ESCOLAR 2014/2015

Cuadro 3.5

Sostenimiento/Municipio	Alumnos inscritos	Alumnos existencias	Alumnos acreditados	Personal docente a/	Escuelas b/
Estado	81 384	72 552	67 048	1 402	335
Federal	15 061	14 213	12 869	121	9
Estatad	57 478	51 471	48 257	573	86
Autónomo	0	0	0	0	0
Particular	8 845	6 868	5 922	708	240
Acuitzio	4 700	4 375	4 375	42	2
Estatad	4 700	4 375	4 375	42	2

a/ Incluye personal directivo con grupo.

b/ La cuantificación de escuelas está expresada mediante los turnos que ofrece un mismo plantel y no en términos de planta física.

Fuente: Anuario Estadístico del Estado de Michoacán, edición 2016. INEGI.

Carpeta Municipal de Acuitzio

ADULTOS REGISTRADOS EN PRIMARIA Y SECUNDARIA POR EL INEA 2015

Cuadro 3.6

Concepto	Michoacán	Acuitzio
Adultos registrados		
Total	84 502	228
Hombres	33 679	91
Mujeres	50 823	137
Adultos registrados en primaria		
Total	18 041	40
Hombres	7 214	16
Mujeres	10 827	24
Adultos registrados en secundaria		
Total	27 128	92
Hombres	10 852	37
Mujeres	16 276	55
Adultos alfabetizados		
Total	20 533	20
Hombres	8 394	8
Mujeres	12 139	12

FUENTE: INEA, Delegación en el Estado.

Carpeta Municipal de Acuitzio

Carpeta Municipal de Acuitzio

4. SALUD

El municipio cuenta con 4 unidades médicas de salud de primer nivel y 15 médicos adscritos al sector salud. Son 5044 la población usuaria de los servicios médicos y 932 los derechohabientes, en promedio se otorgan más de 15 mil consultas al año.

UNIDADES MÉDICAS EN SERVICIO DE LAS INSTITUCIONES DEL SECTOR PÚBLICO DE SALUD POR NIVEL DE OPERACIÓN SEGÚN INSTITUCIÓN, 2015

Cuadro 4.1

Concepto	Total	IMS S	ISSSTE	IMSS- PROSPERA	SSA	DIF
Michoacán	1 303	56	74	368	551	254
De consulta externa	1 249	45	65	361	524	254
De hospitalización general	41	3	8	7	23	0
De hospitalización especializada	13	8	1	0	4	0
Acuitzio	4	0	0	1	1	2
De consulta externa	4	0	0	1	1	2
Aguililla	10	0	1	5	3	1
De consulta externa	10	0	1	5	3	1

FUENTE: Anuario Estadístico del Estado de Michoacán, edición 2016. INEGI.

Carpeta Municipal de Acuitzio

PERSONAL MÉDICO DEL SECTOR SALUD, 2015

Cuadro 4.2

Concepto	Michoacán	Acuitzio
Total	7 741	15
IMSS	1 666	0
ISSSTE	846	0
IMSS-PROSPERA	713	1
SSM	4 262	12
DIF	254	2

FUENTE: Anuario Estadístico del Estado de Michoacán, edición 2016. INEGI.

POBLACIÓN DERECHOHABIENTE Y USUARIA DE LOS SERVICIOS MÉDICOS DE LAS INSTITUCIONES PÚBLICAS DEL SECTOR SALUD 2015

Cuadro 4.3

Concepto	Michoacán	Acuitzio
Población Derechohabiente		
Total	1 521 838	932
IMSS	1 521 838	932
Población usuaria		
Total	3 443 169	5 044
IMSS	1 122 336	0
DIF	154 421	ND
IMSS-PROSPERA	1 075 627	1 099
SSA	1 090 785	3 945

FUENTE: Anuario Estadístico del Estado de Michoacán, edición 2016. INEGI.

Carpeta Municipal de Acuitzio

CONSULTAS EXTERNAS EN LAS INSTITUCIONES DEL SECTOR SALUD, 2015

Cuadro 4.4

Concepto	Total	IMSS	ISSSTE	IMSS- PROSPERA	SSM	DIF
						154
Michoacán	10 418 047	3 502 283	1 072 875	1 748 151	3 940 317	421
General	7 043 051	2 167 519	637 746	1 571 892	2 620 755	45 139
Especializada	1 347 259	485 657	277 285	52 274	508 745	23 298
De urgencia	1 230 903	689 515	87 001	84 716	369 671	0
Odontológica	796 834	159 592	70 843	39 269	441 146	85 984
Acuitzio	15 975	0	0	3 763	12 212	0
General	12 317	0	0	3 763	8 554	0
Especializada	0	0	0	0	0	ND
Odontológica	3 658	0	0	0	3 658	ND

FUENTE: Anuario Estadístico del Estado de Michoacán, edición 2016. INEGI.

Carpeta Municipal de Acuitzio

NACIDOS VIVOS REGISTRADOS SEGÚN RESIDENCIA HABITUAL DE
LA MADRE, 2013-2015

Cuadro 4.5

Año	Michoacán	Acuitzio
2013		
Total	105 158	294
Hombres	53 040	150
Mujeres	51 834	144
2014		
Total	104 955	242
Hombres	53 323	117
Mujeres	51 915	125
2015		
Total	99 097	227
Hombres	50 223	126
Mujeres	48 874	101

FUENTE: Anuario Estadístico del Estado de Michoacán, edición 2016. INEGI.

Carpeta Municipal de Acuitzio

DEFUNCIONES GENERALES, 2000-2014

Cuadro 4.6

Año	Michoacán	Acuitzio
2000	16 950	60
2001	15 199	49
2002	18 423	46
2003	18 196	41
2004	18 764	46
2005	19 007	46
2006	20 656	73
2007	21 242	64
2008	22 035	76
2009	23 602	71
2010	24 162	67
2011	24 083	62
2012	24310	75
2013	25 219	70
2014	24 840	72

FUENTE: Secretaría de Gobierno, Dirección del Registro Civil de Michoacán.

Carpeta Municipal de Acuitzio

DEFUNCIONES INFANTILES 2000-2014

Cuadro 4.7

Año	Michoacán	Acuitzio
2000	1 157	5
2001	1 117	3
2002	1 174	5
2003	919	1
2004	965	3
2005	1 058	3
2006	1 006	8
2007	999	5
2008	1 004	2
2009	1 010	2
2010	997	4
2011	1 077	4
2012	1 076	4
2013	913	4
2014	685	2

FUENTE: Secretaría de Gobierno, Dirección del Registro Civil de Michoacán.

Carpeta Municipal de Acuitzio

5. VIVIENDA

En el municipio se registraron 2 875 viviendas particulares habitadas, de las cuales el 92.2% cuenta con agua entubada, 89.8% con drenaje y el 97.4% con energía eléctrica. El 11.5 % de las viviendas registran piso de tierra. En el 2014 se invirtieron más de 84 mil pesos en programas de vivienda a través de diferentes organismos.

VIVIENDAS CON DISPONIBILIDAD DE AGUA ENTUBADA, DRENAJE Y ENERGÍA ELÉCTRICA, 2010 Y 2015

Cuadro 5.1

Concepto	Michoacán	Acuitzio
2015		
Viviendas particulares habitadas	1 191 405.0	2 875.0
Disponen de agua entubada	1 139 459.7	2 651.0
Porcentaje	95.6	92.2
Disponen de drenaje	1 098 475.4	2 580.6
Porcentaje	92.2	89.8
Disponen de energía eléctrica	1 179 133.5	2 799.0
Porcentaje	99.0	97.4
2010		
Viviendas particulares habitadas	1 066 630.0	2 678.0
Disponen de agua entubada	935 651.0	2 375.0
Porcentaje	87.7	88.7
Disponen de drenaje	944 928.0	2 244.0
Porcentaje	88.6	83.8
Disponen de energía eléctrica	1 044 515.0	2 563.0
Porcentaje	97.9	95.7

FUENTE: XIII Censo General de Población y Vivienda, 2010 Michoacán, INEGI.

Encuesta Intercensal 2015, INEGI.

Carpeta Municipal de Acuitzio

MATERIAL PREDOMINANTE EN PISOS DE LAS VIVIENDAS PARTICULARES HABITADAS, 2015

Cuadro 5.2

Concepto	Michoacán	Acuitzio
Viviendas particulares habitadas	1 191 405	2 875
Con piso de tierra	65 694	331
Porcentaje	5.5	11.5
Con piso de material de cemento o firme	636 620	2 187
Porcentaje	53.4	76.1
Con mosaico, madera u otro recubrimiento	484 931	355
Porcentaje	40.7	12.3
No especificado	4 070	2
Porcentaje	0.3	0.1

FUENTE: Encuesta Intercensal 2015. INEGI.

Carpeta Municipal de Acuitzio

INVERSIÓN EJERCIDA EN PROGRAMAS DE VIVIENDA POR MUNICIPIO Y ORGANISMO SEGÚN PROGRAMA, 2015
 (Miles de pesos)

Cuadro 5.3

Municipio Organismo	Total	Vivienda completa	Vivienda en arrendamiento	Vivienda inicial	Mejoramiento físico de vivienda	Mejoramiento financiero de vivienda	Infraestructura
Estado	6 161 003	5 079 513	732	176 454	92 940	379 359	45 852
Banca	2 183 634	1 693 420	0	79 950	0	352 787	40 499
Banjército	11 728	11 008	0	0	0	720	0
CFE	109 141	71 964	0	15 563	10 765	10 848	0
CONAVI	255 487	249 206	732	5 432	118	0	0
FONHAPO	88 556	0	0	44 856	43 700	0	0
FOVISSSTE	1 179 533	1 073 457	0	8 175	491	5 455	0
HÁBITAT MÉXICO	83	0	0	59	0	0	24
INFONAVIT	2 269 798	1 954 038	0	22 418	10 710	5 409	0
IVEM	3 990	0	0	0	3 990	0	0
ISSFAM	35 889	26 420	0	0	0	4 140	5 329
SHF	23 165	0	0	0	23 165	0	0
Acuitzio	84	0	0	0	84	0	0
Instituto de Vivienda en el							
Estado a/	45	0	0	0	45	0	0
SHF	39	0	0	0	39	0	0

FUENTE: Anuario Estadístico del Estado de Michoacán, edición 2016. INEGI.

Carpeta Municipal de Acuitzio

6. EMPLEO

La población registrada de 12 años y más fue de 8 678, en el año 2015 y la población económicamente activa representa el 43.62%, la población activa que se encuentra ocupada representó el 95.17%. El 30.98% labora en el sector primario y 23.38% en el secundario. De ellos el 33% recibe de 1 a 2 salarios mínimos. En el 2014 se registran 145 trabajadores en el IMSS.

INDICADORES DE EMPLEO, 2015

Cuadro 6.1

Concepto	Michoacán	Acuitzio
Población total	4 584 471	11 425
Población de 12 años y más	3 521 912	8 678
Porcentaje de la población de 12 años y más económicamente activa	48.26	43.62
Porcentaje de la población de 12 años y más ocupada	95.80	95.17
Porcentaje de la población de 12 años y más desocupada	4.20	4.83
Población no económicamente activa	51.50	56.11
Población ocupada	1 628 256	3 602
Porcentaje de la PEA ocupada en el sector Primario	21.30	30.98
Porcentaje de la PEA ocupada en el sector Secundario	20.67	23.38
Porcentaje de la PEA ocupada en el sector Comercio	19.51	16.57
Porcentaje de la PEA ocupada en el sector Servicios	37.13	27.21
Porcentaje de la población que recibe hasta 1 salario mínimo	14.62	25.62
Porcentaje de la población que recibe más de 1	30.26	33.01

Carpeta Municipal de Acuitzio

INDICADORES DE EMPLEO, 2015

Cuadro 6.1

Concepto	Michoacán	Acuitzio
salario mínimo y hasta 2 salarios mínimos		
Porcentaje de la población que recibe más de 2 salarios mínimos	44.54	31.34

FUENTE: Encuesta Intercensal 2015. INEGI.

TRABAJADORES REGISTRADOS EN EL IMSS POR TIPO DE CONTRATO, 2015

Cuadro 6.2

Concepto	Michoacán	Acuitzio
Total	364 229	145
Trabajadores permanentes	306 359	142
Trabajadores eventuales urbanos	44 623	3
Trabajadores eventuales del campo	13 247	0

FUENTE: Anuario Estadístico del Estado de Michoacán, 2015. INEGI.

Carpeta Municipal de Acuitzio

7. ECONOMÍA

La actividad agrícola, sobresale en el 2015 con la producción de maíz y aguacate. Cuenta con una producción ganadera de 1080 toneladas de ganado bovino en pie, 116 de porcino y 119 de aves. En 2015 registro 6092 metros cúbicos en rollo de producción forestal maderable.

SUPERFICIE SEMBRADA, COSECHADA Y VALOR DE LA PRODUCCIÓN AGRÍCOLA, 2016

Cuadro 7.1

Concepto	Michoacán	Acuitzio
Superficie Sembrada (Hectáreas)	740 769	2 086
Superficie Cosechada (Hectáreas)	720 807	2 086
Valor Producción (Miles de pesos)	20 912 971	22 299
Posición del municipio respecto al valor de la producción en el estado	NA	101

NA/No aplica.

FUENTE: Servicio de Información Agroalimentaria y Pesquera, SAGARPA.

Carpeta Municipal de Acuitzio

PRINCIPALES CULTIVOS AGRÍCOLAS DEL MUNICIPIO DE ACUITZIO, 2015

Cuadro 7.2

CULTIVO	SUPERFICE COSECHADA (hectáreas)	VOLUMEN DE LA PRODUCCIÓN (toneladas)	VALOR DE LA PRODUCCIÓN (pesos)	VALOR PROD. / SUP. COSECHADA
Manzana	8	34	135 000	18 000
Garbanzo forrajero	33	53	45 360	1 375
Durazno	22	128	650 760	29 580
Ebo (janamargo o veza)	33	321	270 090	8 185
Pastos y praderas en verde	22	880	686 400	31 200
Avena forrajera en verde	218	2,913	2 327 595	10 677
Maíz grano	2,000	6,174	21 389 977	10 695
Aguacate	1,181	9,280	113 369 852	96 007

FUENTE: Sistema de Información Agroalimentaria, SAGARPA.

Carpeta Municipal de Acuitzio

PRODUCTORES, SUPERFICIE Y MONTO PAGADO POR EL PROAGRO 2014

Cuadro 7.3

Concepto	Michoacán	Acuitzio
Productores solicitantes	127 221	531
Superficie solicitada (Hectáreas)	610 223	2 099
Productores ratificados	122 498	443
Superficie ratificada (Hectáreas)	609 680	2 098
Productores beneficiados	118 651	429
Superficie beneficiada (Hectáreas)	604 704	2 087
Monto pagado (Miles de pesos)	634 047	2 257

FUENTE: Anuario Estadístico del Estado de Michoacán, 2016. INEGI.

Carpeta Municipal de Acuitzio

PRODUCCIÓN, PRECIO, VALOR, ANIMALES SACRIFICADOS Y PESO, 2016

Cuadro 7.4

Acuitzio

Producto/Especie	Producción (toneladas)	Precio (pesos por kilogramo)	Valor de la Producción (miles de pesos)	Animales sacrificados (cabezas)	Peso (kilogramos)
Ganado en pie					
Bovino	1,080	31.68	34,215		343
Porcino	116	27.38	3,189		99
Ovino	20	42.33	831		41
Caprino	23	41.99	947		40
Subtotal	1,239		39,182		
Ave y guajolote en pie					
Ave	119	18.01	2,150		2
Guajolote	4	26.99	112		9.507
Subtotal	123		2,261		
Total			41,444		
Carne en canal					
Bovino	559	57.82	32,328	3,149	178
Porcino	85	37.49	3,200	1,178	72
Ovino	10	73.75	742	479	21
Caprino	11	72.81	822	564	20
Ave	95	28.06	2,668	59,669	1.593
Guajolote	3	37.53	115	436	6.998
Subtotal	764		39,875		
Leche					
Bovino	1,809	5.99	10,844		

Carpeta Municipal de Acuitzio

PRODUCCIÓN, PRECIO, VALOR, ANIMALES SACRIFICADOS Y PESO, 2016

Cuadro 7.4

Acuitzio

Producto/Especie	Producción (toneladas)	Precio (pesos por kilogramo)	Valor de la Producción (miles de pesos)	Animales sacrificados (cabezas)	Peso (kilogramos)
Caprino	17	6.92	120		
Subtotal	1,827		10,964		
Otros productos					
Huevo para plato	325	19.34	6,290		
Miel	24.1	55.5	1,338		
Cera en greña	1.186	49	58		
Lana sucia	4.56	43	196		
Subtotal			7,882		
Total			58,721		

Ave: Se refiere a pollo, gallina ligera y pesada que ha finalizado su ciclo productivo.

Leche: Producción en miles de litros y precio en pesos por litro.

Los subtotales y el total podrían no coincidir por redondeo. El total del valor no incluye el valor en pie debido a que está contenido en el valor de la producción de carne.

Fuente: Servicio de Información Agroalimentaria y Pesquera (SIAP).

Carpeta Municipal de Acuitzio

VOLUMEN DE LA PRODUCCIÓN FORESTAL MADERABLE, 2015

Cuadro 7.5

Concepto	Michoacán	ACUITZIO
Total	451 750	6 092
Coníferas Pino c/	381 045	6 072
Coníferas Oyamel d/	31 585	2 634
Latifoliadas Encino f/	30 040	892
Coníferas Otras e/	3 265	
Latifoliadas Otras g/	5 608	128
Comunes Tropicales b/	214	

b/ Comprende cueramo (*Cordia elaeagnoides*) y rosa morada-cinco hojas (*Tabebuia rosea*).

c/ Se refiere a *Pinus* spp.

d/ Se refiere a *Abies religiosa*.

e/ Se refiere a cedro blanco (*Cupressus* spp.).

f/ Se refiere a *Quercus* spp.

g/ Comprende aile (*Alnus* spp.), madroño (*Arbutus xalapensis*) y fresno (*Fraxinus* spp.).

FUENTE: Anuario Estadístico del estado de Michoacán, 2016. INEGI.

CARACTERÍSTICAS DE LOS SECTORES ECONÓMICOS 2014

Cuadro 7.6

Concepto	Michoacán	Acuitzio
Personal Ocupado	611 496	896
Total De Remuneraciones (Miles De Pesos)	19 560 681	5 661
Unidades Económicas	195 355	513
Producción Bruta (Miles De Pesos)	179 291 970	61 040

Fuente: Censo Económico 2014, INEGI.

Carpeta Municipal de Acuitzio

UNIDADES ECONÓMICAS, PERSONAL OCUPADO Y REMUNERACIONES AL PERSONAL DEDICADAS AL COMERCIO, 2008

Cuadro 7.7

Concepto	Michoacán	Acuitzio
Unidades económicas	85 293	219
Personal ocupado	242 519	431
Remuneraciones al personal (Miles de pesos)	4 779 941	1 802

ND/ No Disponible

FUENTE: Censos Económicos, 2009, resultados definitivos. (INEGI)

Carpeta Municipal de Acuitzio

8. COMUNICACIONES

El municipio cuenta con 2 oficina postal y en 2 localidades se cuenta con telefonía rural, cuenta también con 31 kilómetros de carreteras, pavimentadas 20.6, caminos rurales pavimentados 1.3 y revestidos 9.2

RED DE MEDIOS DE COMUNICACIÓN, 2015

Cuadro 8.1

Concepto	Michoacán	Acuitzio
Oficinas postales	876	2
Oficinas de telégrafos	71	1
Sitios y espacios públicos conectados con banda ancha del programa a/ México Conectado	999	3
Estaciones radioeléctricas de aficionados	175	0
Localidades con servicio de telefonía rural	603	2
Aeropuertos	4	0
Aeródromos	34	0

a/ Son sitios de acceso público donde se ofrecen servicios de internet, uso de equipo de cómputo, así como asesoría y capacitación al público en general.

FUENTE: Anuario Estadístico del Estado de Michoacán, edición 2016. INEGI.

Carpeta Municipal de Acuitzio

LONGITUD DE LA RED CARRETERA SEGÚN TIPO DE CAMINO, 2015 (Kilómetros)

Cuadro 8.2

Concepto	Michoacán	Acuitzio
Total	12 792.89	31
Troncal federal a/		
Pavimentada	2 683.50	0
Revestida	.00	0
Alimentadoras estatales b/		
Pavimentada c/	2 997.55	21
Revestida	28.20	0
Caminos rurales		
Pavimentada	1 531.04	1
Revestida	1 552.60	9

a/ También es conocida como principal o primaria, tiene como objetivo específico servir al tránsito de larga distancia. Comprende caminos de cuota pavimentados (incluidos los estatales) y libres (pavimentados y revestidos).

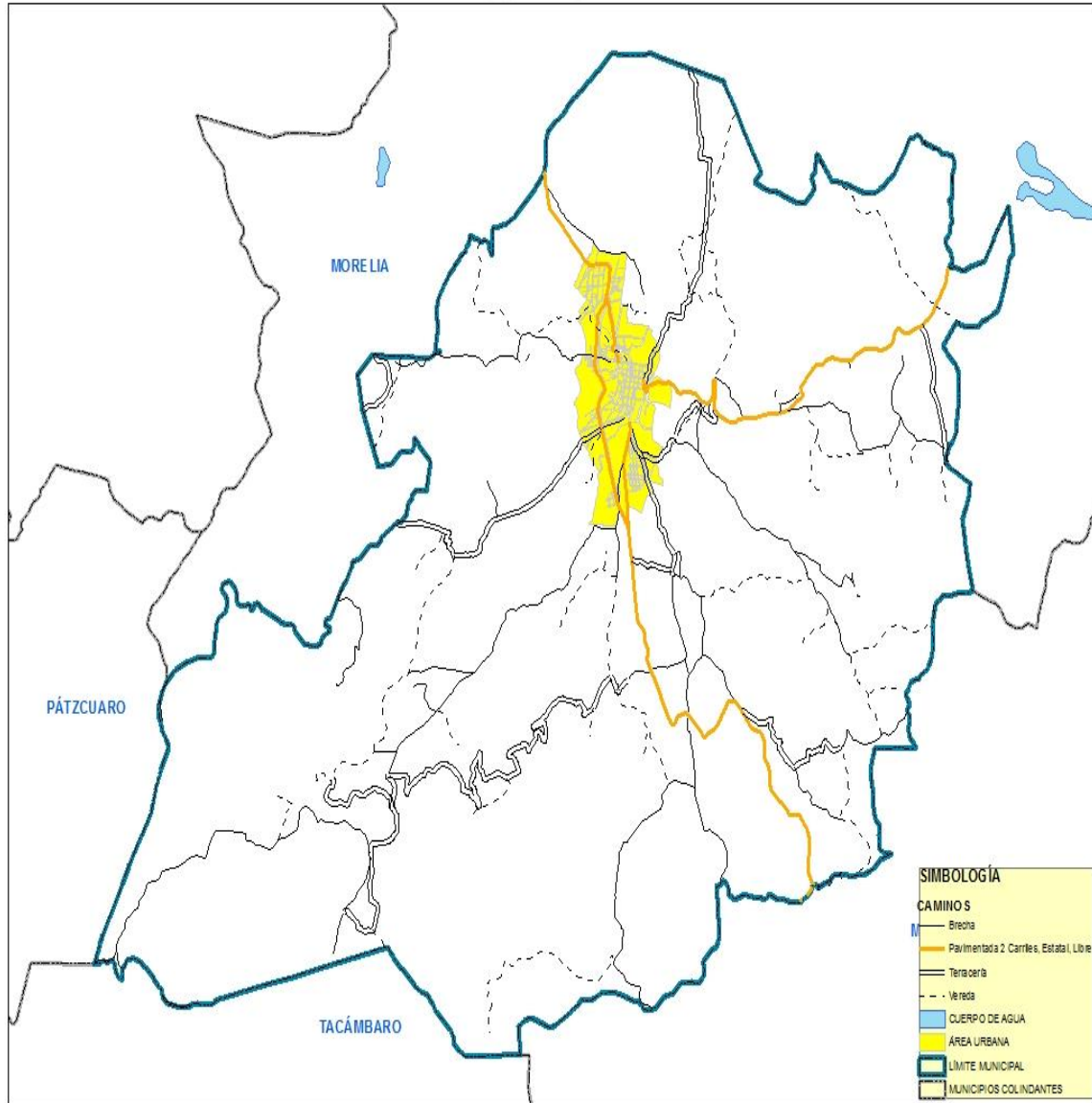
b/ También conocidas con el nombre de carreteras secundarias, tienen como propósito principal servir de acceso a las carreteras troncales.

c/ Comprende caminos de dos, cuatro o más carriles.

FUENTE: Anuario Estadístico de Michoacán, edición 2016, INEGI.

Carpeta Municipal de Acuitzio

ACUITZIO



Carpeta Municipal de Acuitzio

9. FINANZAS PÚBLICAS

El municipio en el 2015, se contó con un ingreso mayor a los 37 millones de pesos de los cuales el 93% proviene del capítulo de participaciones y aportaciones federales. El 35% se eroga para servicios personales.

INGRESOS DE LOS MUNICIPIOS POR CAPITULO 2015 (Pesos)

Cuadro 9.1

Concepto	Michoacán	Acuitzio
Total	11432 673 311.8	37 706 671.89
Derechos	784 355 119.17	544 586.5
Productos	135 739 867.48	947
Aprovechamientos	173 922 774.24	255 339.73
Contribuciones de mejoras	67 418 739.05	
Cuotas y aportaciones de seguridad social	11 722 642.96	
Ingresos por venta de bienes y servicios	5 254 579.18	28 990
Participaciones y Aportaciones	9417 719 607.66	35 206 015
Transferencias, subsidios y otras ayudas	16 608 303.17	
Ingresos derivados de financiamiento	9 708 442.65	

FUENTE: Auditoría Superior de Michoacán.

Carpeta Municipal de Acuitzio

EGRESOS DE LOS MUNICIPIOS POR CAPITULO 2015 (Pesos)

Cuadro 9.2

Concepto	Michoacán	Acuitzio
TOTAL	9997 670 919.78	44 392 610.2
Deuda pública	485 335 512.65	3 503 958.77
Servicios personales	3736 162 097.59	15 626 384.01
Materiales y suministros	1052 876 323.93	4 396 739.2
Servicios generales	1586 975 748.92	4 782 725.32
Transferencias, asignaciones, subsidios y otras ayudas	735 605 325.26	1 049 091.35
Bienes muebles, inmuebles e intangibles	137 683 381.96	376 552.03
Participaciones y aportaciones	56 832 045.71	.0
Inversión pública	2206 195 758.76	14 657 159.52
Inversiones financieras y otras provisiones	4 725	.0

FUENTE: Auditoría Superior de Michoacán.

Carpeta Municipal de Acuitzio

10. OBRA PÚBLICA

Las obras estatales de mayor inversión en el municipio en el 2015 se destinaron a gobierno un 52.92 % desarrollo social en un 11% y otras el 35%

INVERSIÓN EN OBRAS PÚBLICAS EJERCIDAS SEGÚN DESTINO, 2015 (Miles de Pesos)

Cuadro 10.1

Nivel	Michoacán	Acuitzio	%
Total	12 840 104	83 546	100.00
Gobierno	397 173	44 215	52.92
Desarrollo social	3 204 780	9 920	11.87
Desarrollo económico	308 611		0.00
Otras	8 929 540	29 412	35.20

Fuente: Anuario Estadístico del estado de Michoacán, edición 2016. INEGI.

Carpeta Municipal de Acuitzio

11. SEGURIDAD Y ORDEN PÚBLICO

De los delitos registrados en el municipio sobresale el robo común con un 45% y lesiones dolosas 14%.

DELITOS DEL FUERO COMÚN POR MUNICIPIO SEGÚN PRINCIPALES DELITOS, 2016

Cuadro 11.1			Acuitzio
Modalidad	Tipo	Subtipo	Delitos
Robo común	Con violencia	A negocio	1
Robo común	Con violencia	De vehículos	6
Robo común	Con violencia	Otros	2
Robo común	Sin violencia	A casa habitación	2
Robo común	Sin violencia	A negocio	1
Robo común	Sin violencia	De vehículos	3
Robo común	Sin violencia	Otros	2
Robo de ganado (abigeato)	Abigeato	Abigeato	1
Lesiones	Dolosas	Sin datos	13
Lesiones	Culposas	Sin datos	1
Homicidios	Dolosos	Con arma de fuego	1
Homicidios	Dolosos	Sin datos	1
Homicidios	Culposos	Sin datos	2
Delitos patrimoniales	Daño en propiedad ajena	Daño en propiedad ajena	1
Delitos patrimoniales	Despojo	Sin datos	3
Otros delitos	Amenazas	Amenazas	2
Otros delitos	Resto de los delitos (otros)	Resto de los delitos (otros)	6

FUENTE: Secretariado Ejecutivo del Sistema Nacional de Seguridad Pública.